

Piano dei Servizi

Schede dei Nuclei di Identità Locale

Dal NIL 1 al NIL 15

Elaborato modificato a seguito dell'approvazione delle controdeduzioni alle osservazioni, dei pareri degli Enti e dei municipi e dell'accoglimento delle proposte di modifica presentate dal C.C.



Comune di
Milano

Adozione: Delibera n. 2 Seduta Consiliare del 05.03.2019
Approvazione: Delibera n. 34 Seduta Consiliare del 14.10.2019
Pubblicazione: BURL Serie Avvisi e Concorsi n. 6 del 05.02.2020

Nuclei di Identita’ Locale (NIL)

Guida alla lettura delle schede

Le schede NIL rappresentano un vero e proprio atlante territoriale, strumento di verifica e consultazione per la programmazione dei servizi, ma soprattutto di conoscenza dei quartieri che compongono le diverse realtà locali, evidenziando caratteristiche uniche e differenti per ogni nucleo. Tale fine è perseguito attraverso l’organizzazione dei contenuti e della loro rappresentazione grafica, ma soprattutto attraverso l’operatività, restituendo in un sistema informativo, in costante aggiornamento, una struttura dinamica: i dati sono raccolti in un’unica tabella che restituisce, mediante stringhe elaborate in linguaggio html, i contenuti delle schede relazionati agli altri documenti del Piano. Si configurano dunque come strumento aperto e flessibile, i cui contenuti sono facilmente relazionabili tra loro per rispondere, con eventuali ulteriori approfondimenti tematici, a diverse finalità di analisi per meglio orientare lo sviluppo locale.

In particolare, le schede NIL, come strumento analitico-progettuale, restituiscono in modo sintetico le componenti socio-demografiche e territoriali.

Composte da sei sezioni tematiche, esprimono i fenomeni territoriali rappresentativi della dinamicità locale presente. Le schede NIL raccolgono dati provenienti da fonti eterogenee anagrafiche e censuarie, relazionate mediante elaborazioni con i dati di tipo geografico territoriale.

La sezione iniziale rappresenta in modo sintetico la struttura della popolazione residente attraverso l’articolazione di indicatori descrittivi della realtà locale, allo stato di fatto e previsionale, ove possibile, al fine di prospettare l’evoluzione demografica attesa. I dati demografici sono, inoltre, confrontati con i tessuti urbani coinvolti al fine di evidenziarne l’impatto territoriale. I principali indicatori della struttura demografica riguardano la struttura della popolazione per classi di età, i gruppi sociali prevalenti e i trend di crescita.

L’offerta di servizi è rappresentata nella seconda sezione, strutturata mediante una rappresentazione cartografica della distribuzione spaziale dei servizi presenti, le cui quantità vengono esplicitate sia in termini dimensionali che grafici, restituendo in formato percentuale la dotazione di ogni categoria di servizio rispetto alla totalità dell’offerta di servizi del NIL. Le quantità di servizi tengono in considerazione sia i servizi areali (quelli che interessano tutta la pertinenza di un’area o edificio) sia i servizi puntuali (quelli che interessano solo porzioni di edificio). La quantificazione in mq di servizi è calcolata solo sulla quantificazione dei servizi areali. Da tenere in considerazione nel calcolo del numero di servizi presente nel NIL che, nel caso di aree su cui insistono più servizi compresenti, i cosiddetti servizi “sussidiari” di un servizio “principale” vengono contati nella quantità di servizi ma non concorrono al calcolo dei mq di servizi.

Nella sezione successiva viene rappresentato il sistema del verde e delle acque, attraverso l’articolazione delle varie componenti dello spazio aperto esistente e di previsione. La scheda rappresenta la lettura del rapporto tra componente ambientale ed il costruito.

La quarta sezione riporta le reti infrastrutturali, individua gli ambiti definiti ad alta accessibilità e le aree pedonali. Attraverso gli indicatori è possibile valutare il livello di accessibilità e fruibilità degli spazi.

Nelle quinta sezione viene esplicitata la propensione al cambiamento attraverso l’individuazione delle trasformazioni in corso sotto l’aspetto urbanistico ed edilizio. Grazie ai contenuti è possibile avere un monitoraggio della rigenerazione in atto ed attesa.

Nell’ultima sezione vengono riportate le previsioni delle opere pubbliche di iniziativa privata ed in programmazione dell’Amministrazione, specificando le tipologie di intervento e lo stato di attuazione. La relazione con il Piano Triennale delle Opere Pubbliche rende concreto e aggiornabile in forma dinamica lo stato di attuazione delle previsioni di servizi e delle infrastrutture in generale, consentendo una relazione diretta con il principale strumento di programmazione della città pubblica

In chiusura vengono elencati i servizi distinti tra quelli che sono disciplinati dal Piano dei Servizi e quelli privati, articolati nelle diverse categorie e tipologie individuate dal Catalogo dei Servizi, le infrastrutture tecnologiche e per l’ambiente e i luoghi di culto disciplinati dal Piano per le Attrezzature Religiose.

Elenco schede NIL

01. Duomo

02. Brera

03. Giardini Porta Venezia

04. Guastalla

05. Porta Vigentina - Porta Lodovica

06. Porta Ticinese - Conca del Naviglio

07. Magenta- San Vittore

08. Parco Sempione

09. Porta Garibaldi - Porta Nuova

10. Stazione Centrale - Ponte Seveso

11. Isola

12. Maciachini-Maggiolina

13. Greco - Segnano

14. Niguarda - Ca’ Granda - Prato Centenaro - Q.re Fulvio Testi

15. Bicocca

16. Gorla - Precotto

17. Adriano

18. Cimiano - Rottole - Q.re Feltre

19. Padova - Turro - Crescenzago

20. Loreto - Casoretto - NoLo

21. Buenos Aires - Porta Venezia - Porta Monforte

22. Città studi

23. Lambrate - Ortica

24. Parco Forlanini - Cavriano

25. Corsica

26. XXII Marzo

27. Porta Romana

28. Umbria - Molise - Calvairate

29. Ortomercato

30. Taliedo - Morsenchio - Q.re Forlanini

31. Monluè - Ponte Lambro

32. Triulzo Superiore

33. Rogoredo - Santa Giulia

34. Chiaravalle

35. Lodi-Corvetto

36. Scalo Romana

37. Morivione

38. Vigentino - Q.re Fatima

39. Quintosole

40. Ronchetto delle Rane

41. Gratosoglio - Q.re Missaglia - Q.re Terrazze

42. Stadera - Chiesa Rossa - Q.re Torretta - Conca Fallata

43. Tibaldi

44. Porta Ticinese - Conchetta

45. Moncucco - San Cristoforo

46. Barona

47. Cantalupa

48. Ronchetto sul Naviglio - Q.re Lodovico il Moro

49. Giambellino

50. Porta Genova

51. Porta Magenta

52. Bande Nere

53. Lorenteggio
54. Muggiano

55. Baggio - Q.re degli Olmi - Q.re Valsesia

56. Forze Armate

57. San Siro

58. De Angeli-Monte Rosa

59. Tre Torri

60. Stadio - Ippodromi

61. Quarto Cagnino

62. Quinto Romano

63. Figino

64. Trenno

65. Q.re Gallaratese - Q.re San Leonardo - Lampugnano

66. QT8

67. Portello

68. Pagano

69. Sarpi

70. Ghisolfi

71. Villapizzone - Cagnola - Boldinasco

72. Maggiore - Musocco - Certosa

73. MIND - Cascina Triulza

74. Roserio

75. Stephenson

76. Quarto Oggiaro - Vialba - Musocco

77. Bovisa

78. Farini

79. Dergano

80. Affori

81. Bovisasca

82. Comasina

83. Bruzzano

84. Parco Nord

85. Parco delle Abbazie

86. Parco dei Navigli

87. Assiano

88. Parco Bosco in città

Elenco schede NIL per i municipi

Municipio 1

1. Duomo
2. Brera
3. Giardini Porta Venezia
4. Guastalla
7. Magenta- San Vittore
8. Parco Sempione
- (5. Vigentina)
- (6. Ticinese)
- (68. Pagano)
- (69. Sarpi)

Municipio 2

10. Stazione Centrale - Ponte Seveso
16. Gorla - Precotto
17. Adriano
19. Padova - Turro - Crescenzago
- (11. Isola)
- (12. Maciachini-Maggiolina)
- (13. Greco - Segnano)
- (20. Loreto - Casoretto - NoLo)

Municipio 3

18. Cimiano - Rottole - Q.re Feltre
21. Buenos Aires - Porta Venezia - Porta Monforte
22. Città studi
23. Lambrate - Ortica
- (20. Loreto)
- (24. Parco Forlanini - Cavriano)

Municipio 4

25. Corsica
26. XXII Marzo
28. Umbria - Molise - Calvairate
29. Ortomercato
30. Taliedo - Morsenchio - Q.re Forlanini
31. Monluè - Ponte Lambro
32. Triulzo Superiore
33. Rogoredo - Santa Giulia
35. Lodi-Corvetto
- (27. Porta Romana)

Municipio 5

5. Porta Vigentina - Porta Lodovica
6. Porta Ticinese - Conca del Naviglio
36. Scalo Romana
34. Chiaravalle
37. Morivione
38. Vigentino - Q.re Fatima
39. Quintosole
40. Ronchetto delle Rane
41. Gratosoglio - Q.re Missaglia - Q.re Terrazze
42. Stadera - Chiesa Rossa - Q.re Torretta - Conca Fallata
43. Tibaldi
85. Parco delle Abbazie
86. Parco dei Navigli
- (47. Cantalupa)

Municipio 6

44. Porta Ticinese - Conchetta
45. Moncucco - San Cristoforo
46. Barona
47. Cantalupa
48. Ronchetto sul Naviglio - Q.re Lodovico il Moro
49. Giambellino
50. Porta Genova
52. Bande Nere
53. Lorenteggio
86. Parco dei Navigli
- (51. Washington)

Municipio 7

51. Porta Magenta
54. Muggiano
55. Baggio - Q.re degli Olmi - Q.re Valsesia
56. Forze Armate
57. San Siro
58. De Angeli-Monte Rosa
60. Stadio - Ippodromi
61. Quarto Cagnino
62. Quinto Romano
63. Figino
87. Assiano
88. Parco Bosco in città
- (68. Pagano)

Municipio 8

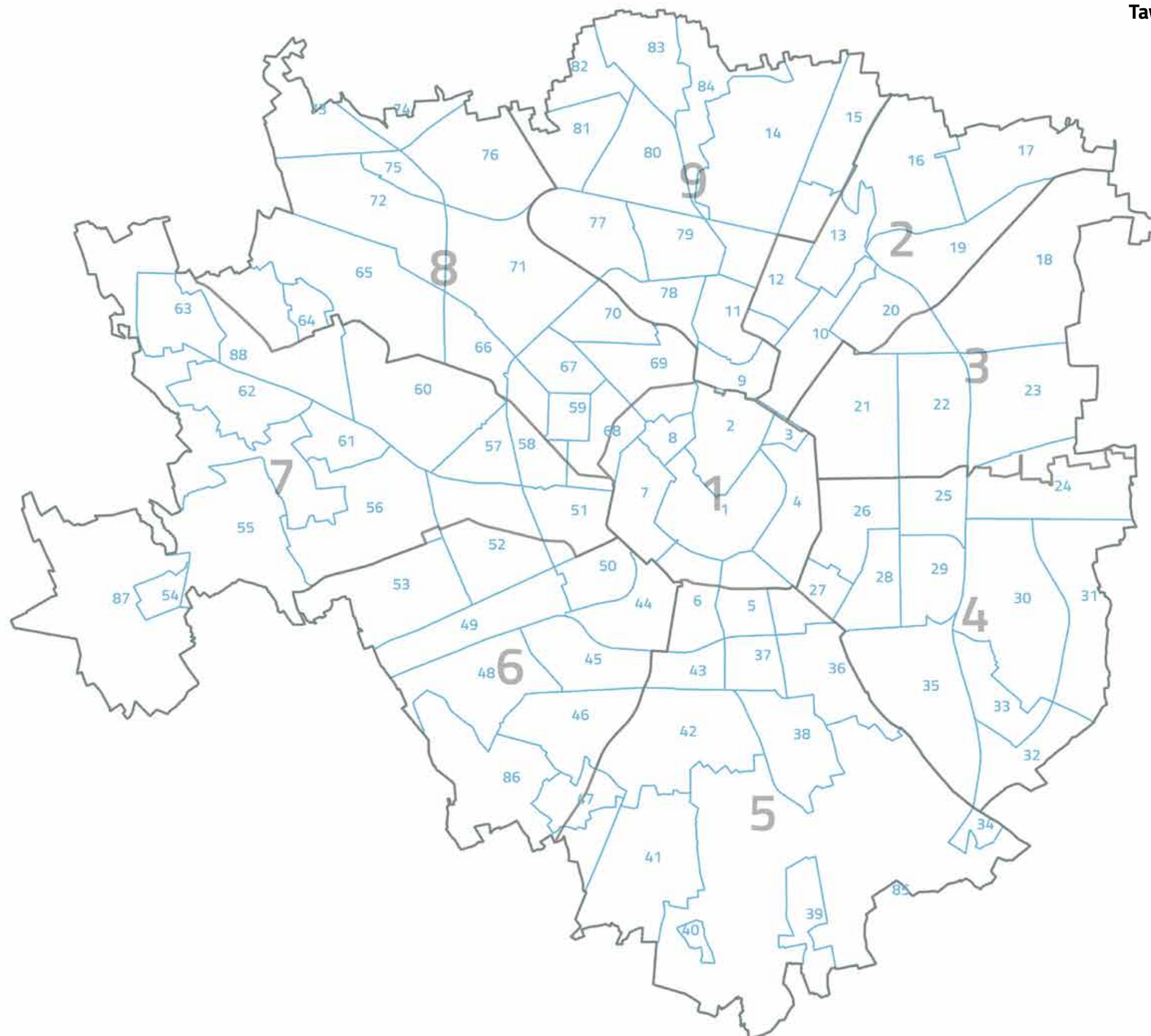
59. Tre Torri
64. Trenno
65. Q.re Gallaratese - Q.re San Leonardo - Lampugnano
66. QT8
67. Portello
68. Pagano
69. Sarpi
70. Ghisolfi
71. Villapizzone - Cagnola - Boldinasco
72. Maggiore - Musocco - Certosa
73. MIND - Cascina Triulza
74. Roserio
75. Stephenson
76. Quarto Oggiaro - Vialba - Musocco
- (88. Parco Bosco in città)

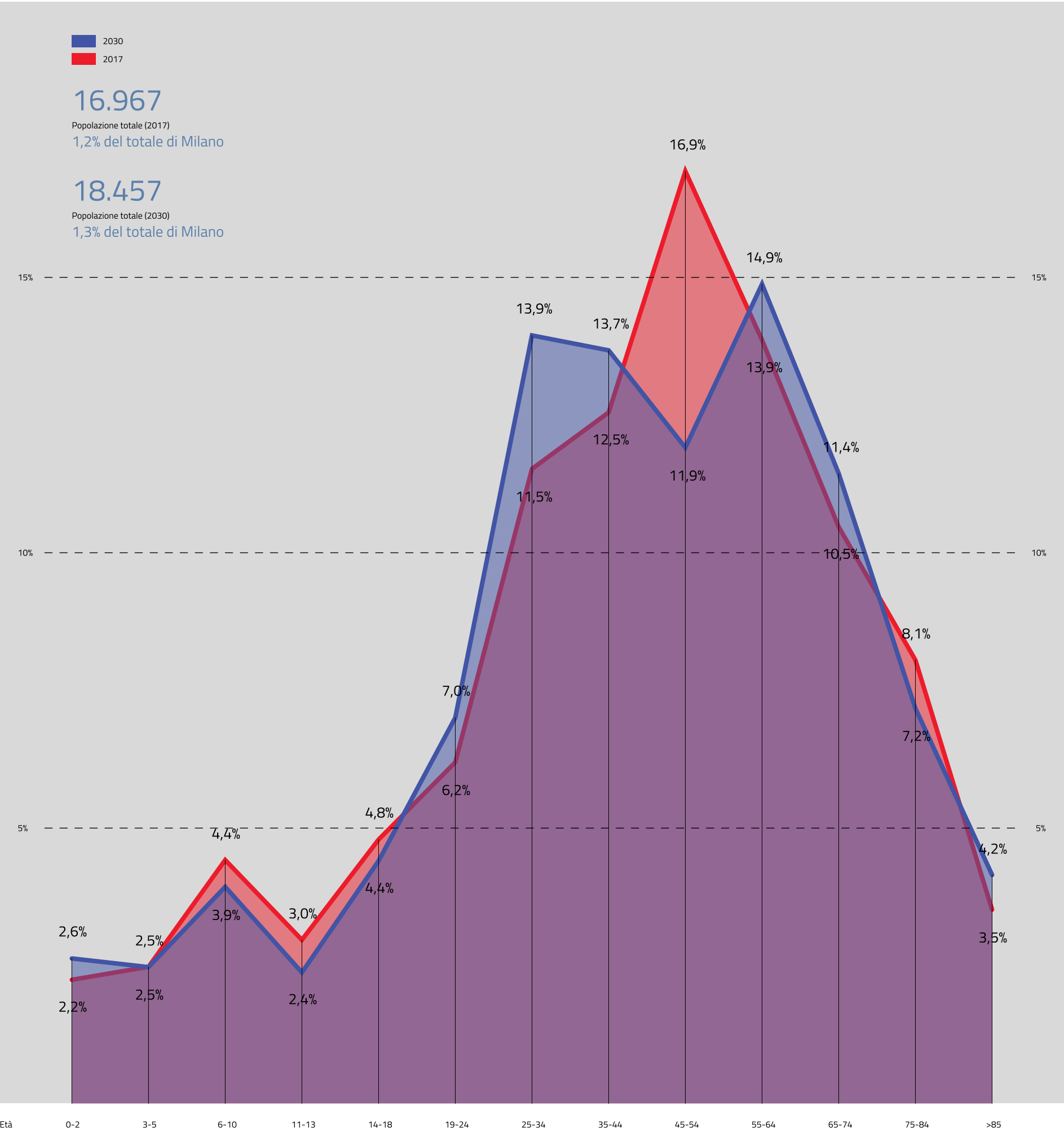
Municipio 9

9. Porta Garibaldi - Porta Nuova
11. Isola
14. Niguarda - Ca’ Granda - Prato Centenaro - Q.re Fulvio Testi
15. Bicocca
77. Bovisa
78. Farini
79. Dergano
80. Affori
81. Bovisasca
82. Comasina
83. Bruzzano
84. Parco Nord
- (12. Maciachini-Maggiolina)
- (13. Greco)

I NIL tra parentesi ricadono in più di una Zona di Decentramento.

Tavole d'inquadramento

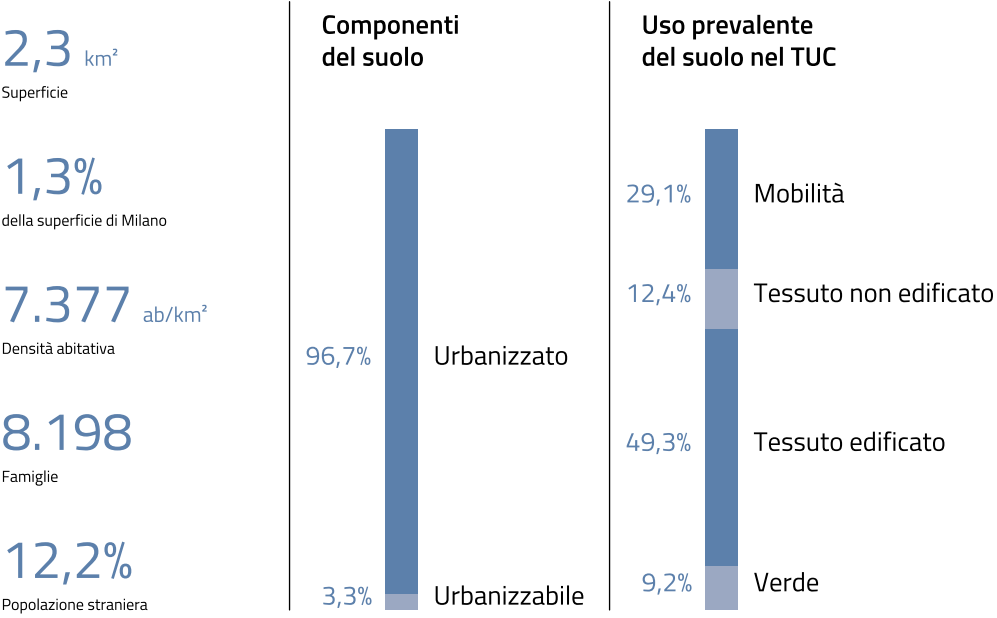




NIL 01

Duomo

Dati socio-demografici



Componenti del suolo

96,7%

Urbanizzato

3,3%

Urbanizzabile

Uso prevalente del suolo nel TUC

29,1%

Mobilità

12,4%

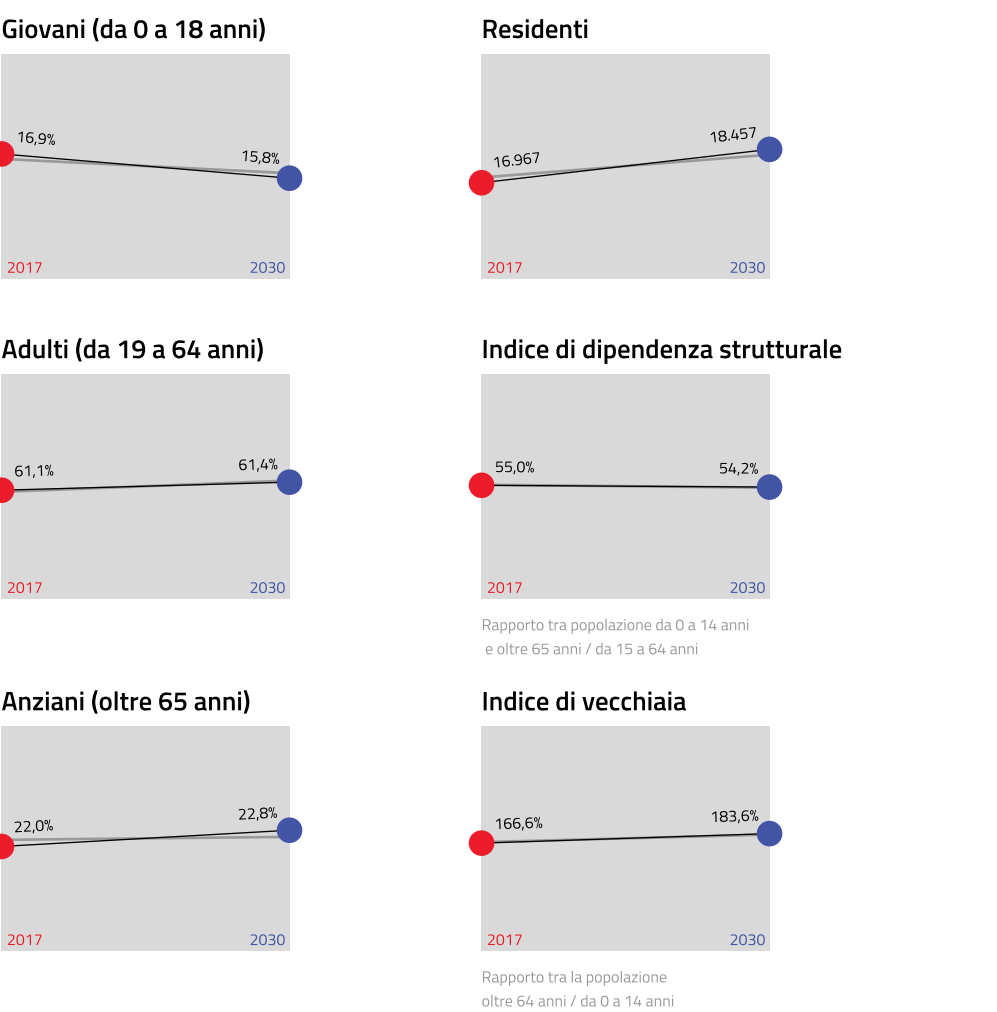
Tessuto non edificato

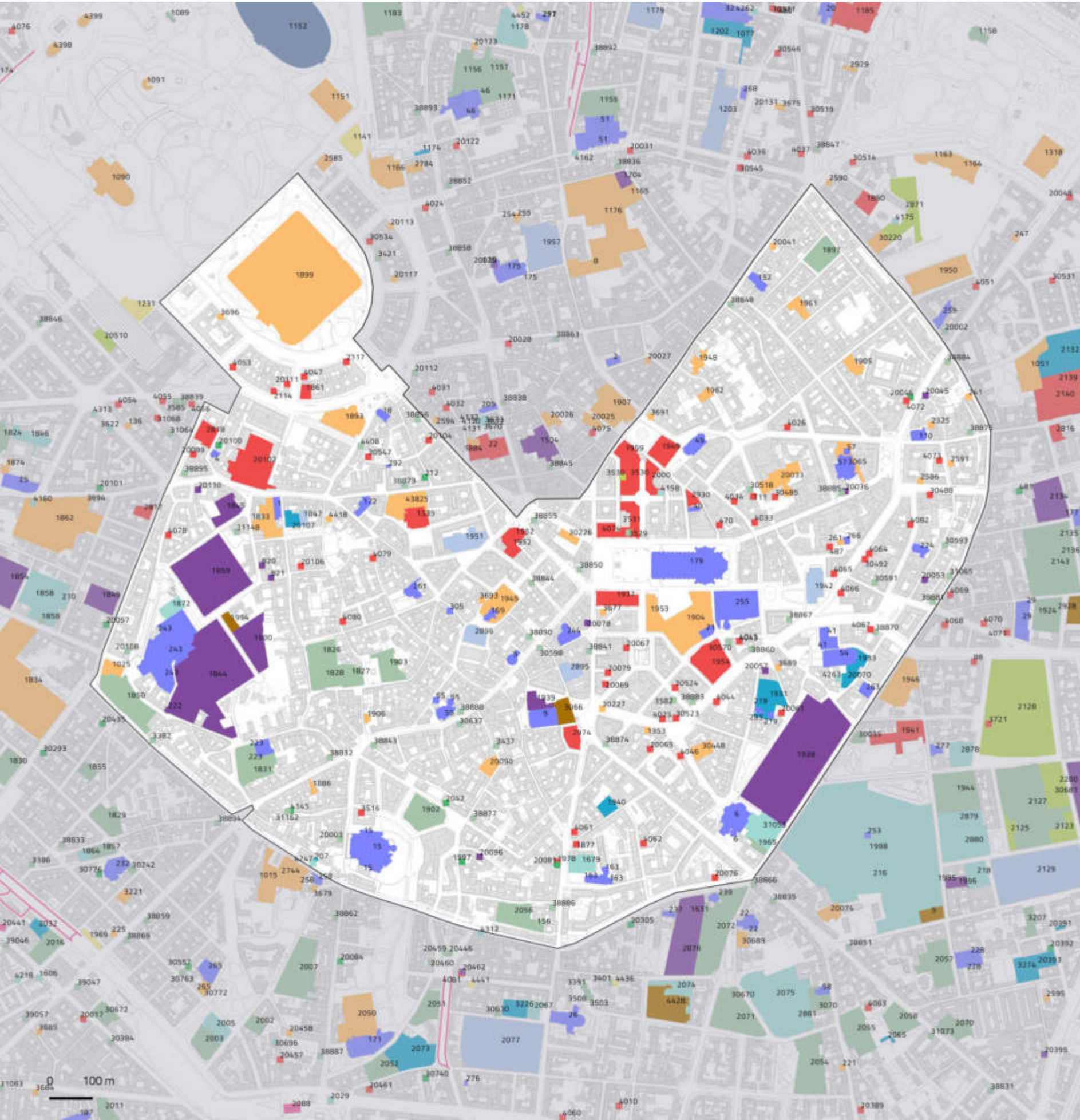
49,3%

Tessuto edificato

9,2%

Verde





NIL 01
Duomo

Dotazione dei servizi esistenti



NIL 01

Duomo

Il sistema del verde e delle acque

VERDE ESISTENTE

104.788 m²

Verde urbano complessivo

92,8% – 97.227 m² esistente
7,2% – 7.561 m² ambientale

3

Alberi monumentali

1.868

Alberi

3.829

Filari

VERDE PREVISTO

3.058 m²

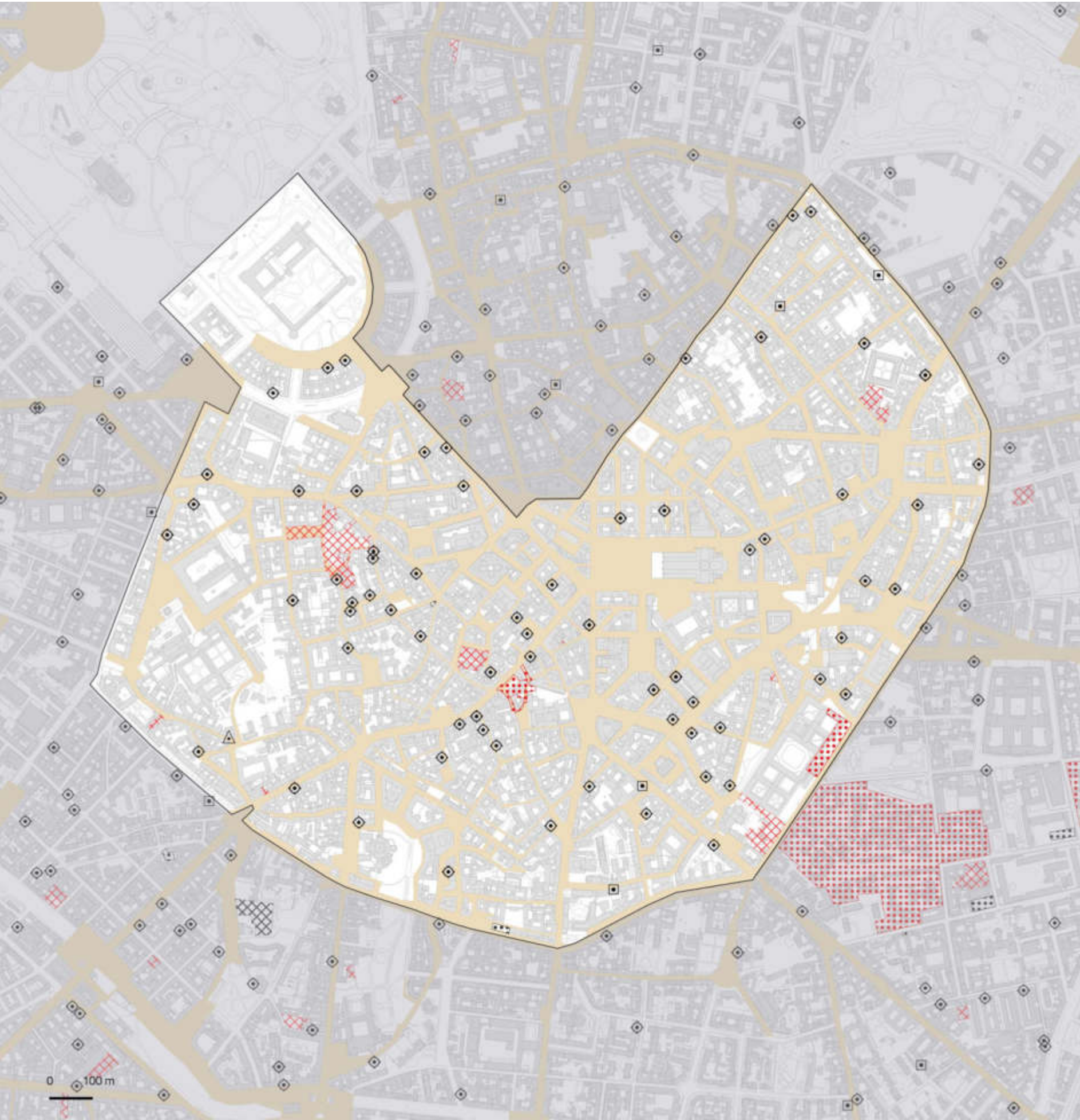
Verde di nuova previsione

100,0% – 3.058,2 m² norme transitorie non attuate

- Verde urbano esistente
- Verde ambientale
- Alberi monumentali
- Aree destinate all'agricoltura
- Parco Regionale
- Aree boscate
- Giardini condivisi
- Orti urbani
- Verde di nuova previsione

- Nuovi boschi
- Nuovi parchi urbani
- Piantumazioni previste
- Proposta perimetro PASM
- PLIS Media Valle del Lambro
- Proposta PLIS Martesana
- Parco Agricolo Ticinello
- Tracciato riapertura Navigli
- Reticolo idrico
- Progetto riapertura Navigli

0 100 m



NIL 01

Duomo

Rigenerazione e trasformazione

AREE SOTTOPOSTE A NORMA TRANSITORIA – IN ATTUAZIONE

8.453,3 m²

Norme transitorie
in attuazione

4.969,4 m²

Aree a servizi

AREE SOTTOPOSTE A NORMA TRANSITORIA – IN PREVISIONE

26.440,2 m²

Norme transitorie
non attuate

3.058,2 m²

Aree a verde

100,0% – 0 m² ambientale

VALORI TOTALI

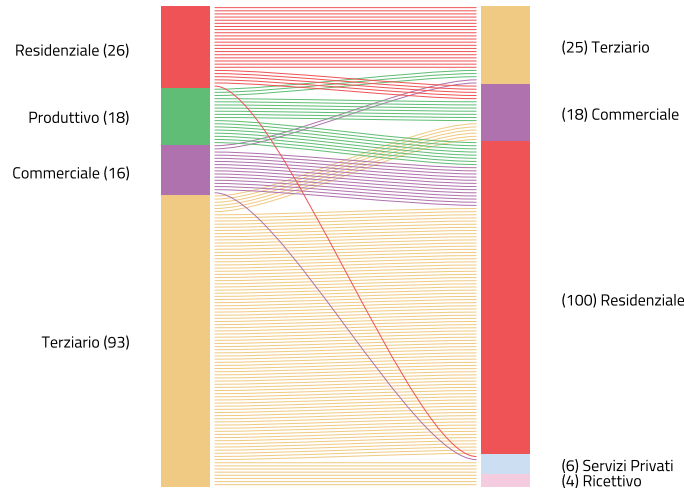
34.893,4 m²

Norme transitorie

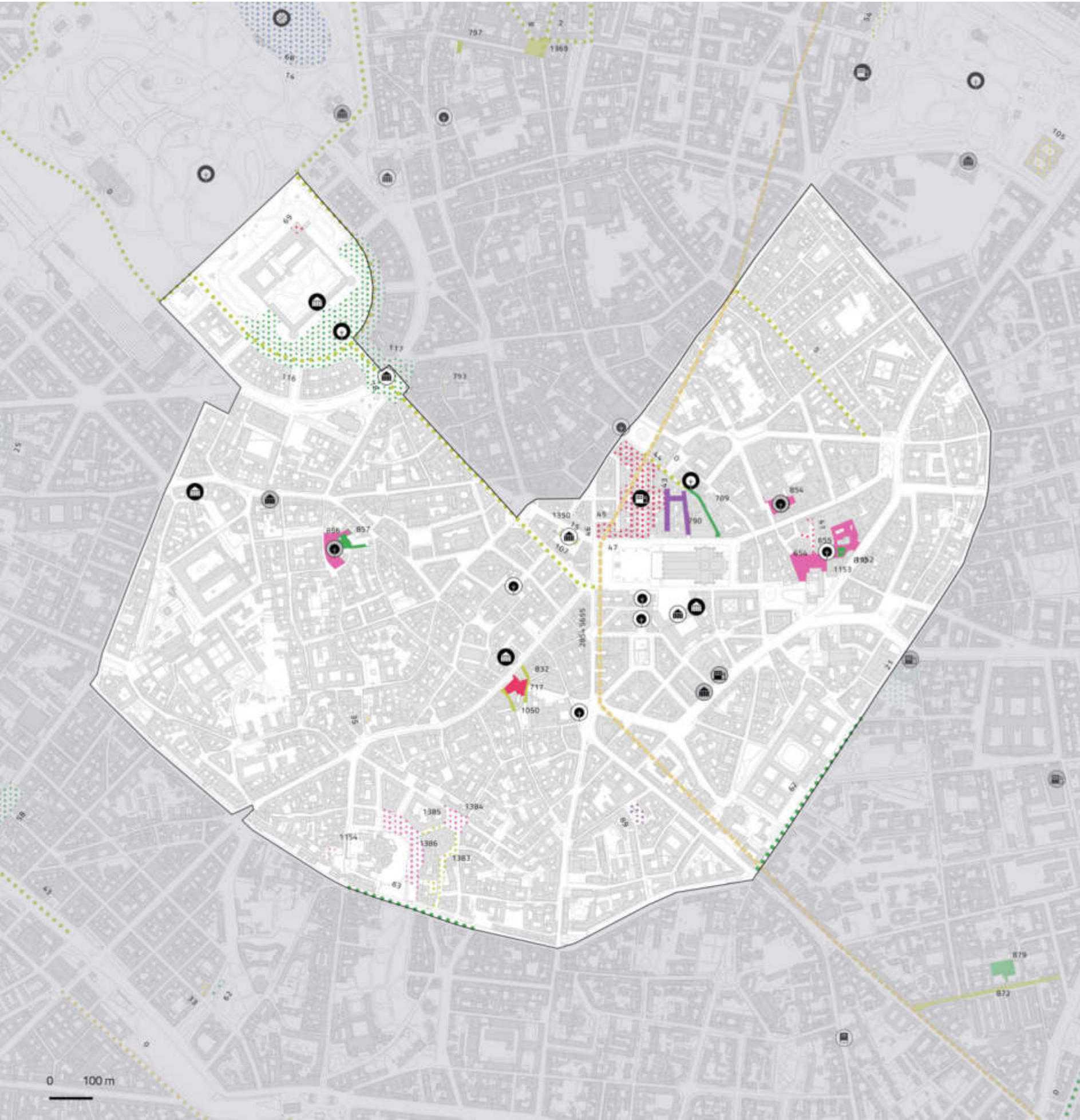
1,5%

Superficie del NIL

DESTINAZIONI E CAMBI D'USO



- Piazze
- Grandi Funzioni Urbane
- Nodi di interscambio
- Nuclei Storici Esterni
- Rigenerazione Ambientale
- Ambiti di Rinnovamento Urbano (ARU)
- Spazi a vocazione pedonale
- Norma Transitoria (attuata)
- Norma Transitoria (Non Attuata)
- Patrimonio edilizio dismesso comunale
- Patrimonio edilizio dismesso privato
- Piani Attuativi obbligatori
- Comunicazione Inizio Lavori Asseverata
- Permesso di Costruire Convenzionato
- Segnalazione Certificata di Inizio Attività
- Permesso di costruire



NIL 01

Duomo

Opere pubbliche

ID	Nome
0	VIE T. MARINO, RAGAZZI DEL '99
0	MOBILITA' CICLISTICA DUOMO-PORTA SEMPIONE
15	PALAZZO DELLA RAGIONE
35	RISTRUTTURAZIONE MUSEO MESSINA
41	GALLERIA DEL CORSO PAVIMENTI
43	MS GALLERIA VITTORIO EMANUELE FASE 2
44	MS GALLERIA VITTORIO EMANUELE FASE 3
45	MS GALLERIA VITTORIO EMANUELE FASE 5
46	MS GALLERIA VITTORIO EMANUELE FASE 6
47	MS GALLERIA VITTORIO EMANUELE - CORTILI INTERNI
69	SALA DELLE ASSE CASTELLO SFORZESCO
78	STAZIONE CAIROLI M1
89	PIAZZA ERCULEA MANUTENZIONE PAVIMENTAZIONE
107	PALAZZO DELLA RAGIONE RESTAURO CONSERVATIVO
116	RIQUALIFICAZIONE PIAZZA CASTELLO
117	RIQUALIFICAZIONE PIAZZA CASTELLO - LARGO CAIROLI
130	VIA MONTENAPOLEONE-RIQUALIFICAZIONE AMB.
420	TRATTA SONDRIO - SAN DONATO M3
425	SOST. SISTEMI DI AUDIOFREQUENZA AGGIORNAMENTO
432	SOSTITUZIONE PORTE AUTOMATICHE
432	SOSTITUZIONE PORTE AUTOMATICHE
476	RIQUALIFICAZIONE NAVIGLIO LOTTO C
477	RIQUALIFICAZIONE NAVIGLIO LOTTO D
654	PIAZZA FONTANA - LARGO CORSIA DEI SERVI
655	AREA VERDE PIAZZA BECCARIA
717	2 PIANI EDIFICIO
789	VIA SANTA RADEGONDA
790	AREA PEDONALE SAN RAFFAELE FOSCOLO BERCHET
810	AREA VERDE PIAZZA BECCARIA
832	RIQUALIFICAZIONE VIA LUPETTA
854	PIAZZA LIBERTY
856	PIAZZA GORANI
857	AREA VERDE
1050	RIQUALIFICAZIONE VIA PALLA
1152	PIAZZA BECCARIA
1153	PIAZZA BECCARIA
1154	PIAZZA
1350	RIQUALIFICAZIONE EDIFICIO CASA DEI PANIGAROLA
1383	TRATTO VIA FERNANDA WITTGENS E DELLA CHIUSA
1384	PIAZZA SALVATORE QUASIMODO
1385	VIA CARDINAL CAPRARA
1386	RIQUALIFICAZIONE PIAZZA DELLA VETRA

in programma

in corso

in esercizio

Edifici pubblici

Luoghi di culto

Teatri e musei

Servizi abitativi

Viabilità

Ambiente

Scuole e biblioteche

Servizi sociali

Sport

Trasporto pubblico

Mobilità dolce

Piazza



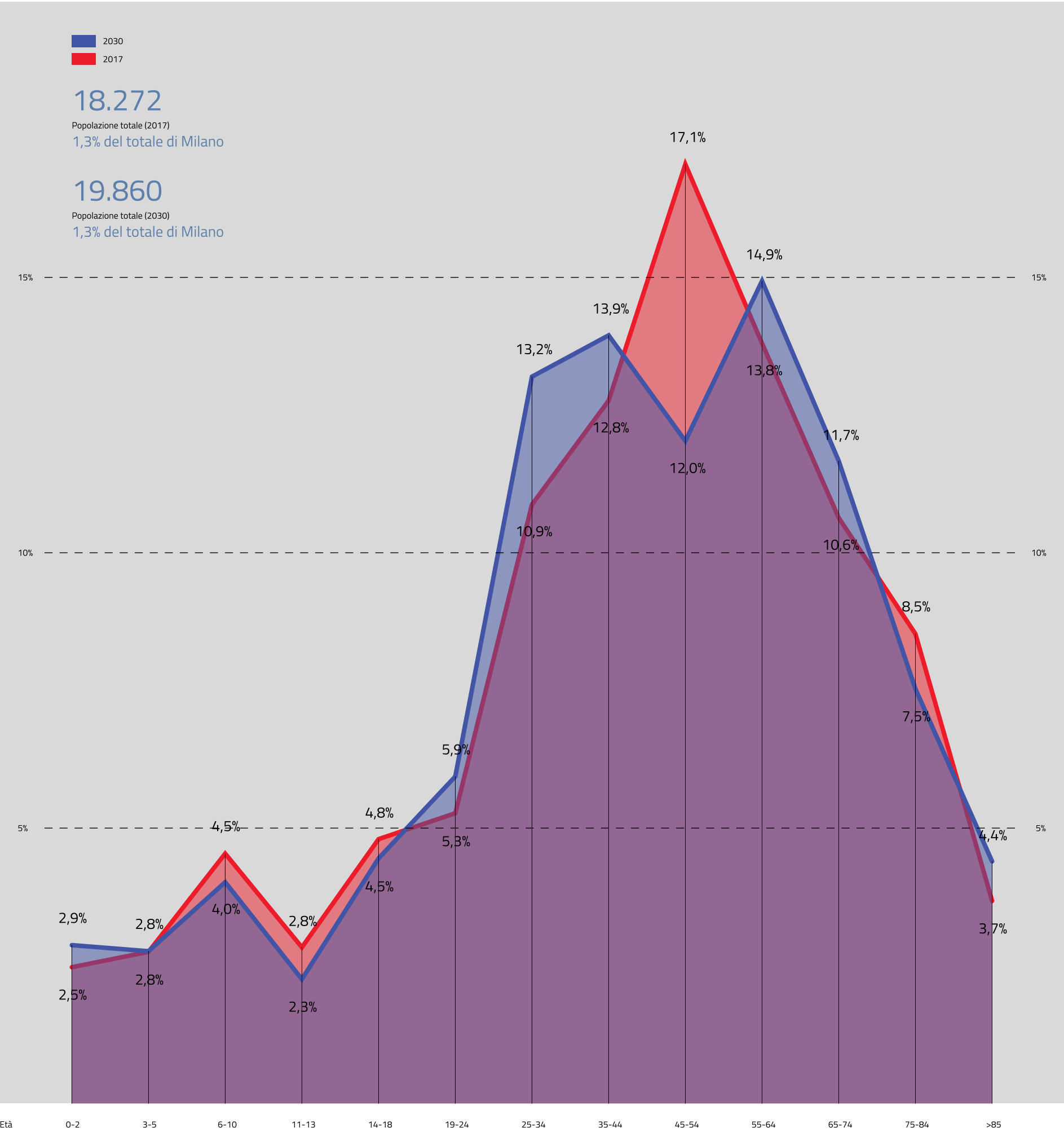
NIL 01

Duomo

Mobilità e Accessibilità

	Fermate rete metropolitana	Fermate rete ferroviaria	Rete ciclopeditonale
In esercizio	6	0	7.791 m
In progetto (medio termine)	0	0	1.467 m
In programma (lungo termine)	5	0	1.154 m
			35 stazioni Bike sharing
177.426 m²	224.162 m²	2.343.477 m²	
Aree pedonali esistenti	Zone 30 esistenti	Ambiti ad alta accessibilità	
5.231 m²	155 m²	100,0%	
Aree pedonali previste	Zone 30 previste	Ambiti ad alta accessibilità in relazione alla superficie del NIL	
13			
Parcheggi pubblici			



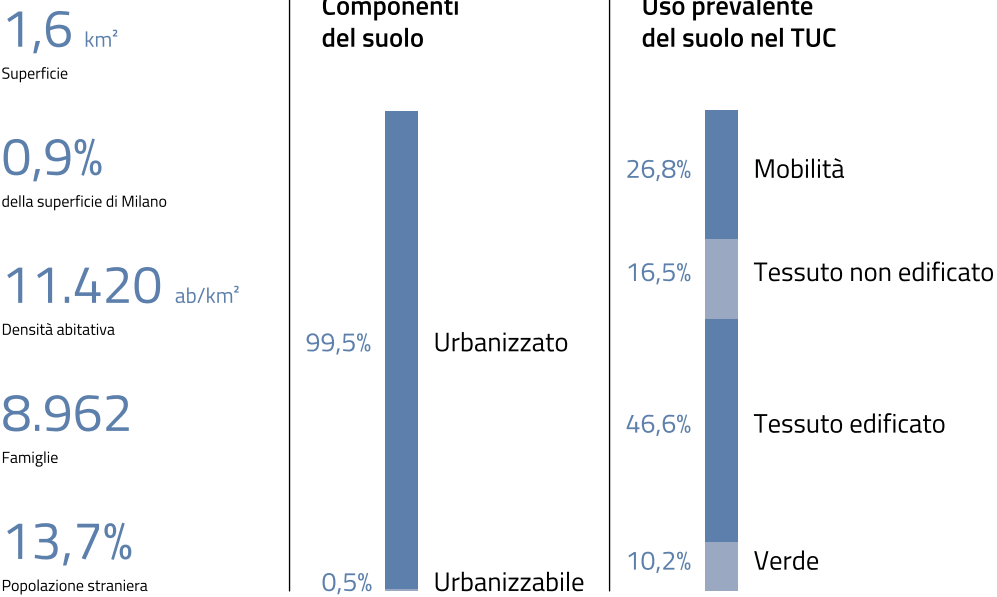


NIL 02

Brera



Dati socio-demografici



Componenti del suolo

99,5% Urbanizzato

0,5% Urbanizzabile

Uso prevalente del suolo nel TUC

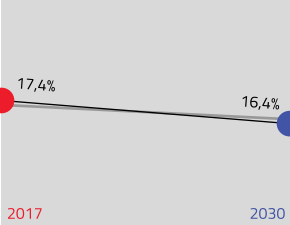
26,8% Mobilità

16,5% Tessuto non edificato


46,6% Tessuto edificato

10,2% Verde

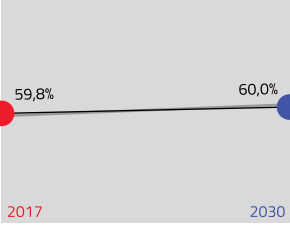
Giovani (da 0 a 18 anni)



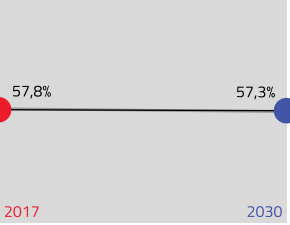
Residenti



Adulti (da 19 a 64 anni)

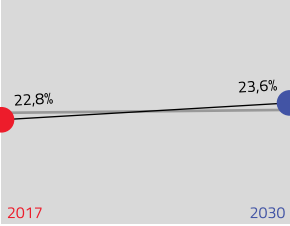


Indice di dipendenza strutturale

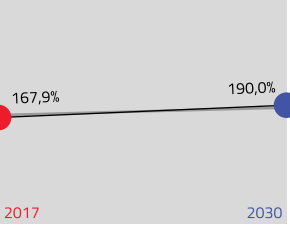


Rapporto tra popolazione da 0 a 14 anni e oltre 65 anni / da 15 a 64 anni

Anziani (oltre 65 anni)



Indice di vecchiaia



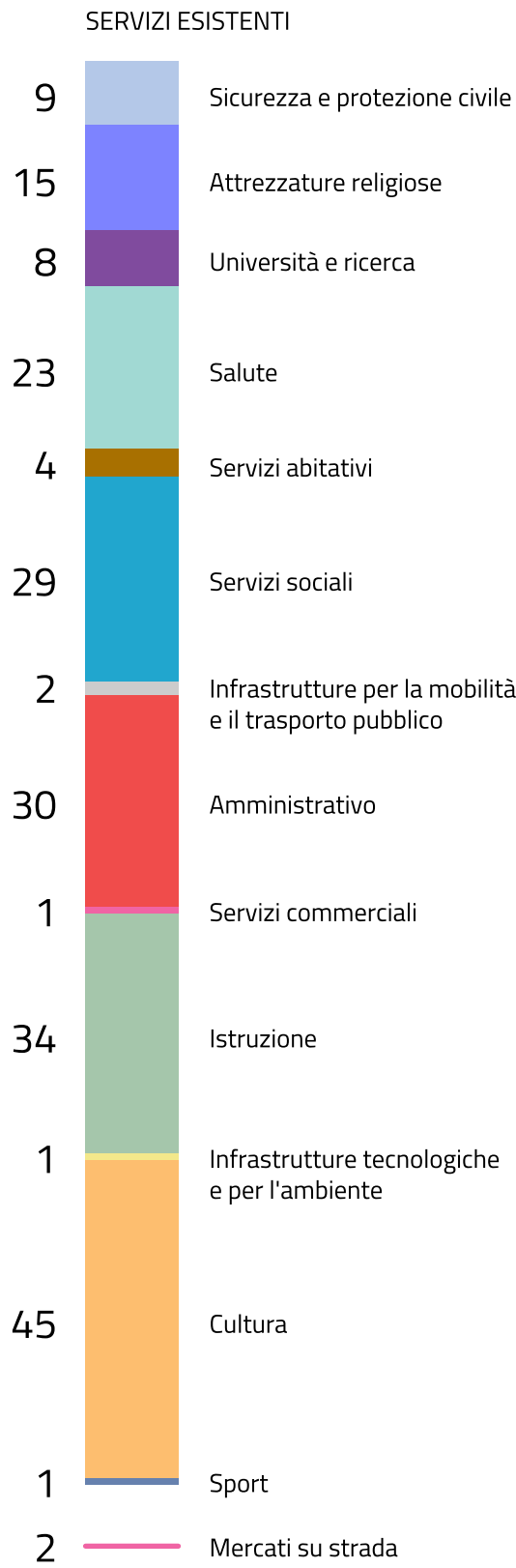
Rapporto tra la popolazione oltre 64 anni / da 0 a 14 anni



NIL 02

Brera

Dotazione dei servizi esistenti



234.146 m²

Aree a servizi

14,6%

Superficie NIL

12,8 mq/ab

Densità

Brera

Il sistema del verde e delle acque

VERDE ESISTENTE

43.965 m²

Verde urbano complessivo

56,5% – 24.824 m² esistente

43,5% – 19.141 m² ambientale

13

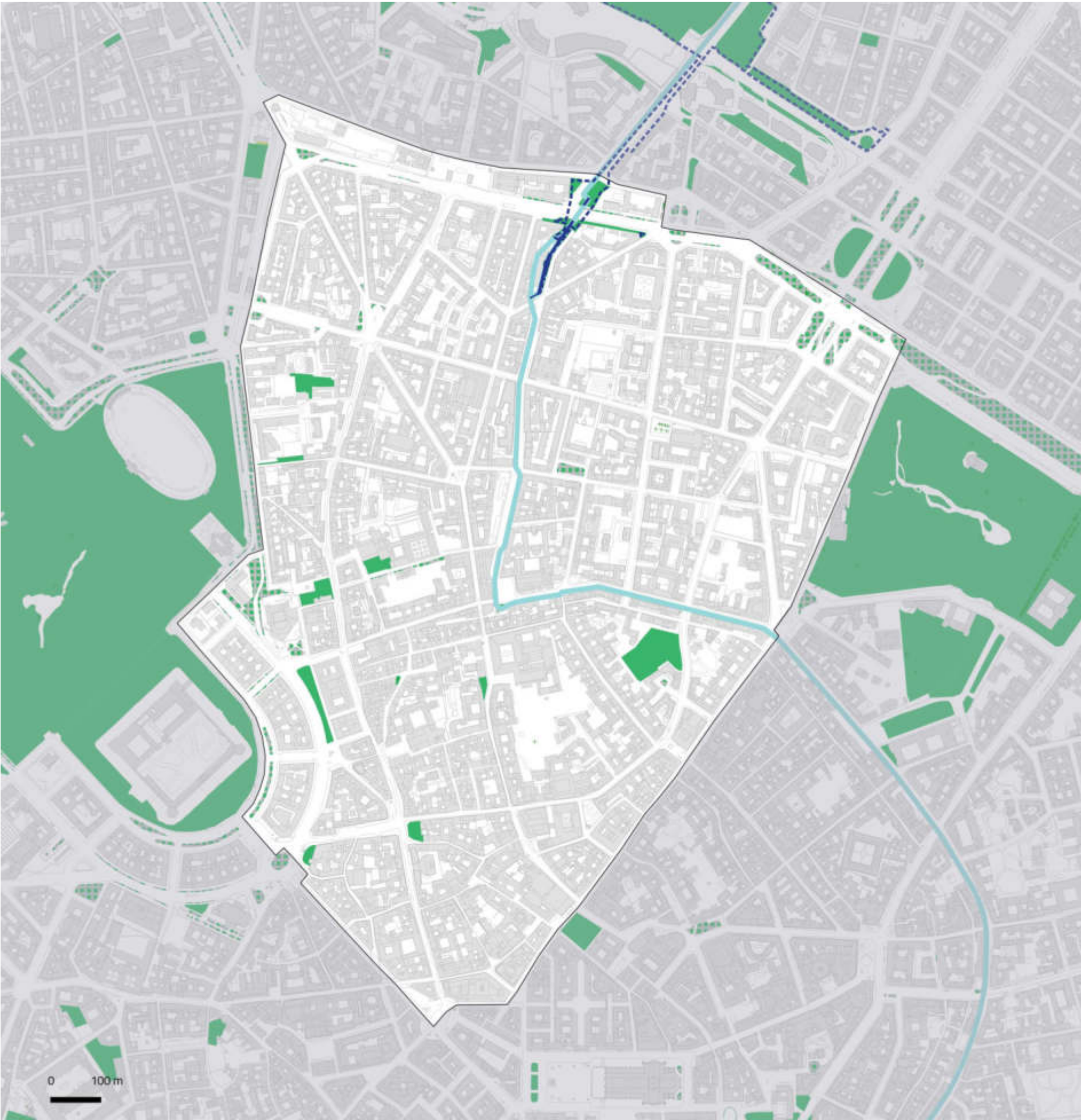
Alberi monumentali

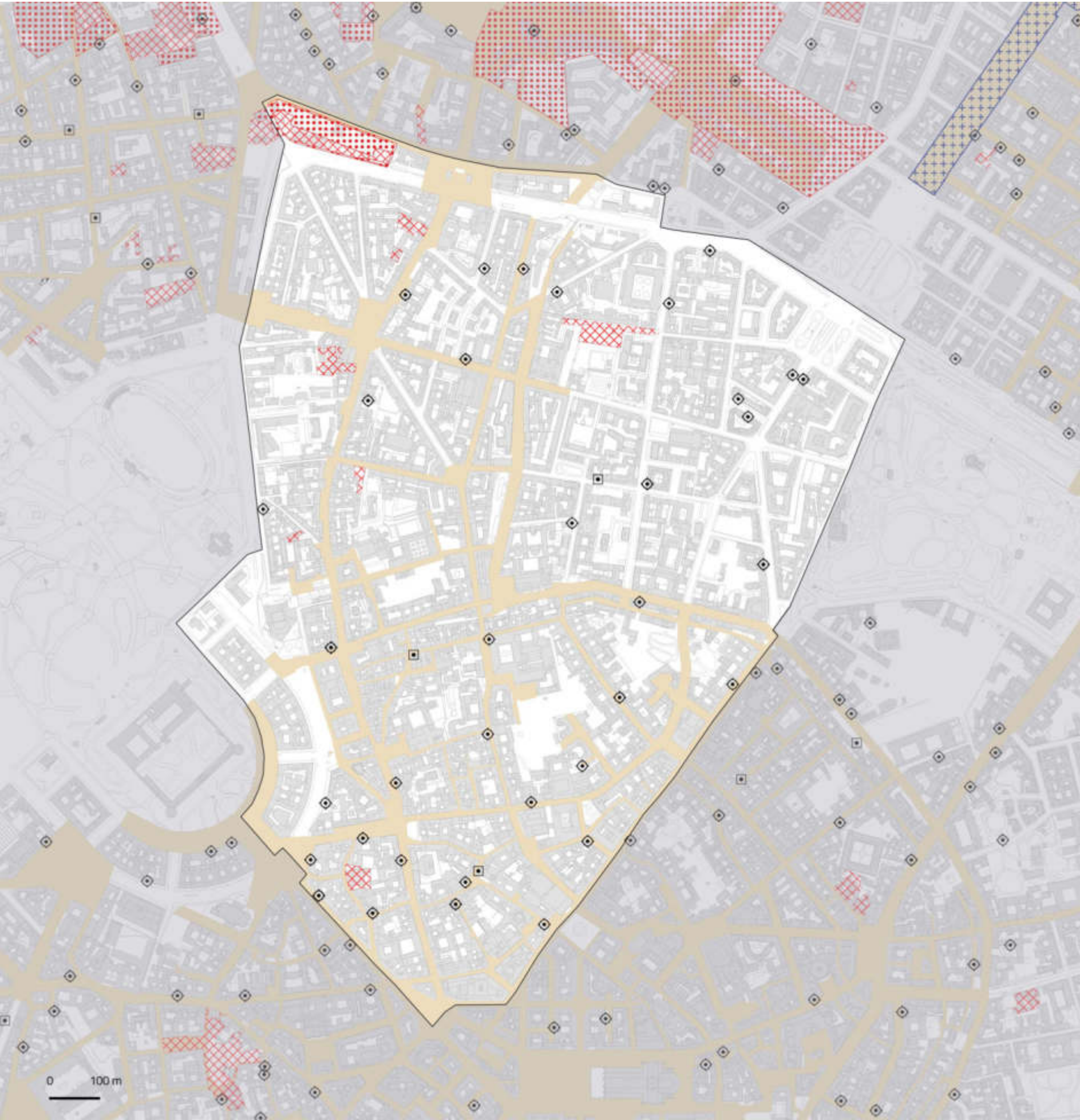
1.883

Alberi

6.209

Filari





NIL 02

Brera

Rigenerazione e trasformazione

AREE SOTTOPOSTE A NORMA TRANSITORIA – IN ATTUAZIONE

10.754,4 m²

Norme transitorie
in attuazione

1.504,7 m²

Aree a servizi

AREE SOTTOPOSTE A NORMA TRANSITORIA – IN PREVISIONE

21.750,3 m²

Norme transitorie
non attuate

5.355,2 m²

Aree a servizi

VALORI TOTALI

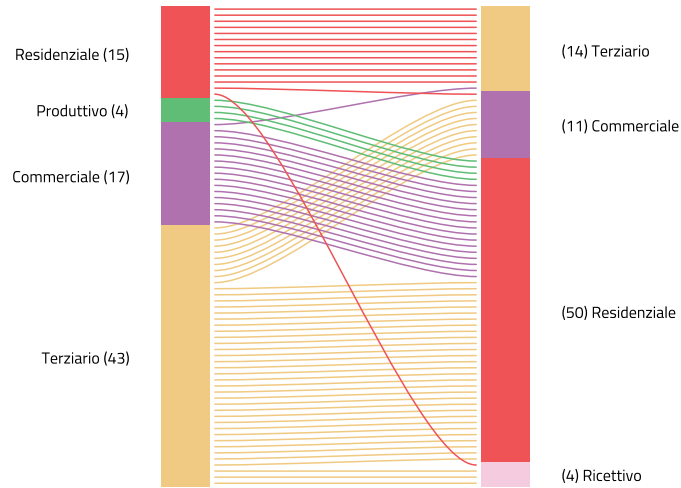
32.504,7 m²

Norme transitorie

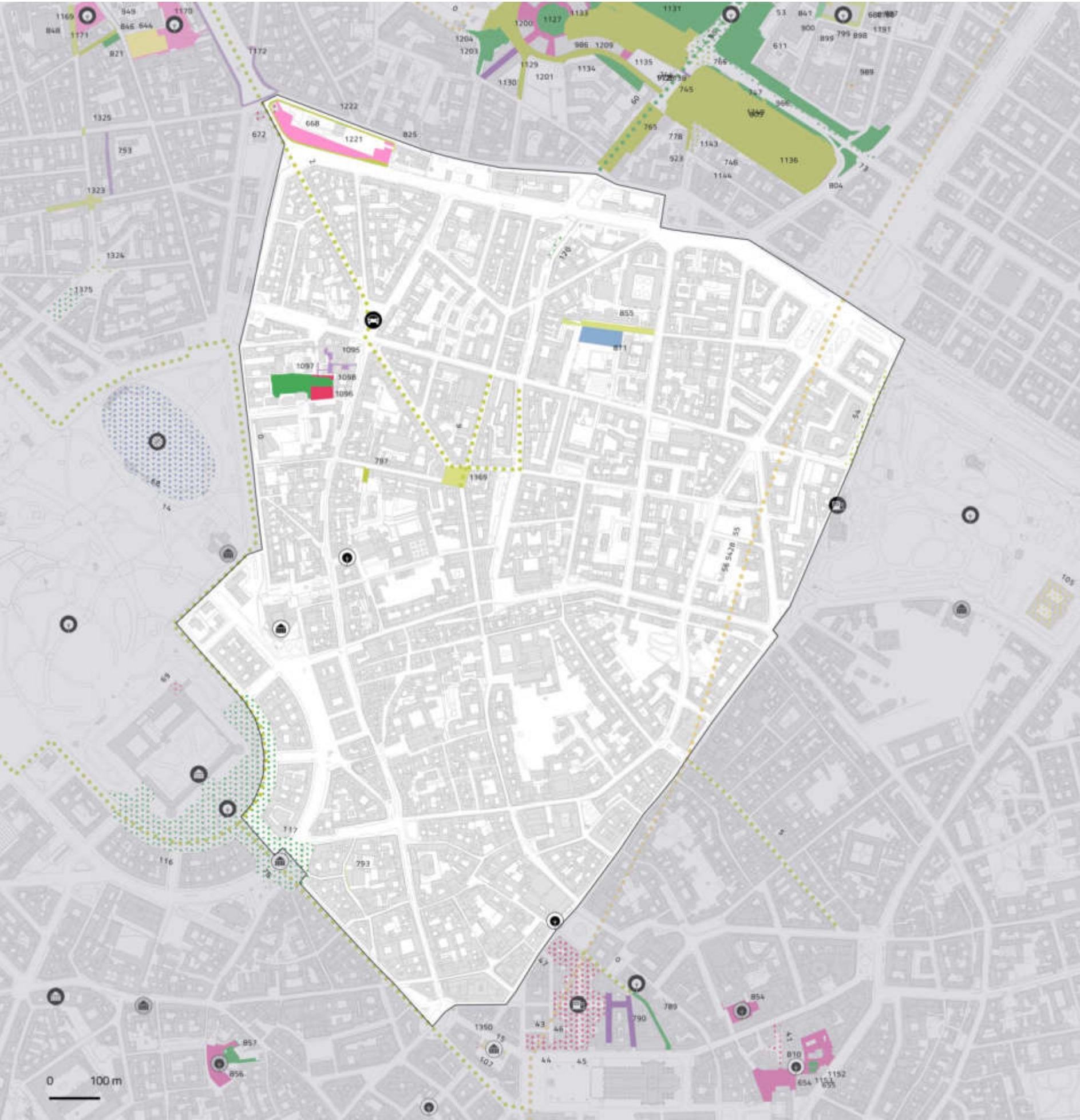
2,0%

Superficie del NIL

DESTINAZIONI E CAMBI D'USO



- Piazze
- Grandi Funzioni Urbane
- Nodi di interscambio
- Nuclei Storici Esterni
- Rigenerazione Ambientale
- Ambiti di Rinnovamento Urbano (ARU)
- Spazi a vocazione pedonale
- Norma Transitoria (attuata)
- Norma Transitoria (Non Attuata)
- Patrimonio edilizio dismesso comunale
- Patrimonio edilizio dismesso privato
- Piani Attuativi obbligatori
- Comunicazione Inizio Lavori Asseverata
- Permesso di Costruire Convenzionato
- Segnalazione Certificata di Inizio Attività
- Permesso di costruire



NIL 02

Brera

Opere pubbliche

ID	Nome
0	MOBILITA' CICLISTICA DUOMO-PORTA SEMPIONE
3	ISOLA AMBIENTALE BRERA GARIBALDI
54	PARCHEGGIO PUBBLICO RESID. INTERRATO MANIN
116	RIQUALIFICAZIONE PIAZZA CASTELLO
117	RIQUALIFICAZIONE PIAZZA CASTELLO - LARGO CAIROLI
120	RIQUALIFICAZIONE DELLA CERCHIA NAVIGLI LOTTO B
131	VIA SOLFERINO-RIQUALIFICAZIONE AMBIENTALE
420	TRATTA SONDRIO - SAN DONATO M3
425	SOST. SISTEMI DI AUDIOFREQUENZA AGGIORNAMENTO
432	SOSTITUZIONE PORTE AUTOMATICHE
432	SOSTITUZIONE PORTE AUTOMATICHE
668	AREA PEDONALE VIALE CRISPI
672	EX CASELLO VIA VOLTA
793	MARCIAPIEDE VIA ROVELLO
797	VICOLO PALERMO
825	STRADA DI ACCESSO DA VIALE PASUBIO
855	RIQUALIFICAZIONE VIA FATEBENESORELLE
871	CENTRO NATATORIO
1095	AREA PEDONALE GARIBALDI
1096	CASA DEGLI ARTISTI
1097	PARCO
1098	SERRA
1221	MARCIAPIEDE VIALE CRESPI E VIA VOLTA
1222	MARCIAPIEDE VIALE PASUBIO
1369	RIQUALIFICAZIONE LARGO TREVES
1370	RIQUALIFICAZIONE CORTILE SCUOLA VIA PALERMO

in programma

in corso

in esercizio

Edifici pubblici

Luoghi di culto

Teatri e musei

Servizi abitativi

Viabilità

Ambiente

Scuole e biblioteche

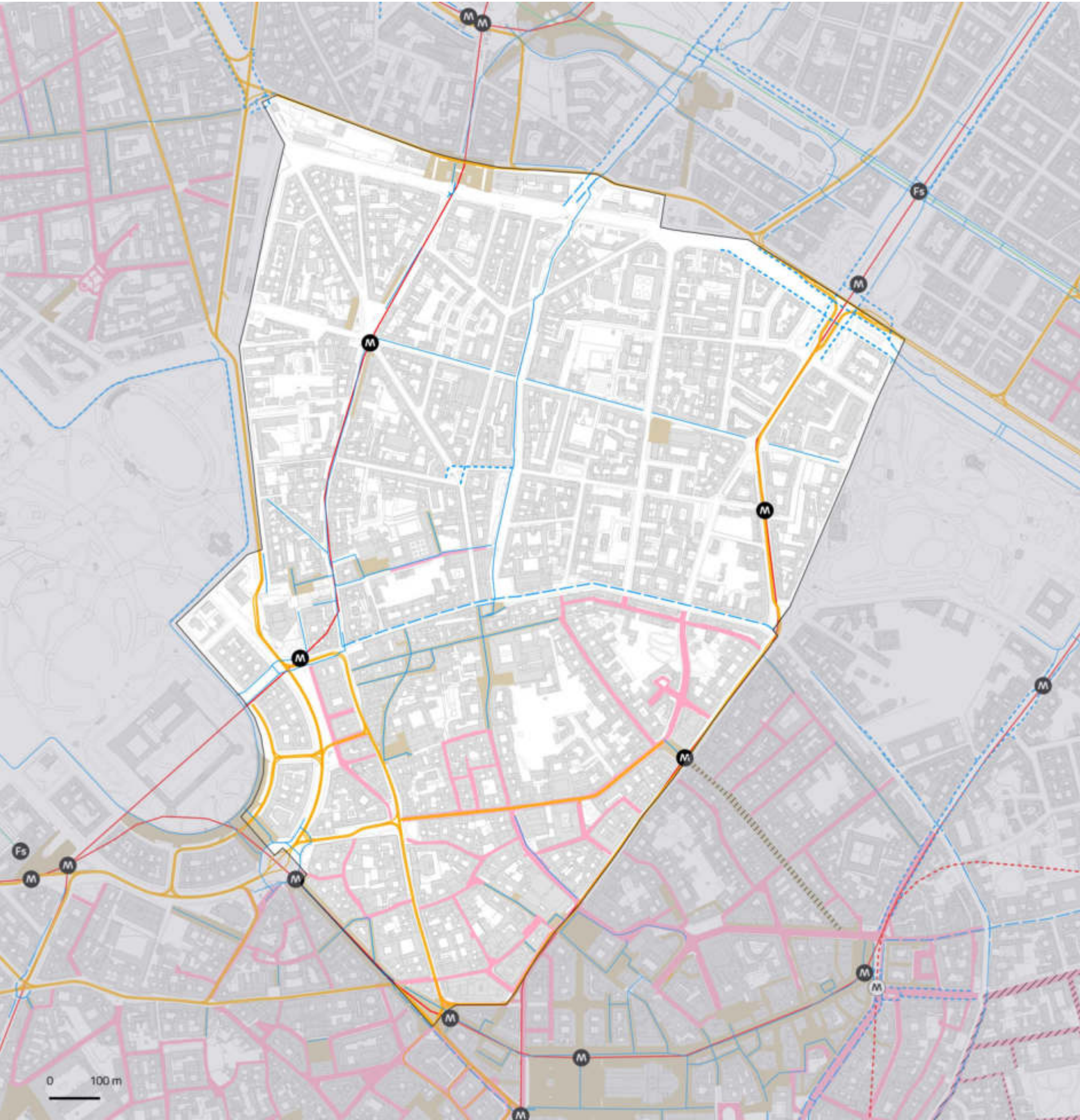
Servizi sociali

Sport

Trasporto pubblico

Mobilità dolce

Piazza



NIL 02

Brera

Mobilità e Accessibilità

	Fermate rete metropolitana	Fermate rete ferroviaria	Rete ciclopeditonale
In esercizio	4	0	6.807 m
In progetto (medio termine)	0	0	1.358 m
In programma (lungo termine)	0	0	1.231 m
			12 stazioni Bike sharing
39.960 m²	38.136 m²	1.638.635 m²	
Aree pedonali esistenti	Zone 30 esistenti	Ambiti ad alta accessibilità	
		100,0%	
		Ambiti ad alta accessibilità in relazione alla superficie del NIL	
11			
Parcheggi pubblici			

Rete metropolitana

- In esercizio
- In progetto
- In programma

Rete ferroviaria

- In esercizio
- In progetto
- In programma

Rete tramviaria

- In esercizio
- In progetto
- In programma

Rete ciclopeditonale

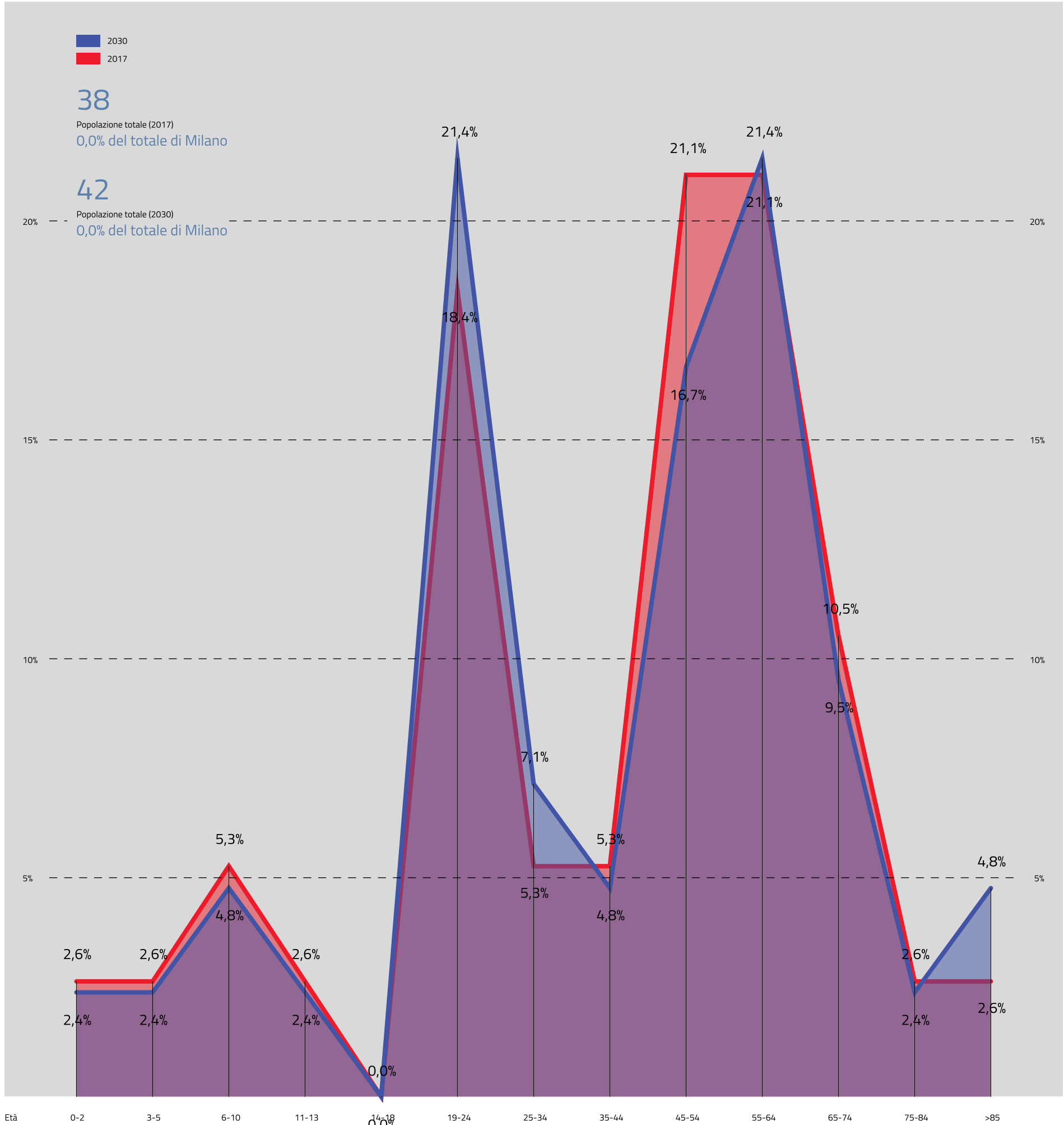
- In esercizio
- In progetto
- In programma

Aree pedonali

- Esistenti
- Previste

Zone 30

- Esistenti
- Previste



NIL 03

Giardini P.ta Venezia



Dati socio-demografici

0,2 km²
Superficie

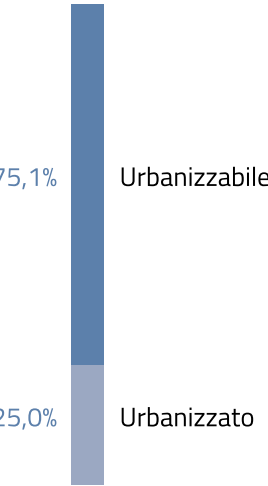
0,1%
della superficie di Milano

190 ab/km²
Densità abitativa

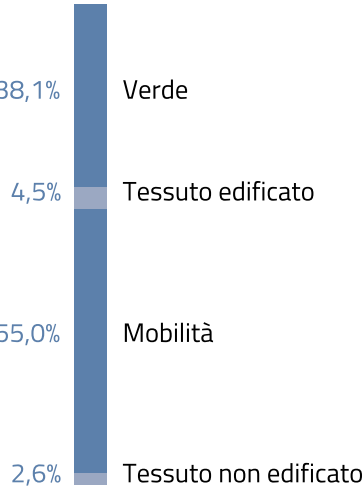
22
Famiglie

15,8%
Popolazione straniera


Componenti del suolo



Uso prevalente del suolo nel TUC




Giovani (da 0 a 18 anni)



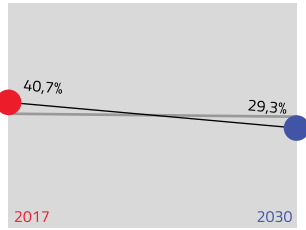
Residenti



Adulti (da 19 a 64 anni)

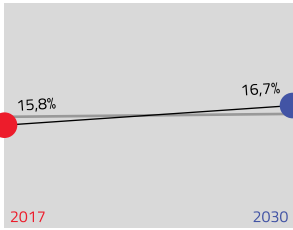


Indice di dipendenza strutturale

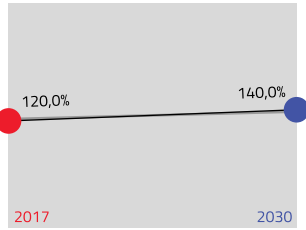


Rapporto tra popolazione da 0 a 14 anni e oltre 65 anni / da 15 a 64 anni

Anziani (oltre 65 anni)



Indice di vecchiaia

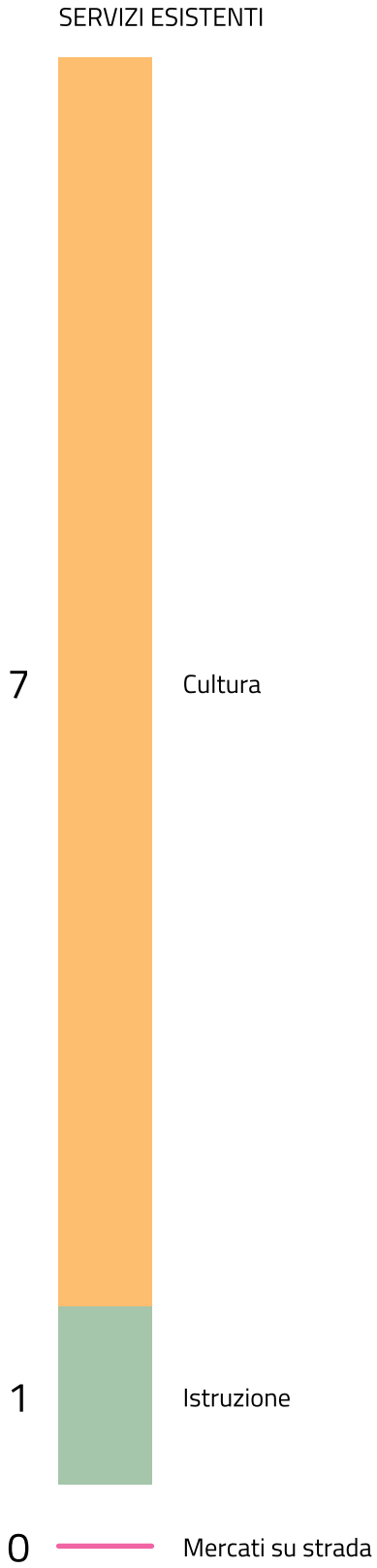
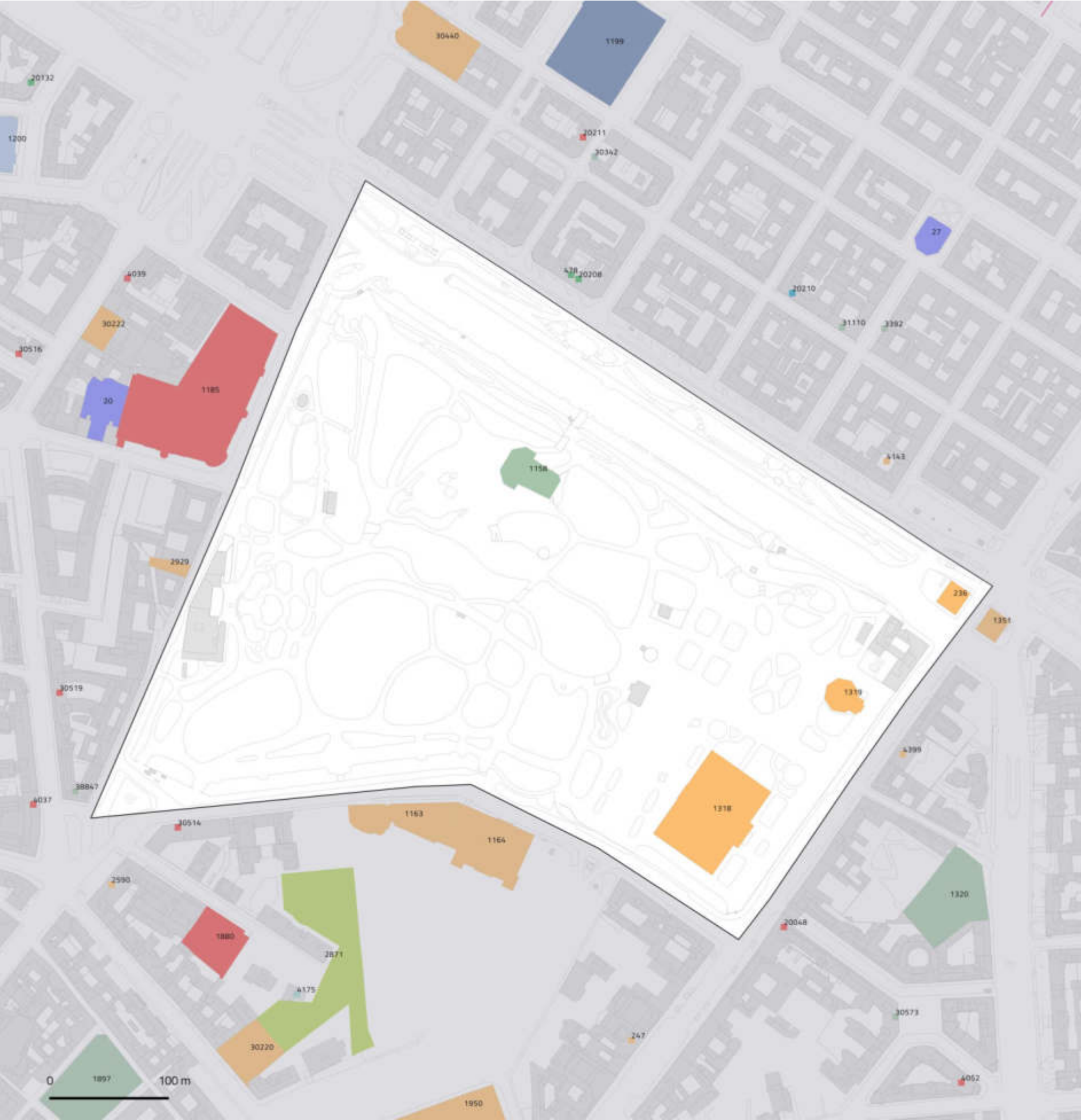


Rapporto tra la popolazione oltre 64 anni / da 0 a 14 anni

NIL 03

Giardini P.ta Venezia

Dotazione dei servizi esistenti



14.340 m²
Aree a servizi

7,2%
Superficie NIL

377,4 mq/ab
Densità

Giardini P.ta Venezia

Il sistema del verde e delle acque

VERDE ESISTENTE

187.384 m²

Verde urbano complessivo

90,0% – 168.641 m² esistente
10,0% – 18.743 m² ambientale

64


Alberi monumentali


2.794


Alberi


2.217


Filari


-  Verde urbano esistente


 Verde ambientale


 Alberi monumentali



 Aree destinate all'agricoltura


 Parco Regionale


 Aree boscate


 Giardini condivisi


 Orti urbani


 Verde di nuova previsione
-  Nuovi boschi


 Nuovi parchi urbani


 Piantumazioni previste


 Proposta perimetro PASM


 PLIS Media Valle del Lambro

 Proposta PLIS Martesana

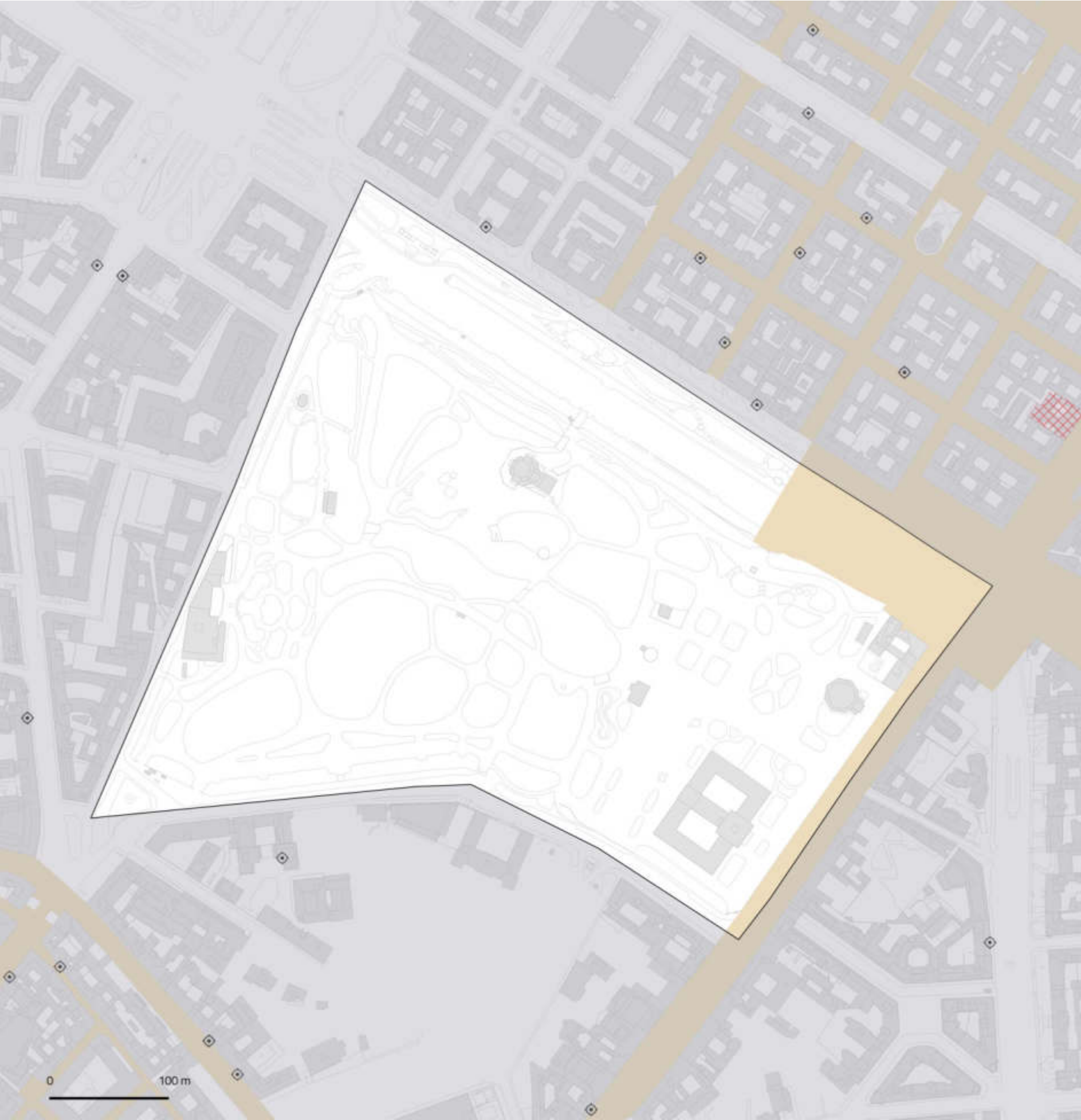
 Parco Agricolo Ticinello

 Tracciato riapertura Navigli

 Reticolo idrico

 Progetto riapertura Navigli

0 100 m



NIL 03

Giardini P.ta Venezia

Rigenerazione e trasformazione


0 m²
Norme transitorie
in attuazione


0 m²
Norme transitorie
non attuate


DESTINAZIONI E CAMBI D'USO


Terziario (1)


(1) Residenziale


Piazze


Grandi Funzioni Urbane


Nodi di interscambio


Nuclei Storici Esterni


Rigenerazione Ambientale


Ambiti di Rinnovamento Urbano (ARU)


Spazi a vocazione pedonale


Norma Transitoria (attuata)


Norma Transitoria (Non Attuata)


Patrimonio edilizio dismesso comunale


Patrimonio edilizio dismesso privato

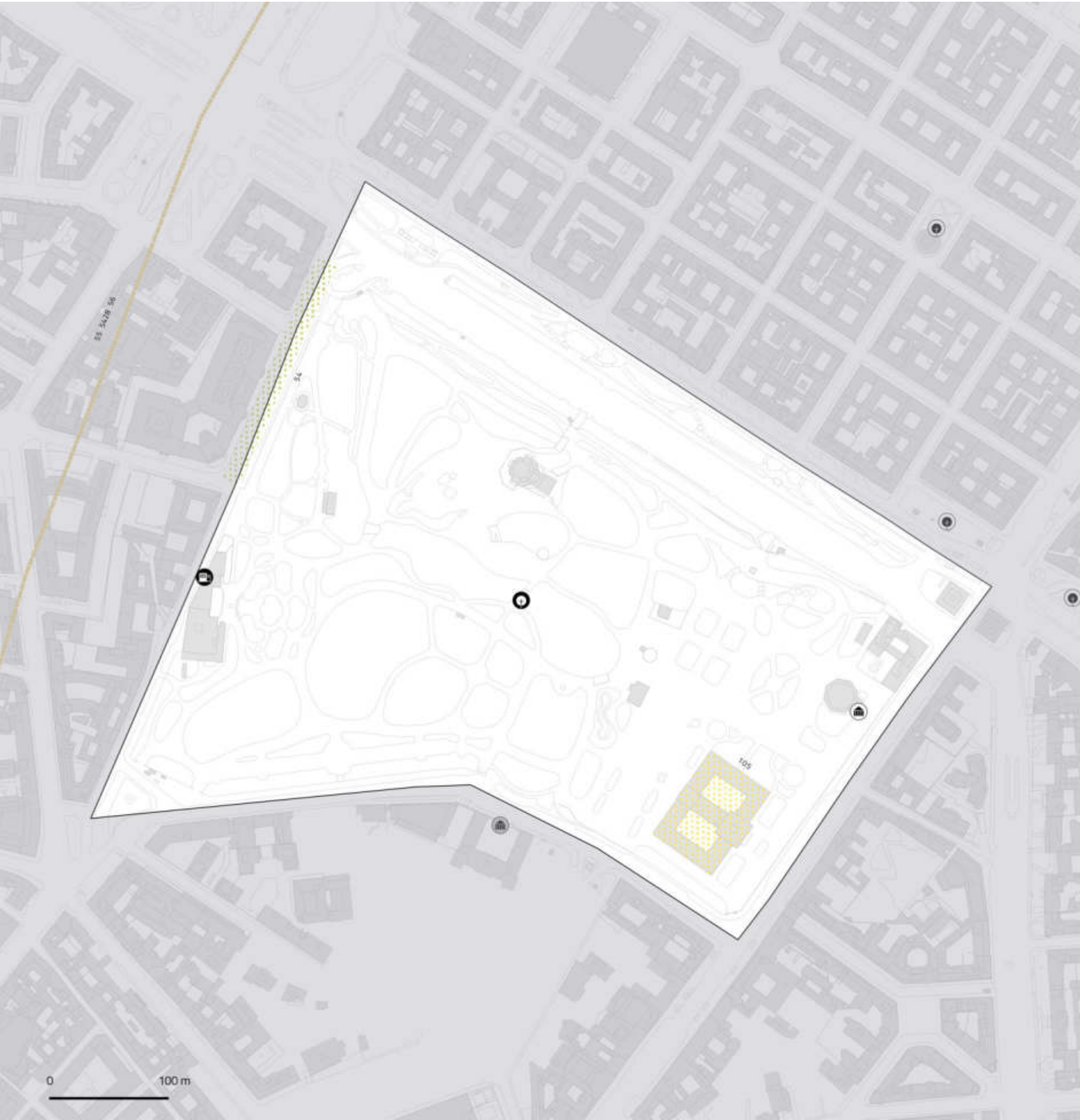
Piani Attuativi obbligatori

Comunicazione Inizio Lavori Asseverata

Permesso di Costruire Convenzionato

Segnalazione Certificata di Inizio Attività

Permesso di costruire



NIL 03

Giardini P.ta Venezia

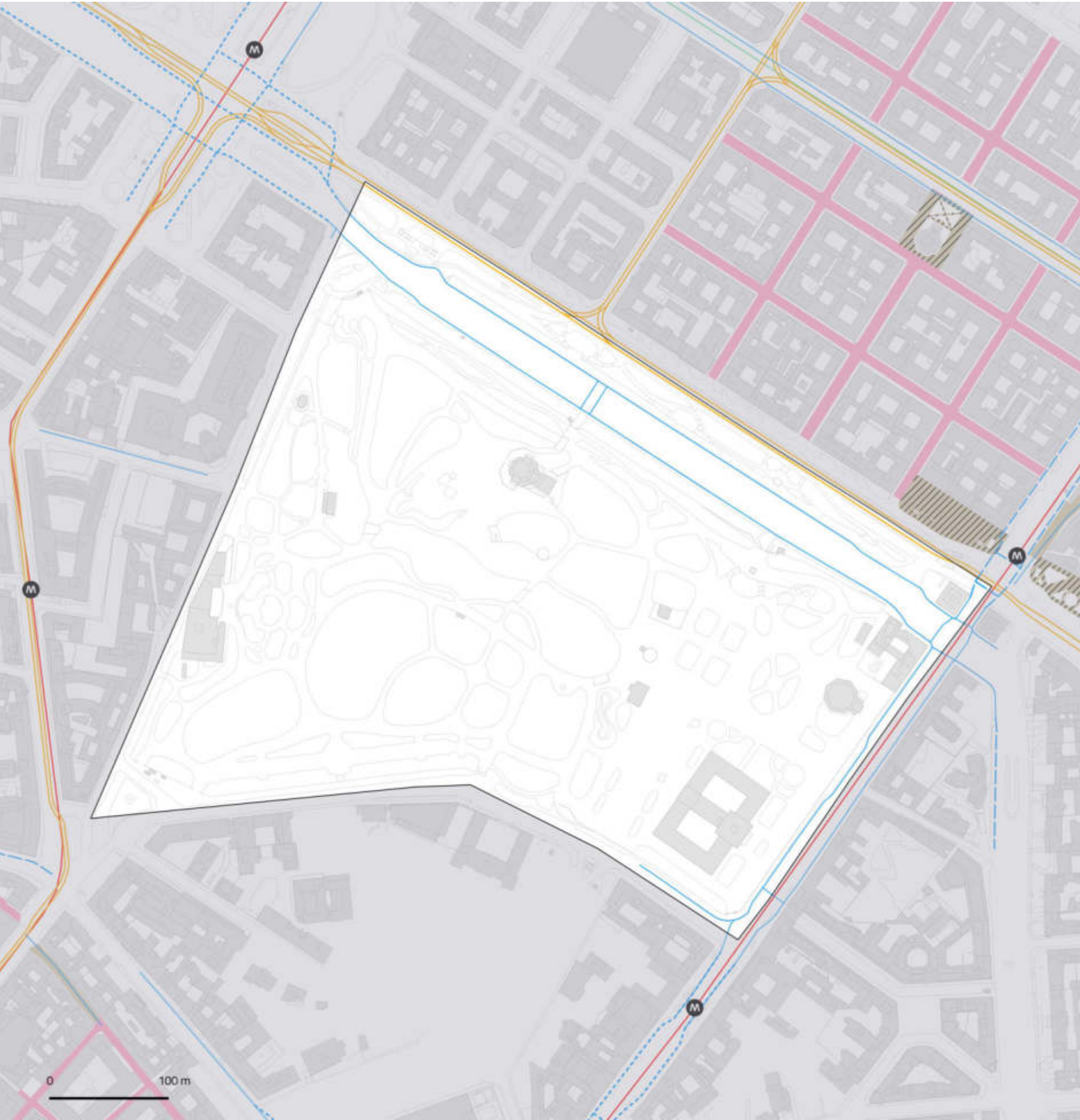
Opere pubbliche

ID	Nome
54	PARCHEGGIO PUBBLICO RESID. INTERRATO MANIN
105	ADEGUAMENTO IMPIANTISTICO

- in programma

in corso

in esercizio
- Edifici pubblici
- Luoghi di culto
- Teatri e musei
- Servizi abitativi
- Viabilità
- Ambiente
- Scuole e biblioteche
- Servizi sociali
- Sport
- Trasporto pubblico
- Mobilità dolce
- Piazza



NIL 03

Giardini P.ta Venezia

Mobilità e Accessibilità

	Fermate rete metropolitana	Fermate rete ferroviaria	Rete ciclopedonale
In esercizio	0	0	1.764 m
In progetto (medio termine)	0	0	30 m
In programma (lungo termine)	0	0	0 m
			6 stazioni Bike sharing

249.836 m²

Ambiti ad alta accessibilità

100,0%

Ambiti ad alta accessibilità in relazione alla superficie del NIL

2

Parcheggi pubblici

Rete metropolitana

- In esercizio
- In progetto
- In programma

Rete tramviaria

- In esercizio
- In progetto
- In programma

Aree pedonali

- Esistenti
- Previste

Rete ferroviaria

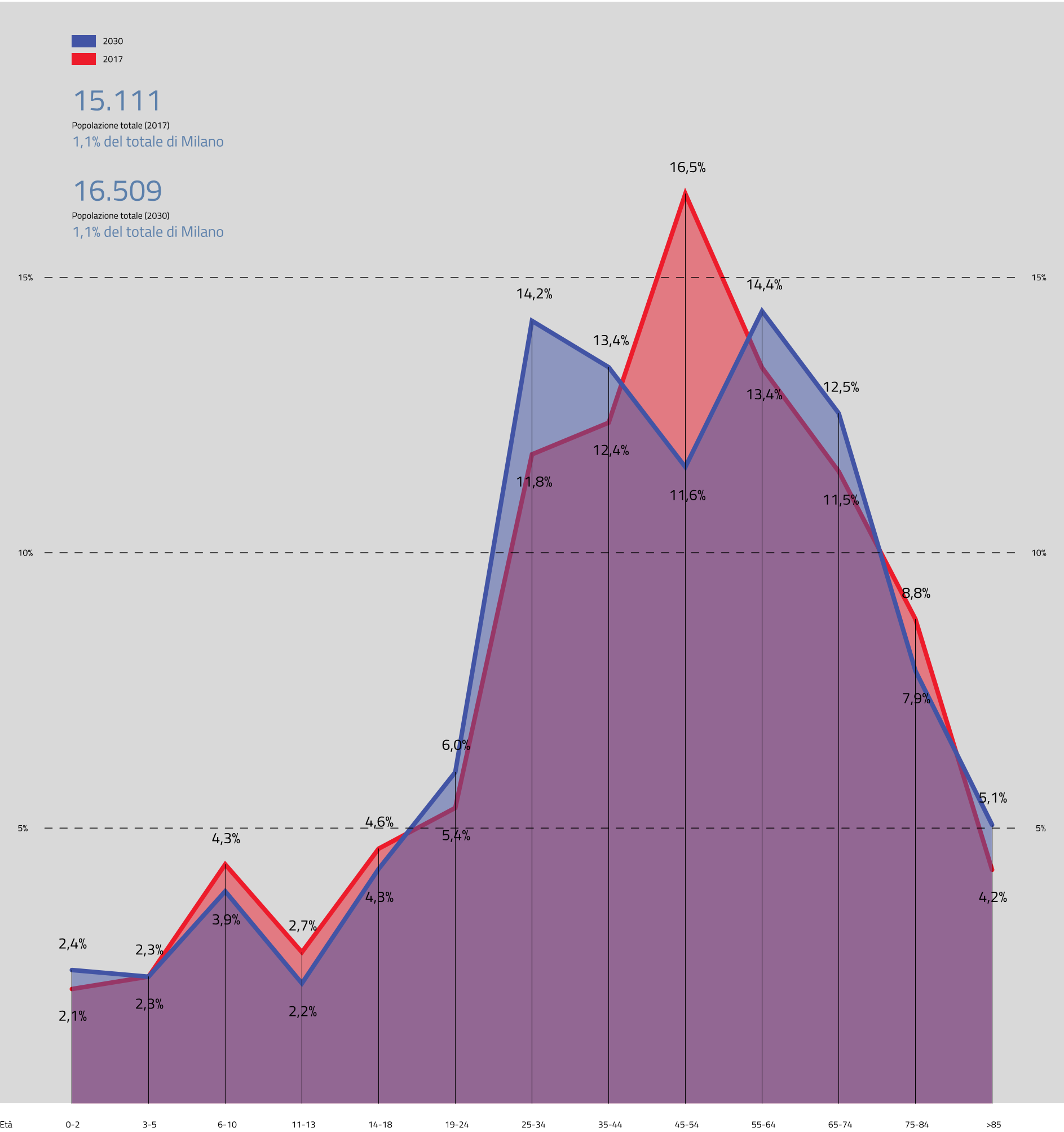
- In esercizio
- In progetto
- In programma

Rete ciclopedonale

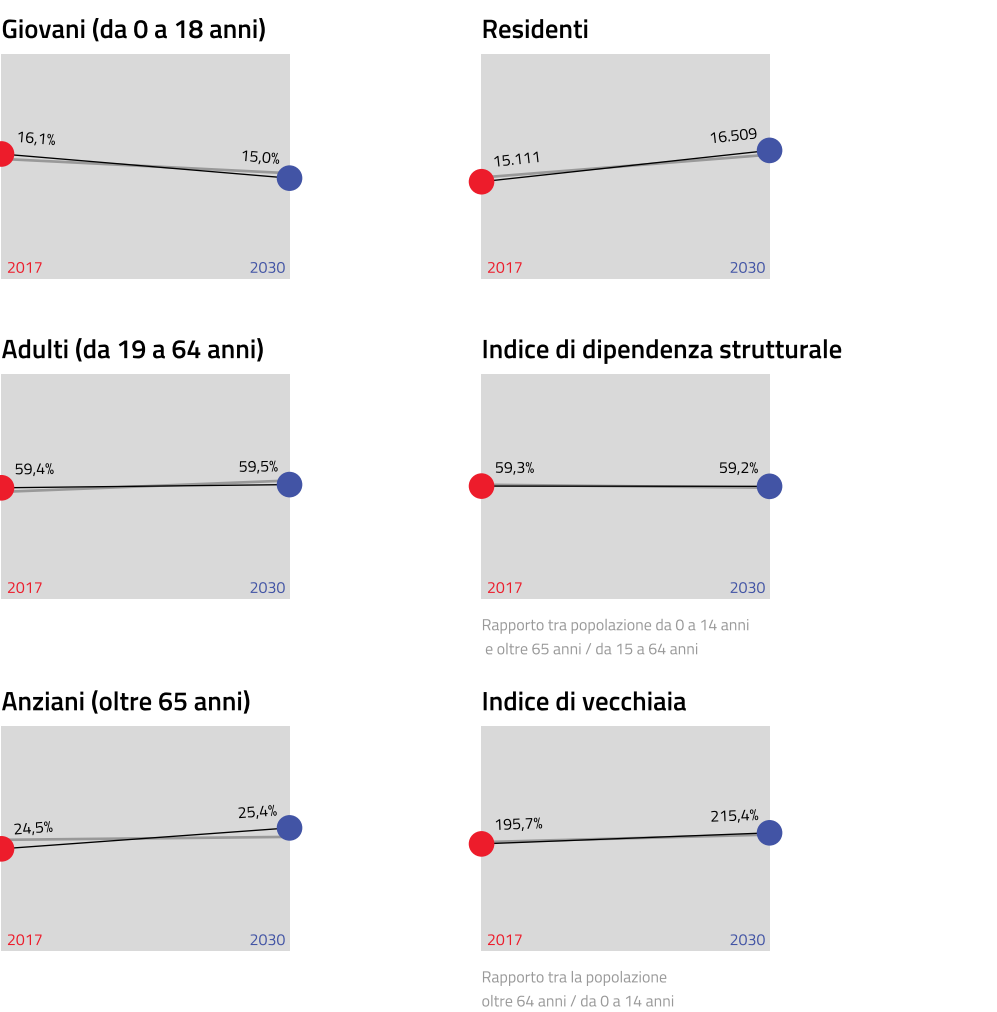
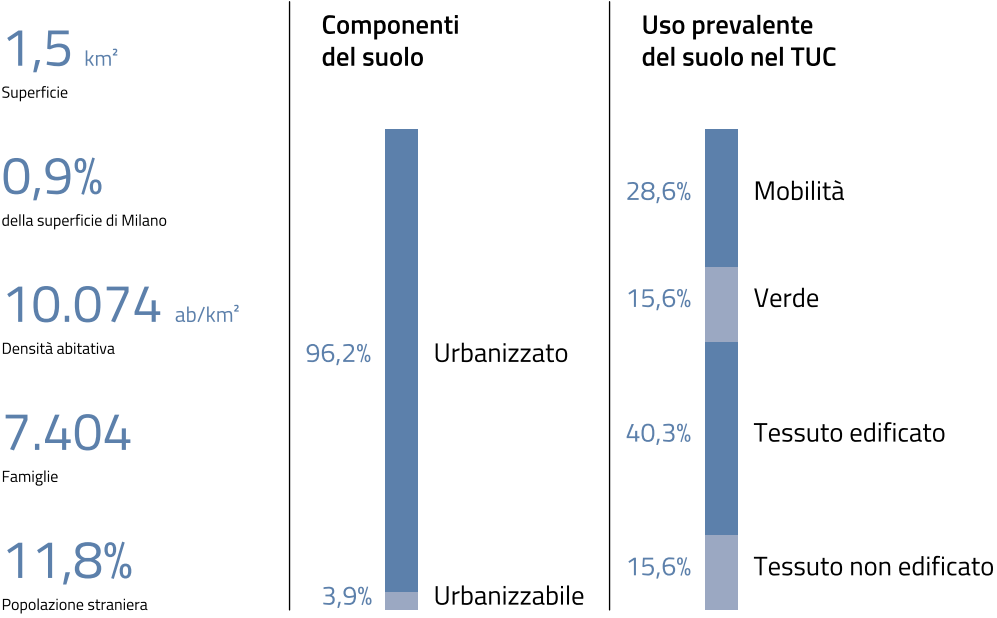
- In esercizio
- In progetto
- In programma

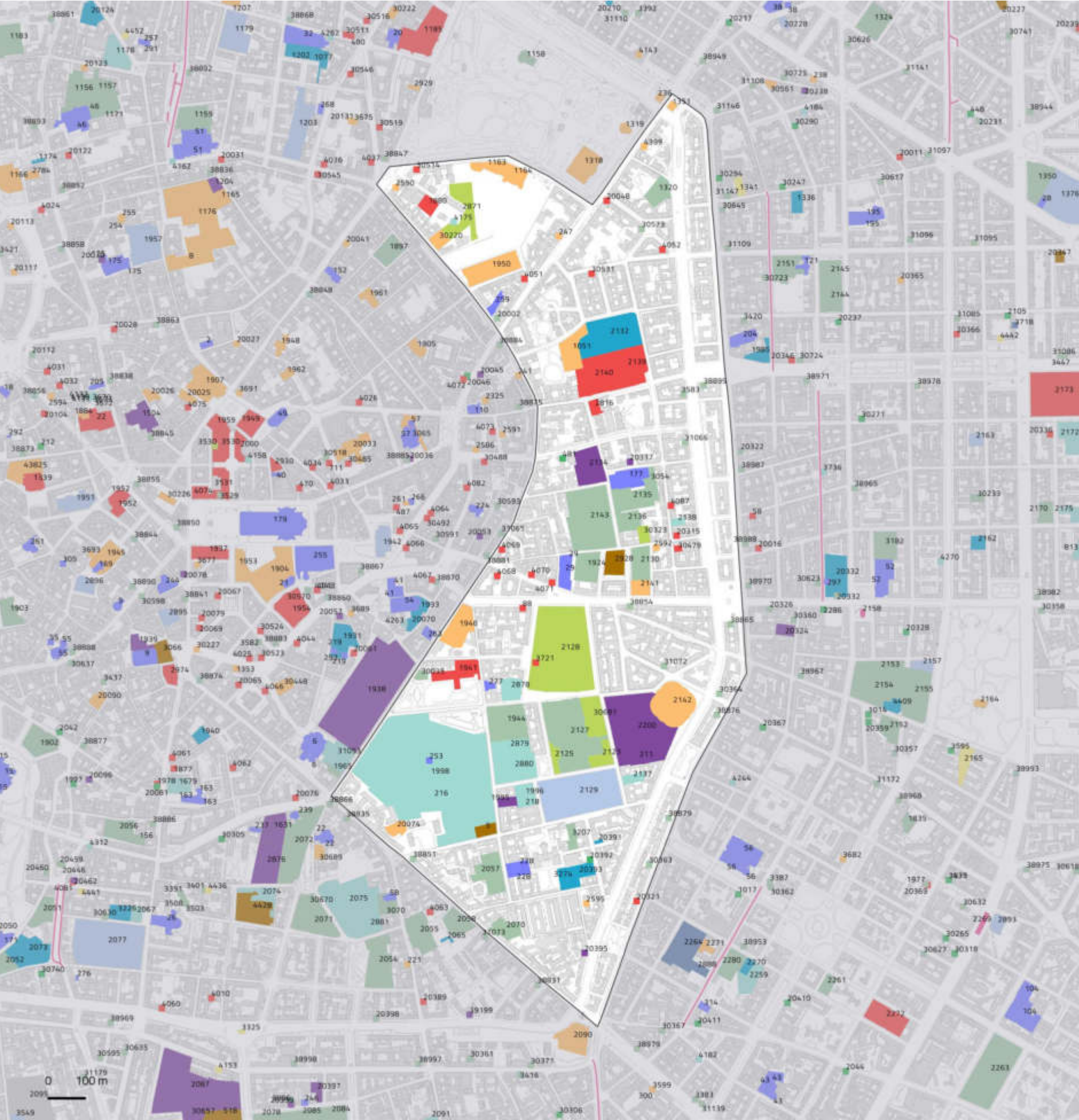
Zone 30

- Esistenti
- Previste



Dati socio-demografici

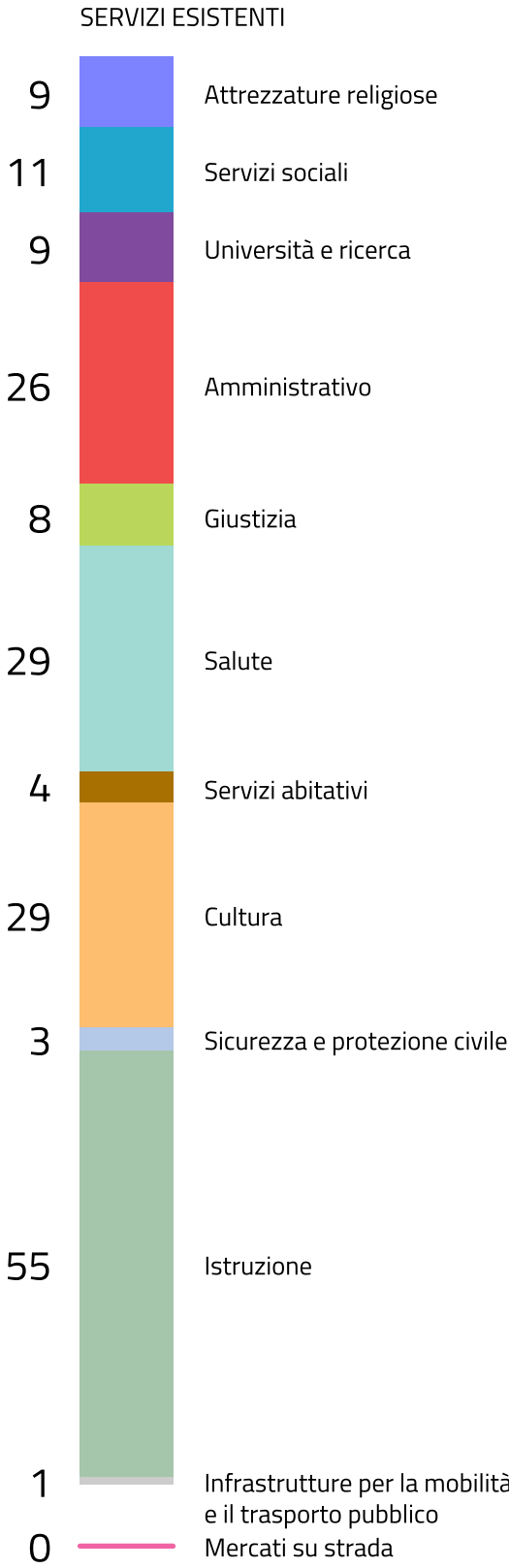




NIL 04

Guastalla

Dotazione dei servizi esistenti



439.871 m²

Aree a servizi

29,3%

Superficie NIL

29,1 mq/ab

Densità

Guastalla

Il sistema del verde e delle acque

VERDE ESISTENTE

99.319 m²

Verde urbano complessivo

72,7% – 72.158 m² esistente
27,3% – 27.161 m² ambientale

12

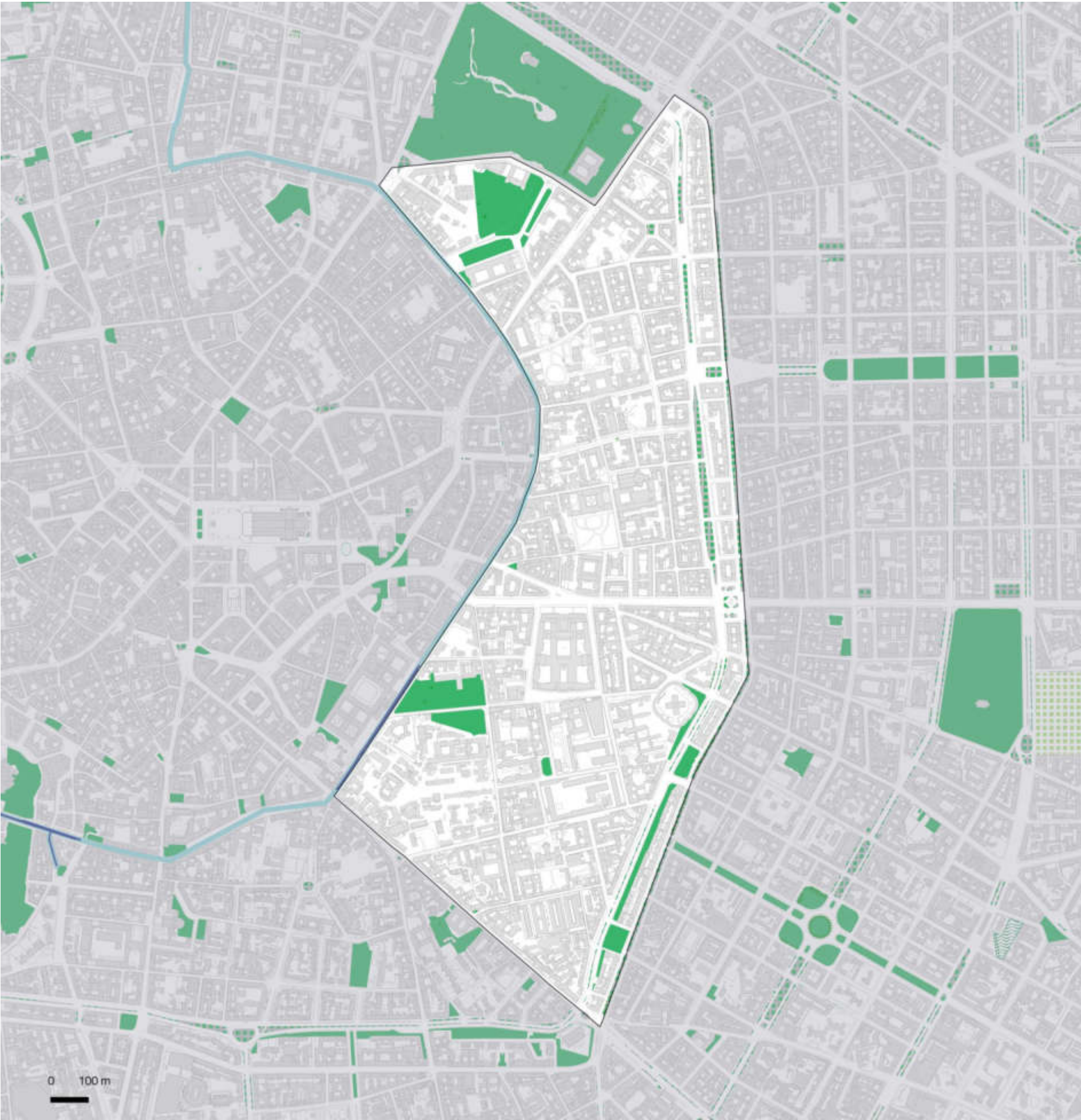
Alberi monumentali

2.139

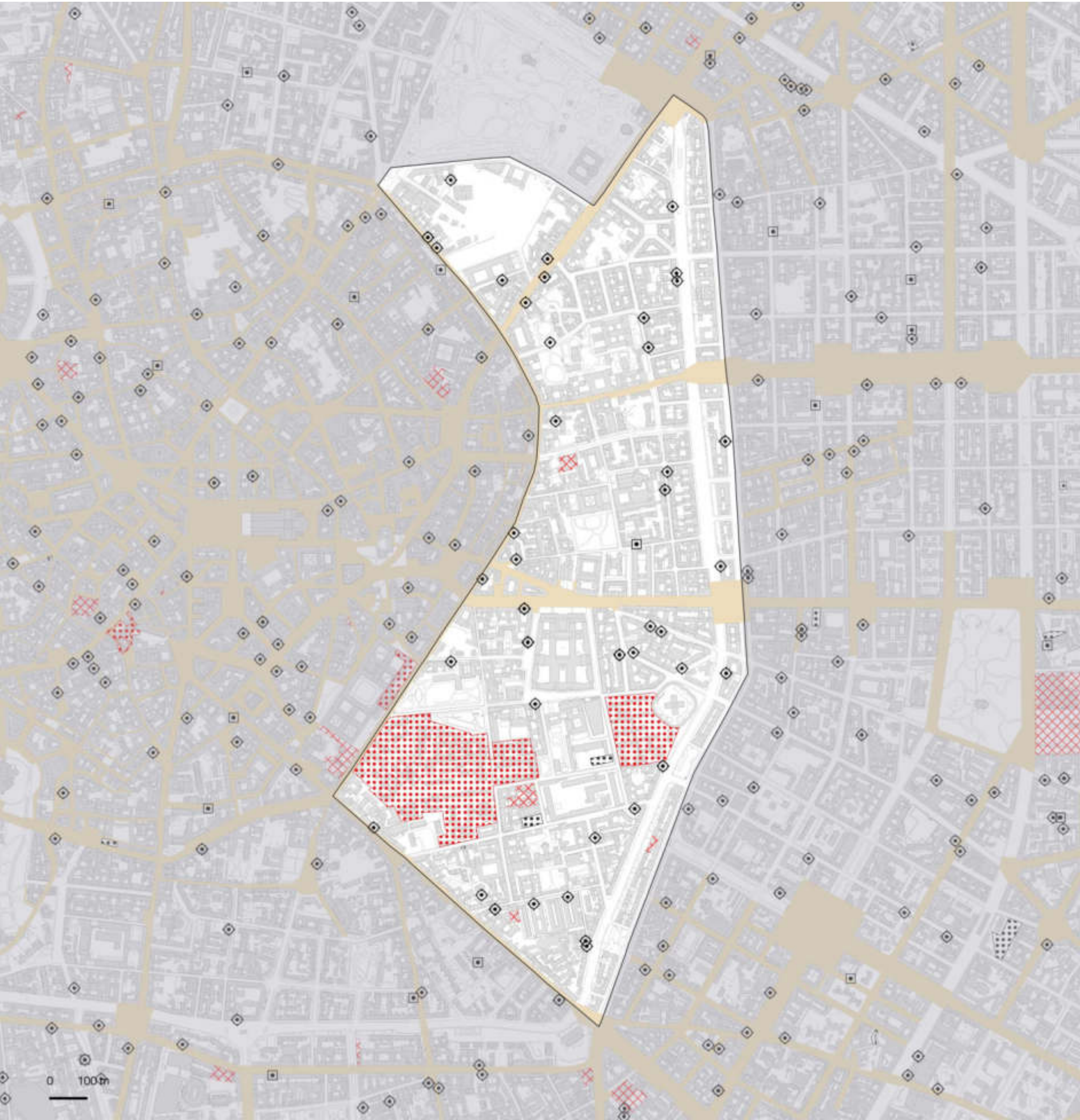
Alberi

5.540

Filari



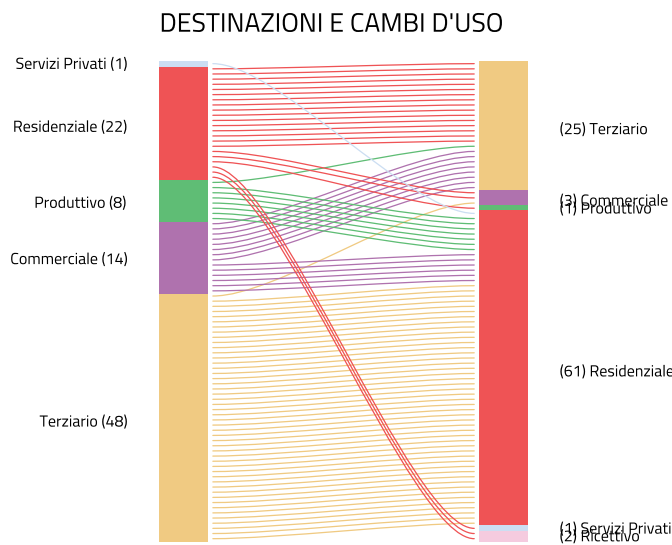
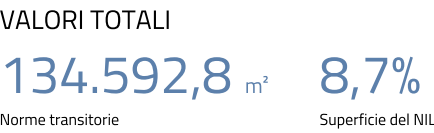
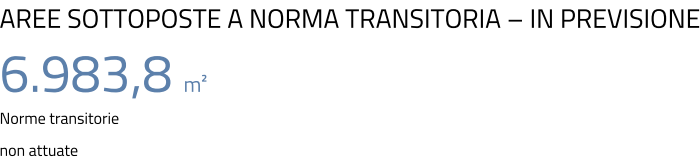
- Verde urbano esistente
- Verde ambientale
- Alberi monumentali
- Aree destinate all'agricoltura
- Parco Regionale
- Aree boscate
- Giardini condivisi
- Orti urbani
- Verde di nuova previsione
- Nuovi boschi
- Nuovi parchi urbani
- Piantumazioni previste
- Proposta perimetro PASM
- PLIS Media Valle del Lambro
- Proposta PLIS Martesana
- Parco Agricolo Ticinello
- Tracciato riapertura Navigli
- Reticolo idrico
- Progetto riapertura Navigli



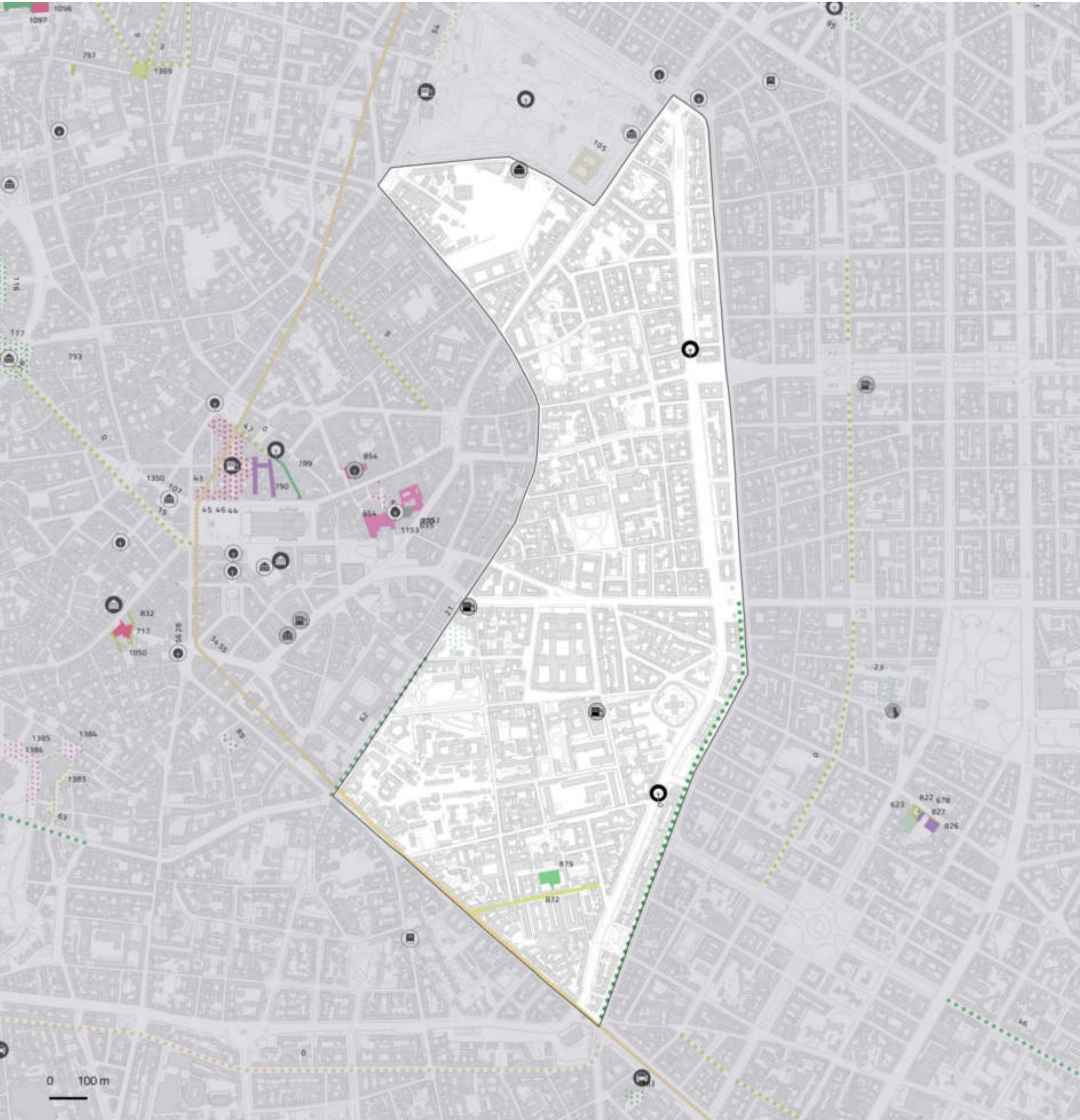
NIL 04

Guastalla

Rigenerazione e trasformazione



- | | |
|--------------------------------|---|
| Piazze | Norma Transitoria (Non Attuata) |
| Grandi Funzioni Urbane | Patrimonio edilizio dismesso comunale |
| Nodi di interscambio | Patrimonio edilizio dismesso privato |
| Nuclei Storici Esterni | Piani Attuativi obbligatori |
| Rigenerazione Ambientale | Comunicazione Inizio Lavori Asseverata |
| Ambiti di Rinnovo Urbano (ARU) | Permesso di Costruire Convenzionato |
| Spazi a vocazione pedonale | Segnalazione Certificata di Inizio Attività |
| Norma Transitoria (attuata) | Permesso di costruire |



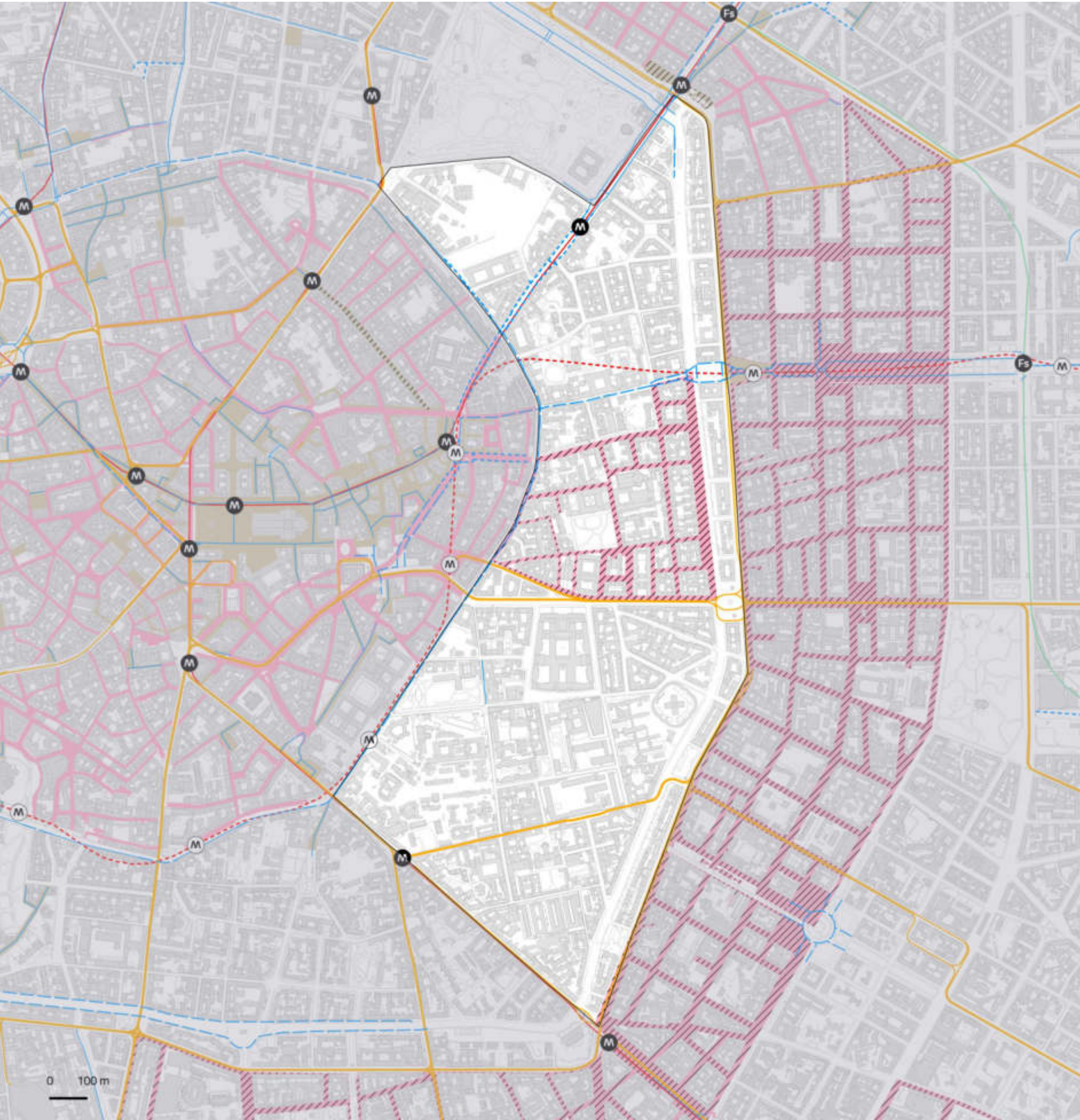
NIL 04

Guastalla

Opere pubbliche

ID	Nome
0	CONSOLID. CAVO REDEFOSSI DA P.ZA C. GIORNATE
21	RIQUALIFICAZIONE BIBLIOTECA SORMANI
420	TRATTA SONDRIO - SAN DONATO M3
425	SOST. SISTEMI DI AUDIOFREQUENZA AGGIORNAMENTO
432	SOSTITUZIONE PORTE AUTOMATICHE
432	SOSTITUZIONE PORTE AUTOMATICHE
476	RIQUALIFICAZIONE NAVIGLIO LOTTO C
872	RIQUALIFICAZIONE VIA ORTI
879	AREA VERDE



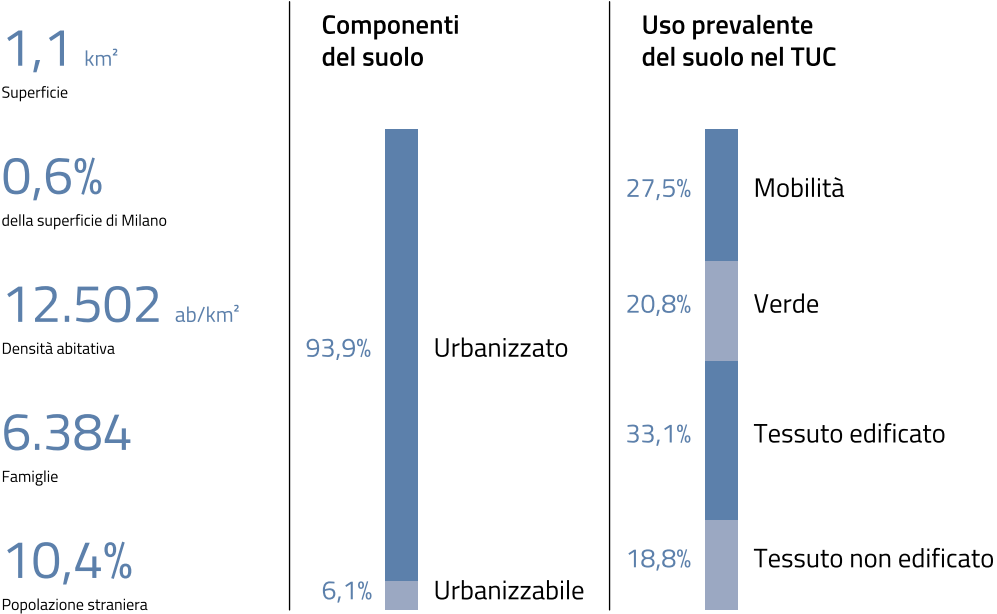
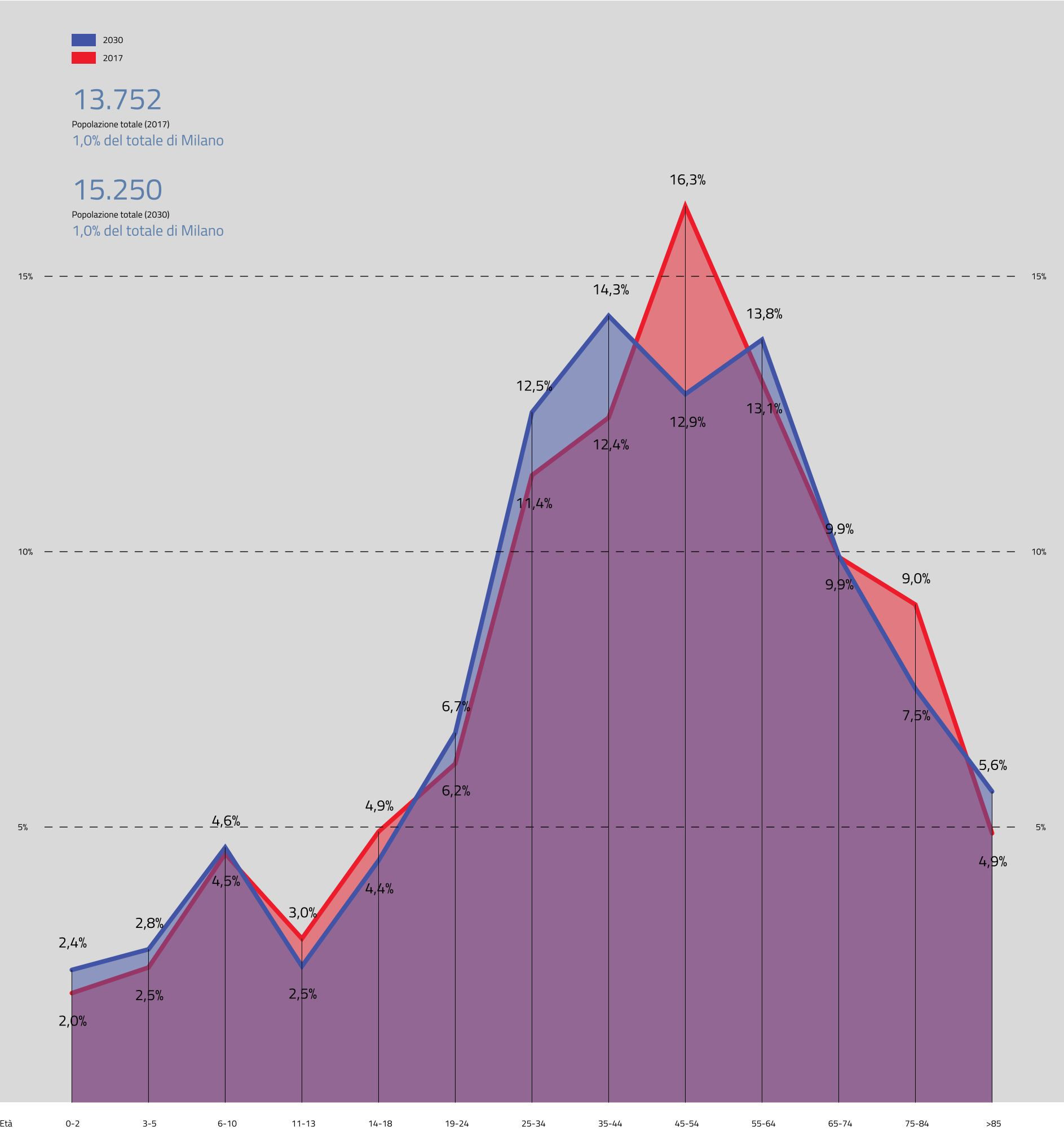


NIL 04

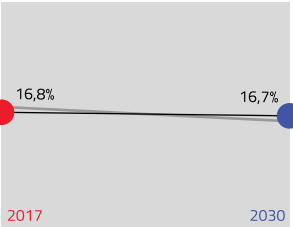
Guastalla

Mobilità e Accessibilità


	Fermate rete metropolitana	Fermate rete ferroviaria	Rete ciclopedonale
In esercizio	1	0	1.670 m
In progetto (medio termine)	0	0	1.843 m
In programma (lungo termine)	0	0	1.078 m
			12 stazioni Bike sharing
			1.549.192 m² Ambiti ad alta accessibilità
			65.734 m² Zone 30 previste
			100,0% Ambiti ad alta accessibilità in relazione alla superficie del NIL
8			Parcheggi pubblici



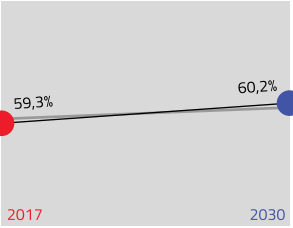
Giovani (da 0 a 18 anni)



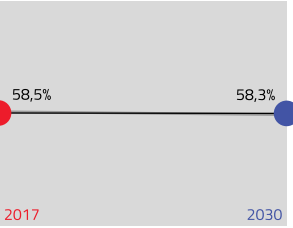
Residenti



Adulti (da 19 a 64 anni)

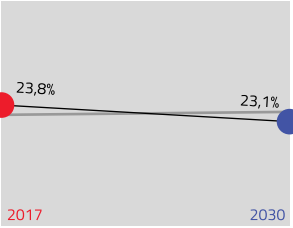


Indice di dipendenza strutturale

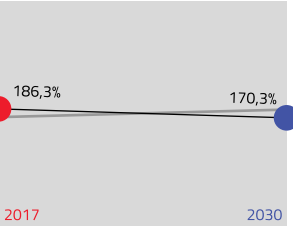


Rapporto tra popolazione da 0 a 14 anni e oltre 65 anni / da 15 a 64 anni

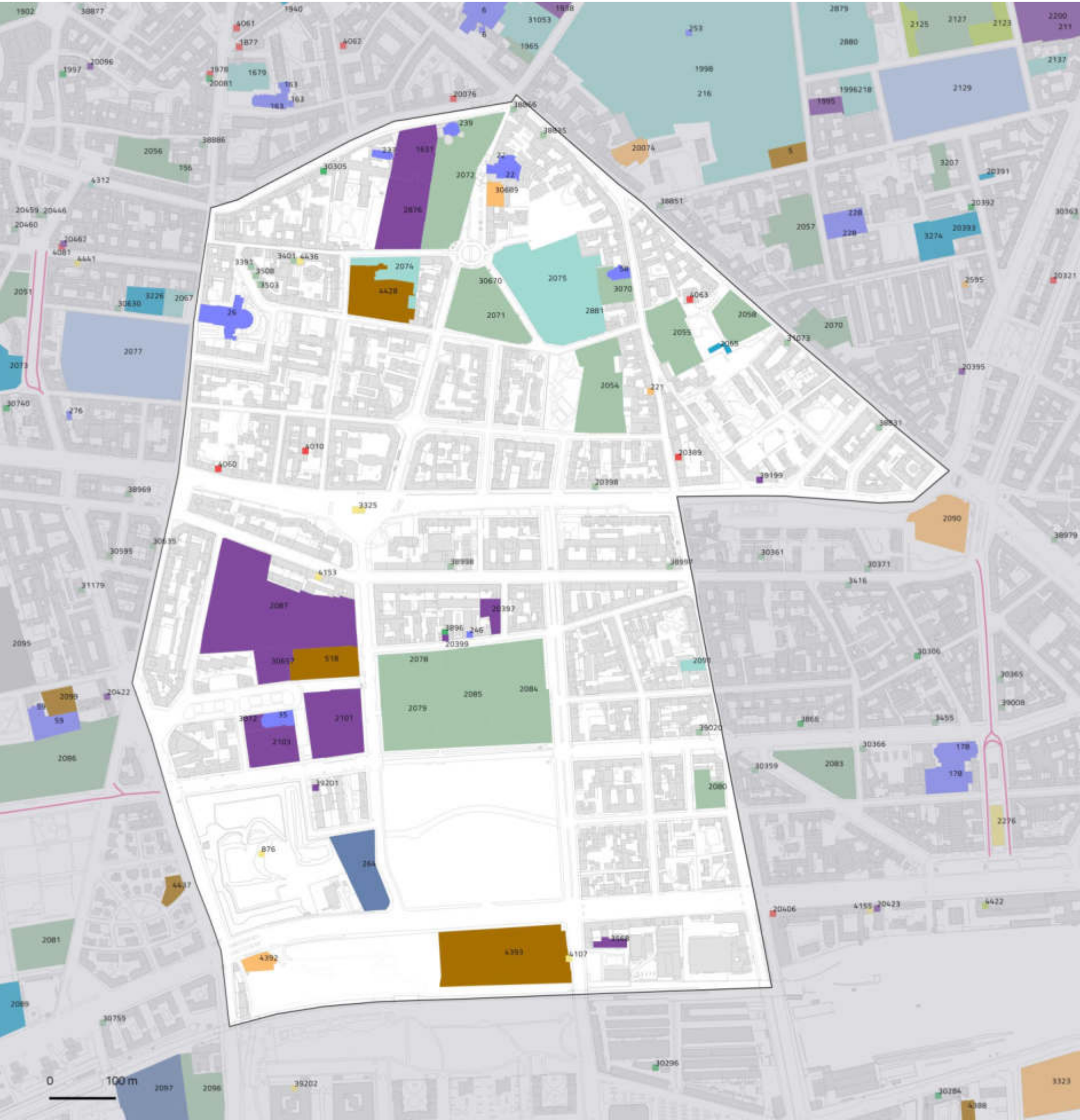
Anziani (oltre 65 anni)



Indice di vecchiaia



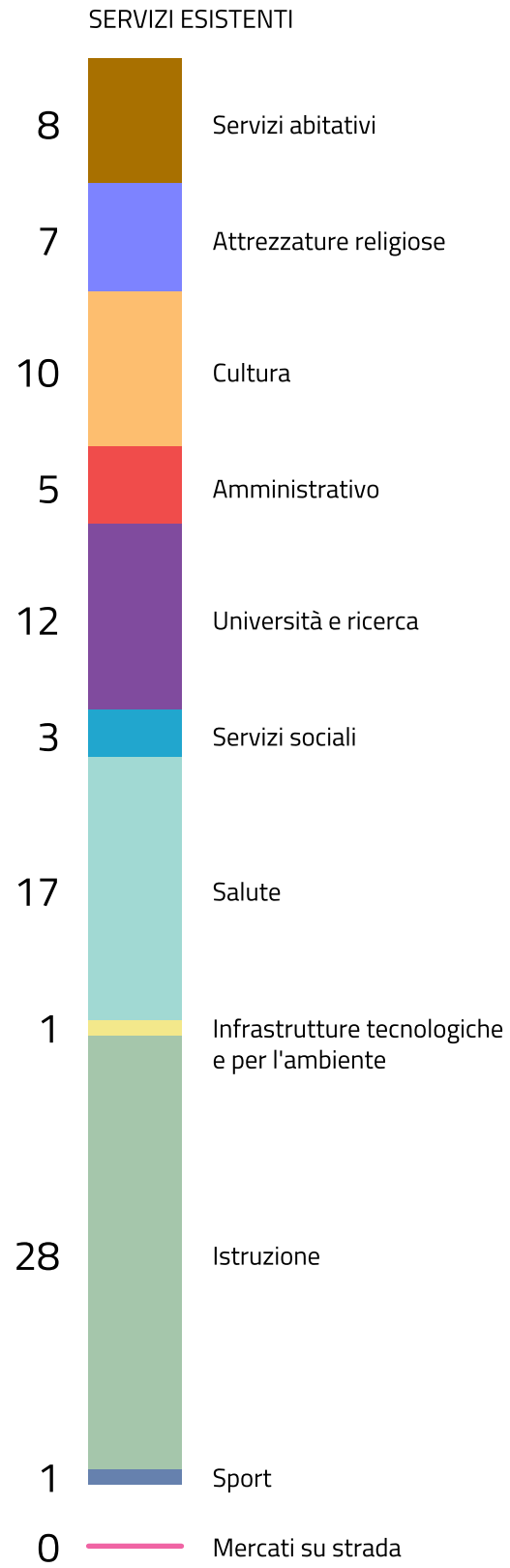
Rapporto tra la popolazione oltre 64 anni / da 0 a 14 anni



NIL 05

P.ta Vigentina, P.ta Lodovica

Dotazione dei servizi esistenti



P.ta Vigentina, P.ta Lodovica

Il sistema del verde e delle acque

VERDE ESISTENTE

114.406 m²

Verde urbano complessivo

80,4% – 91.967 m² esistente

19,6% – 22.439 m² ambientale

1

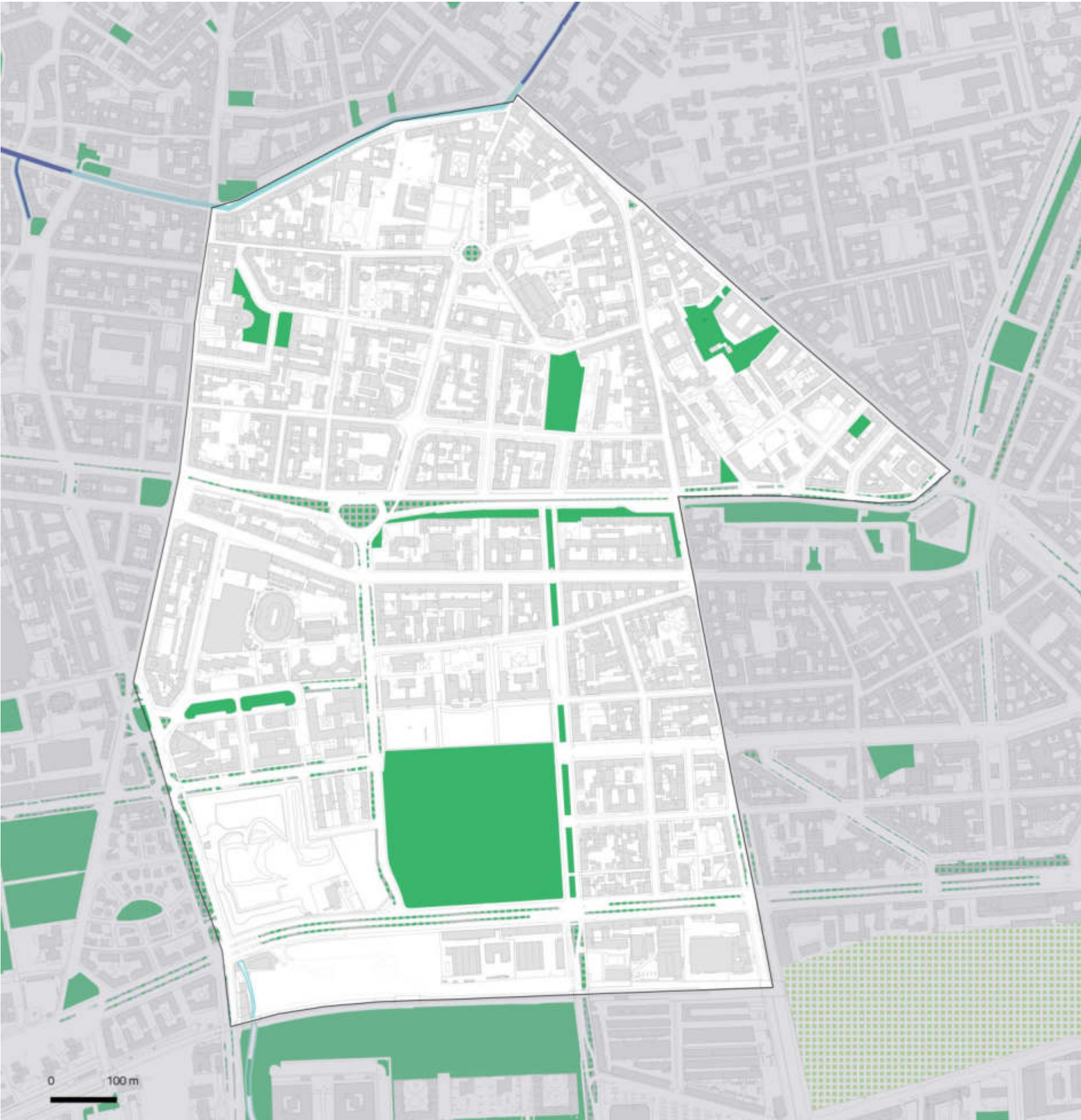
Alberi monumentali

2.271

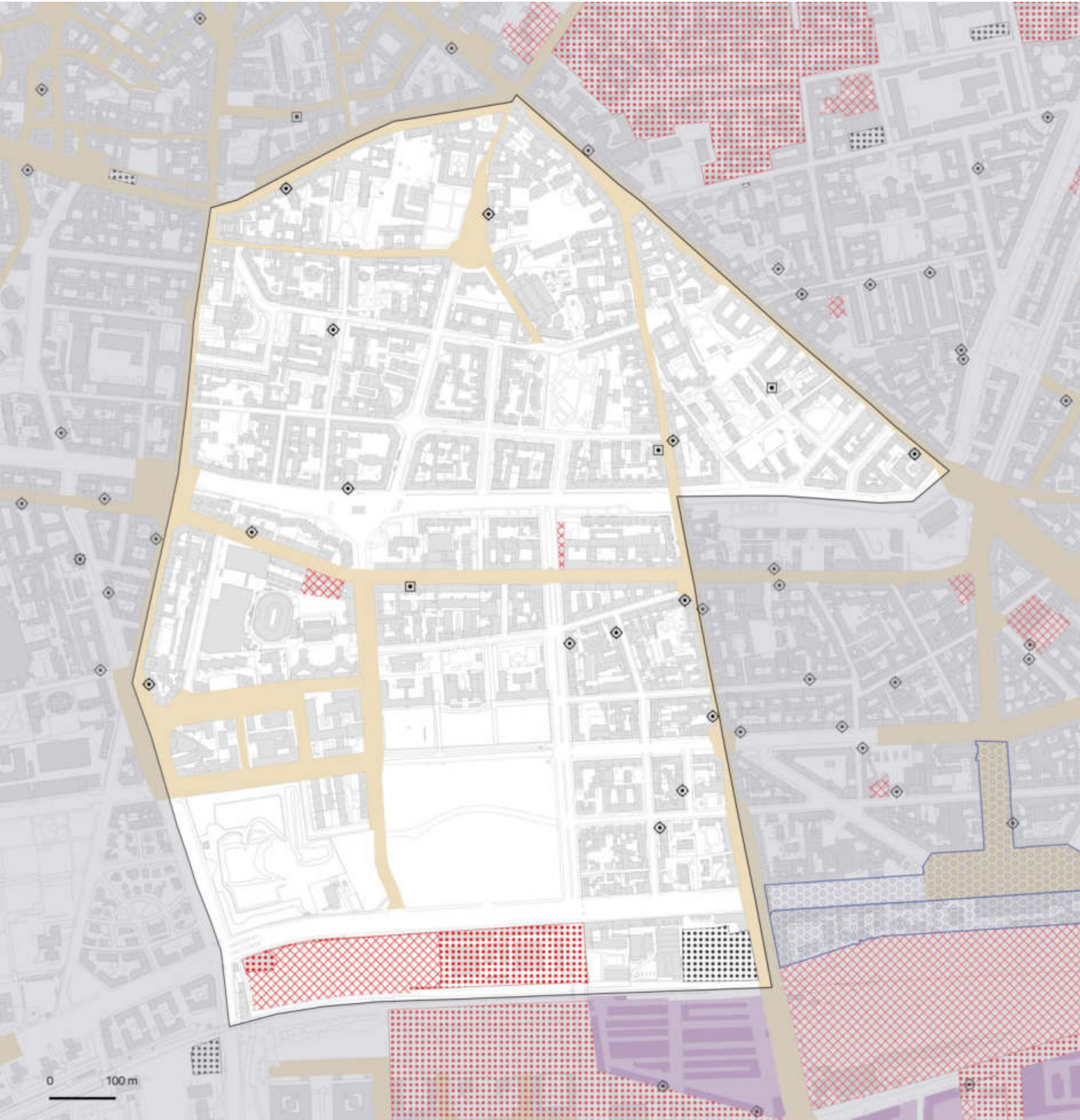
Alberi

5.712

Filari



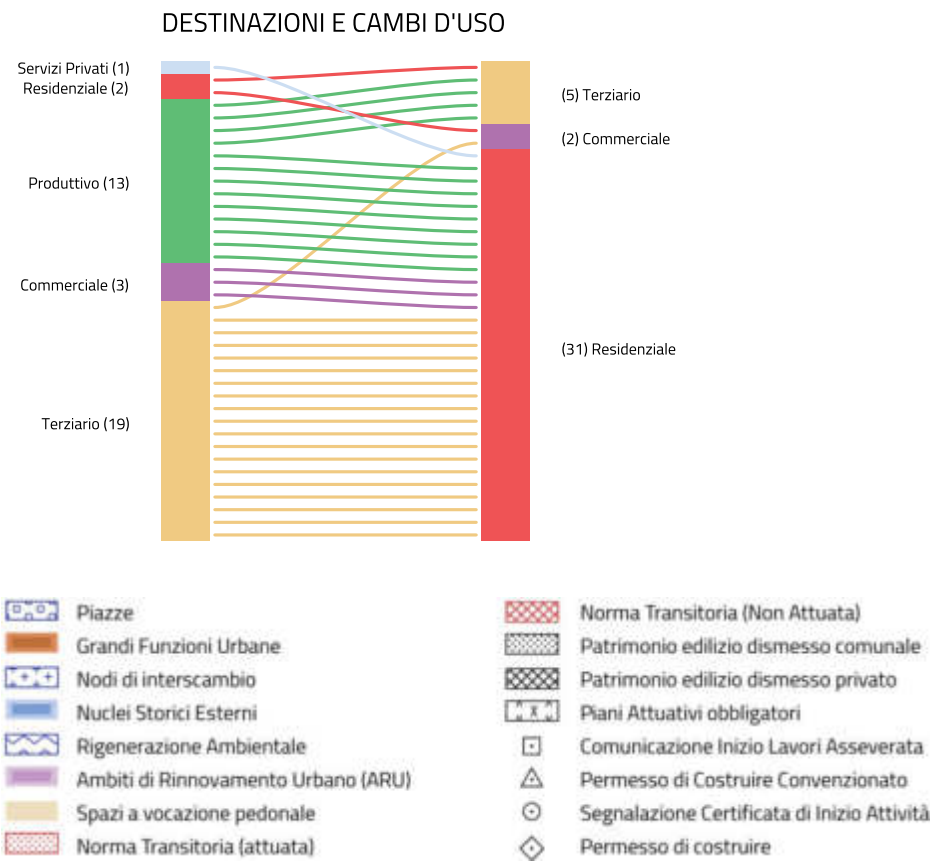

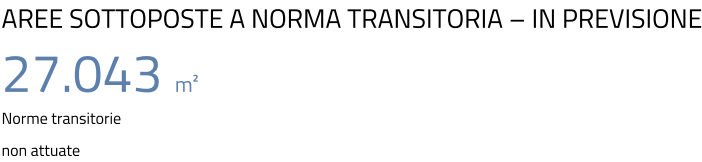
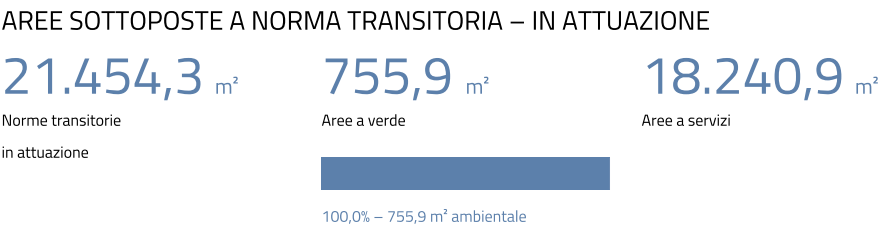
- Verde urbano esistente
- Verde ambientale
- Alberi monumentali
- Aree destinate all'agricoltura
- Parco Regionale
- Aree boscate
- Giardini condivisi
- Orti urbani
- Verde di nuova previsione
- Nuovi boschi
- Nuovi parchi urbani
- Piantumazioni previste
- Proposta perimetro PASM
- PLIS Media Valle del Lambro
- Proposta PLIS Martesana
- Parco Agricolo Ticinello
- Tracciato riapertura Navigli
- Reticolo idrico
- Progetto riapertura Navigli

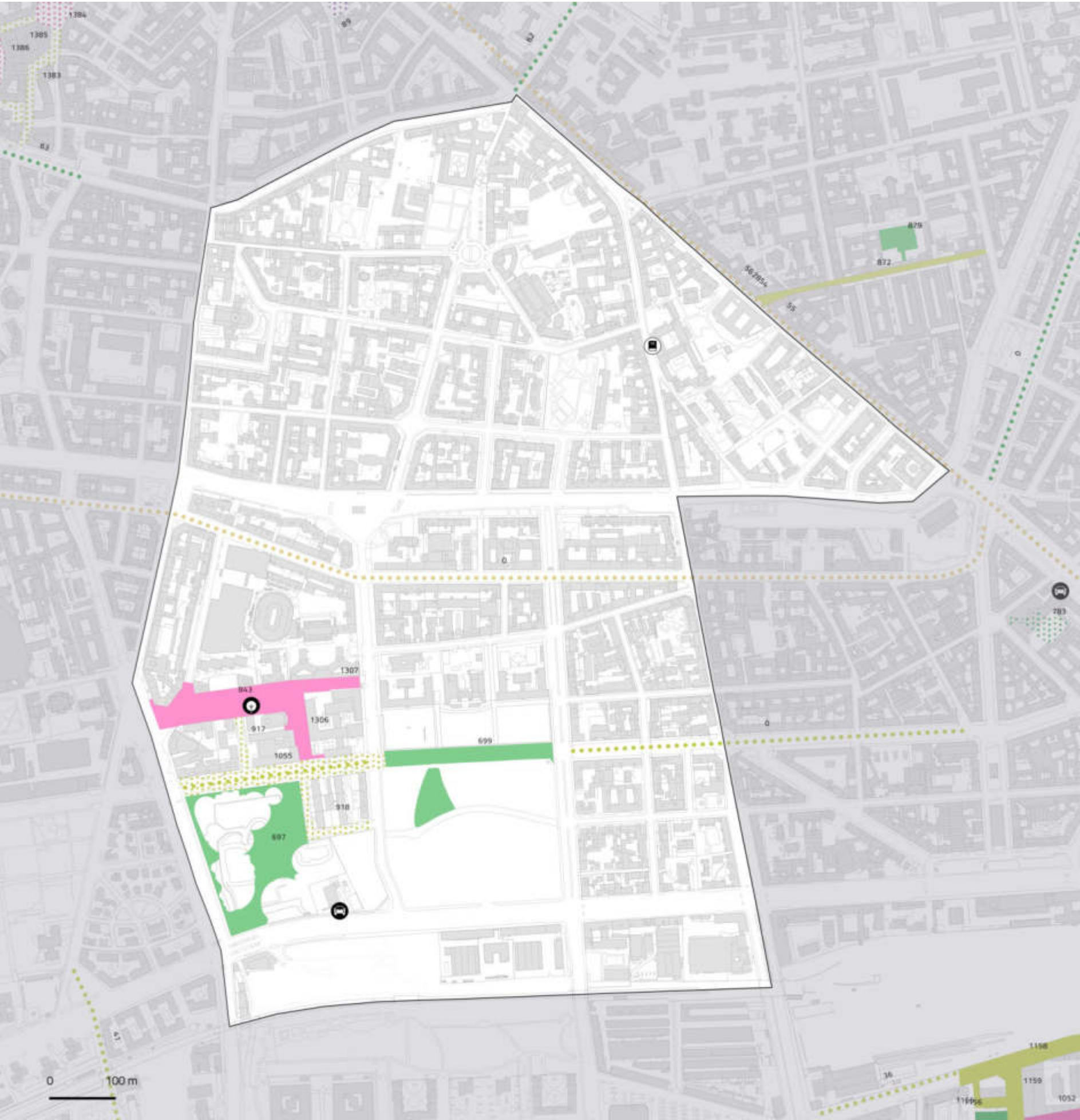


NIL 05

P.ta Vigentina, P.ta Lodovica

Rigenerazione e trasformazione





NIL 05

P.ta Vigentina, P.ta Lodovica

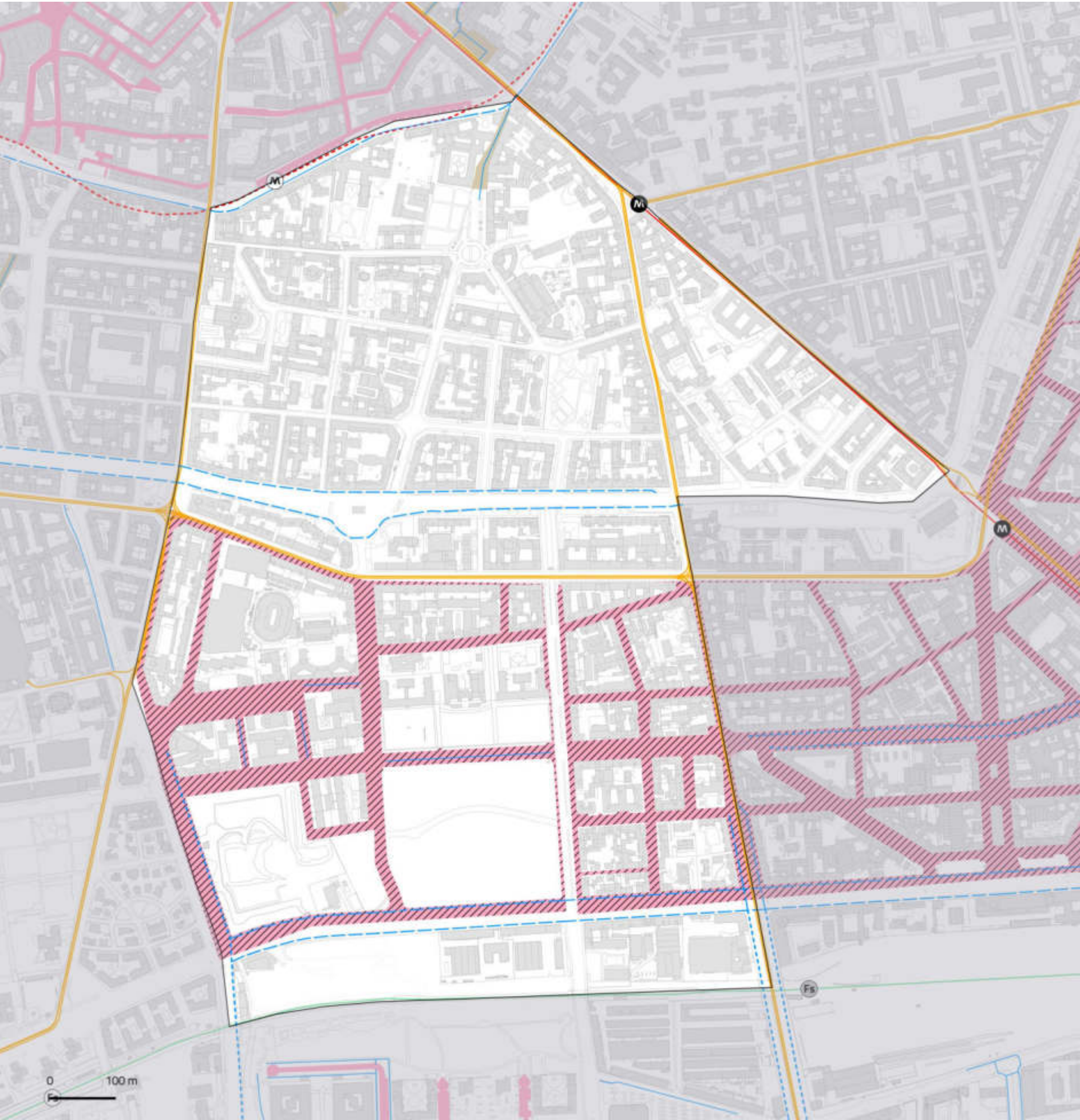
Opere pubbliche

ID	Nome
0	TRATTI TPL VIA GORIZIA-COL DI LANA-BLIGNY-SABOTINO
0	PEDONALIZZAZIONE AREE STRATEGICHE CITTA'
697	PARCO
699	PARCO ALESSANDRINA RAVIZZA
843	PIAZZA SRAFFA
917	RIQUALIFICAZIONE VIA SABBATINI
918	RIQUALIFICAZIONE VIA CASTIGLIONI
1055	MARCIAPIEDE VIA SARFATTI
1306	PIAZZA SRAFFA
1307	PIAZZA SRAFFA

- in programma

in corso

in esercizio
- Edifici pubblici
- Luoghi di culto
- Teatri e musei
- Servizi abitativi
- Viabilità
- Ambiente
- Scuole e biblioteche
- Servizi sociali
- Sport
- Trasporto pubblico
- Mobilità dolce
- Piazza



NIL 05

P.ta Vigentina, P.ta Lodovica

Mobilità e Accessibilità

	Fermate rete metropolitana	Fermate rete ferroviaria	Rete ciclopedonale
In esercizio	1	0	958 m
In progetto (medio termine)	0	0	3.497 m
In programma (lungo termine)	1	0	555 m
			8 stazioni Bike sharing

1.367 m²	1.135.068 m²
Aree pedonali esistenti	Ambiti ad alta accessibilità
118.571 m²	99,9%
Zone 30 previste	Ambiti ad alta accessibilità in relazione alla superficie del NIL

3

Parcheggi pubblici

Rete metropolitana

- In esercizio
- In progetto
- In programma

Rete tramviaria

- In esercizio
- In progetto
- In programma

Aree pedonali

- Esistenti
- Previste

Rete ferroviaria

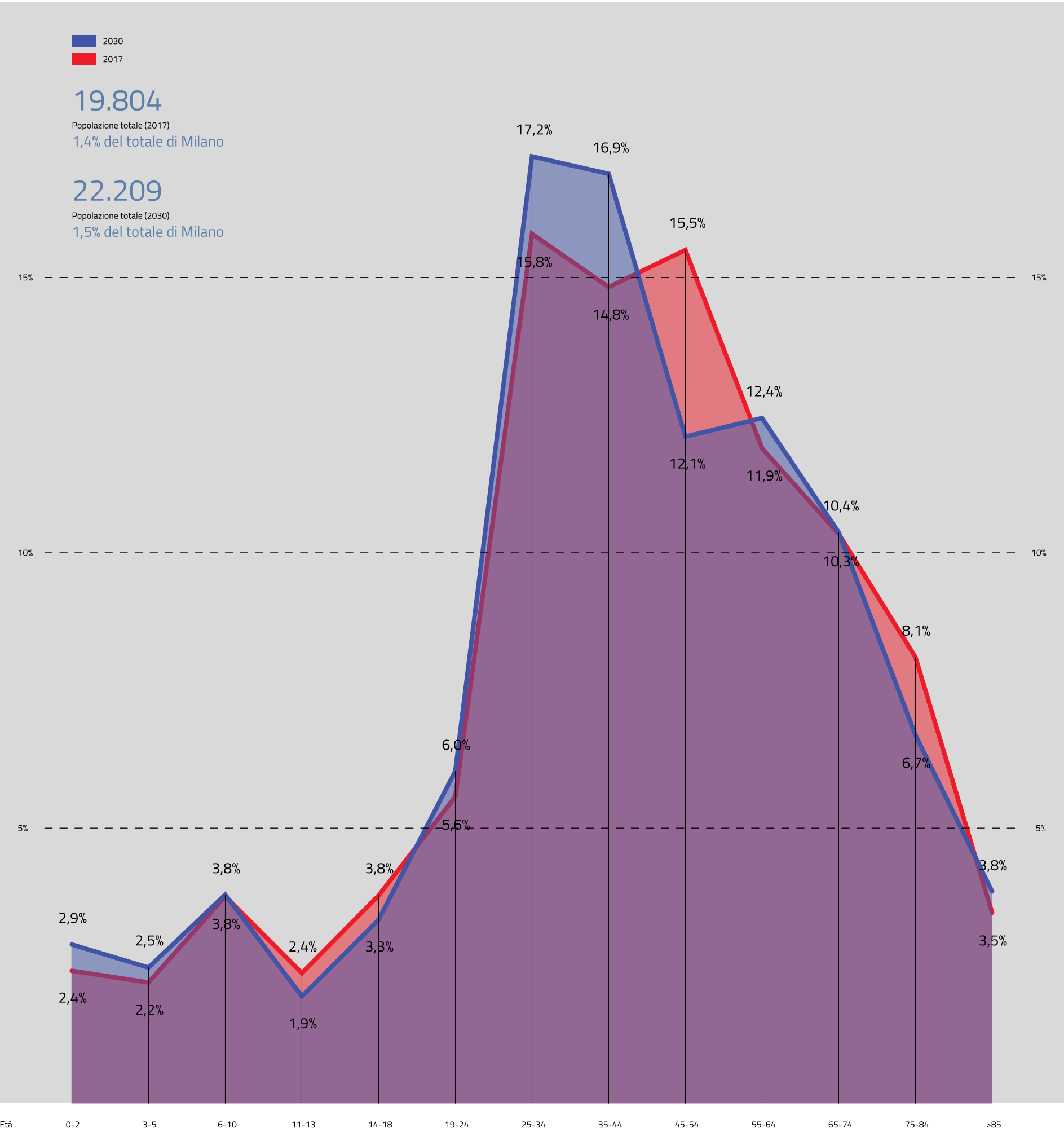
- In esercizio
- In progetto
- In programma

Rete ciclopedonale

- In esercizio
- In progetto
- In programma

Zone 30

- Esistenti
- Previste



NIL 06

P.ta Ticinese, Conca del Naviglio

Dati socio-demografici



1,3 km²
Superficie

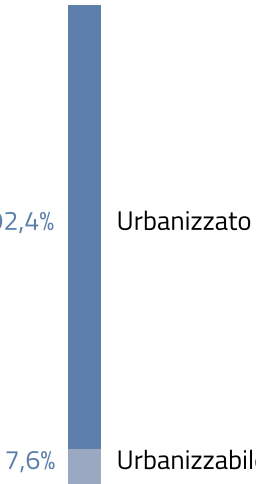
0,7%
della superficie di Milano

15.234 ab/km²
Densità abitativa

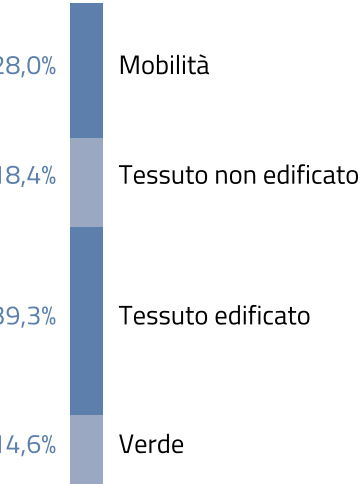
9.883
Famiglie

10,4%
Popolazione straniera


Componenti del suolo



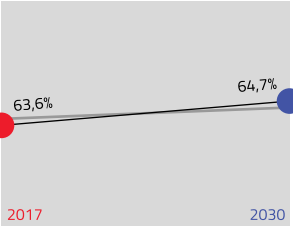
Uso prevalente del suolo nel TUC



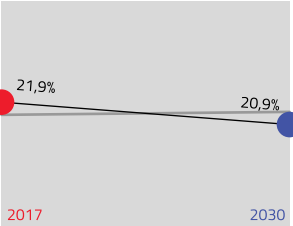
Giovani (da 0 a 18 anni)




Adulti (da 19 a 64 anni)



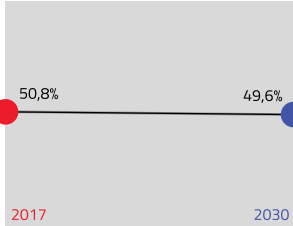
Anziani (oltre 65 anni)



Residenti




Indice di dipendenza strutturale

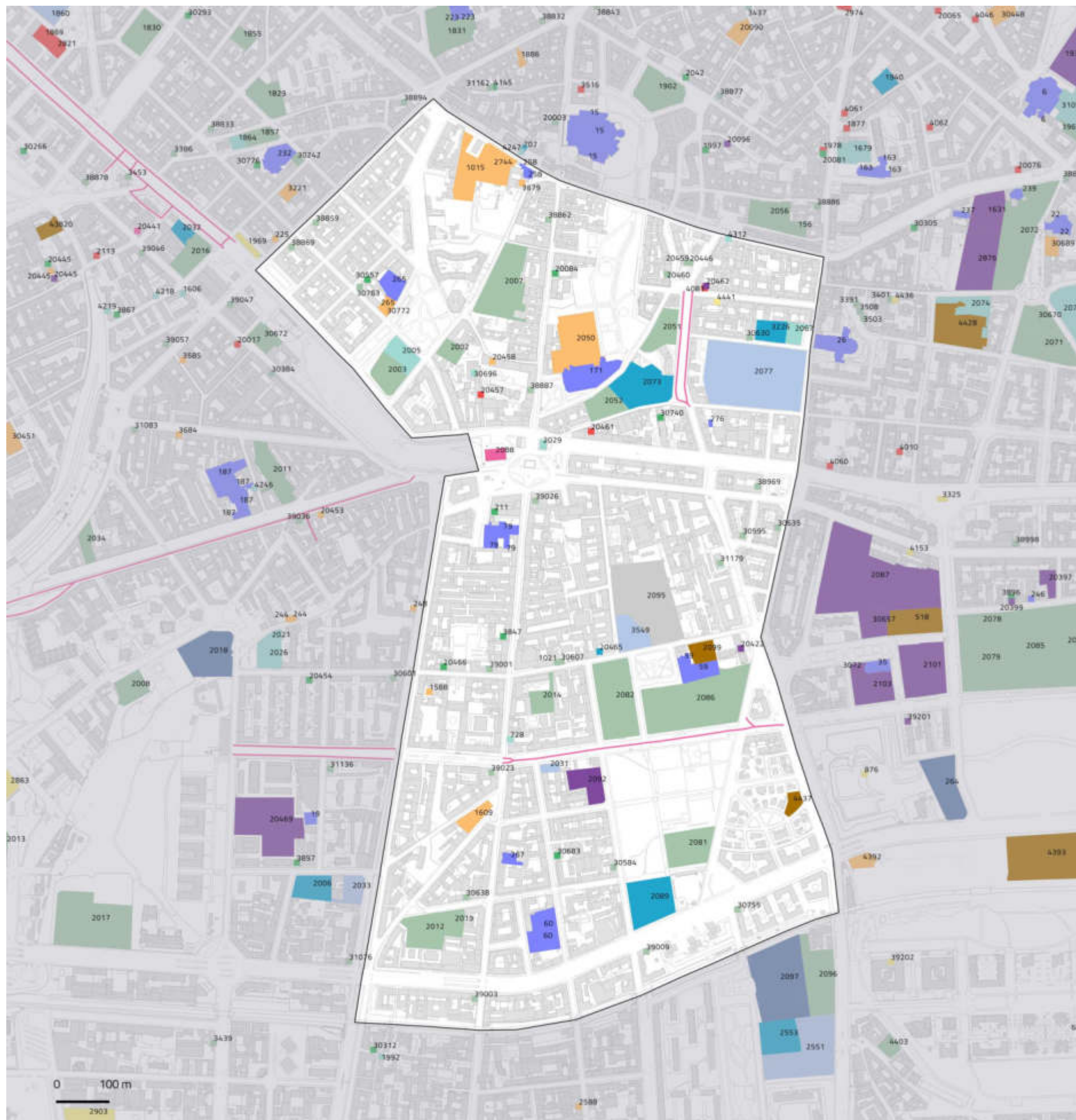


Rapporto tra popolazione da 0 a 14 anni
e oltre 65 anni / da 15 a 64 anni

Indice di vecchiaia



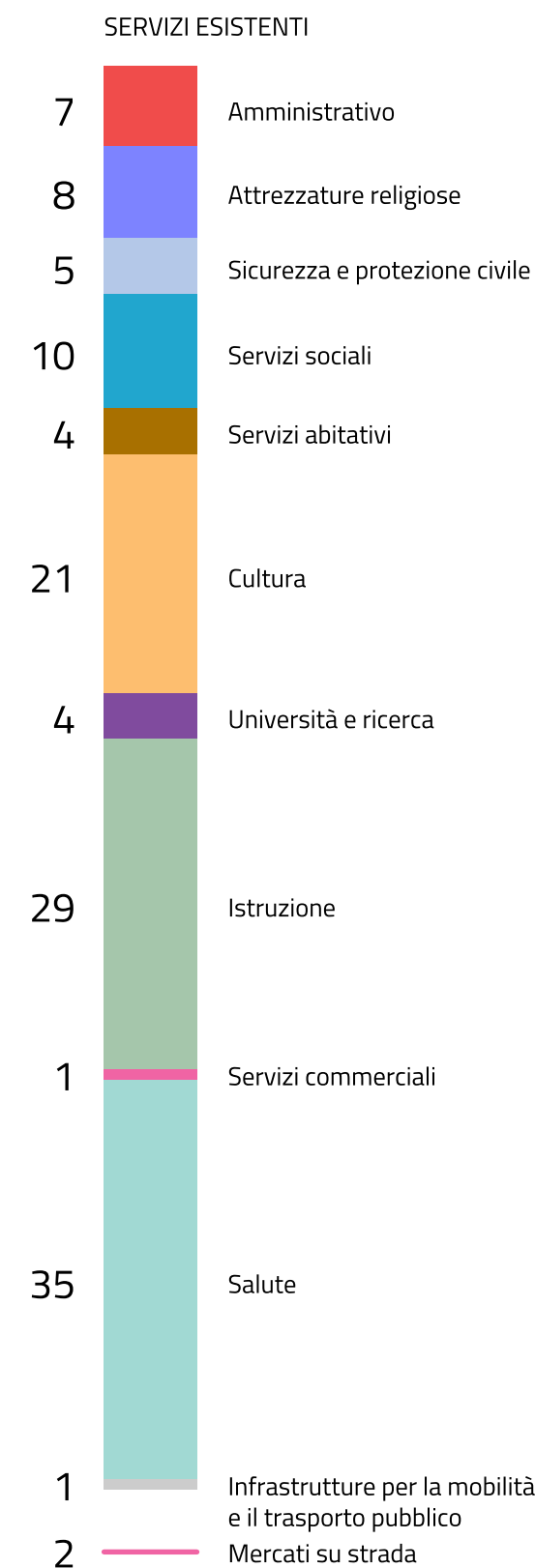
Rapporto tra la popolazione
oltre 64 anni / da 0 a 14 anni

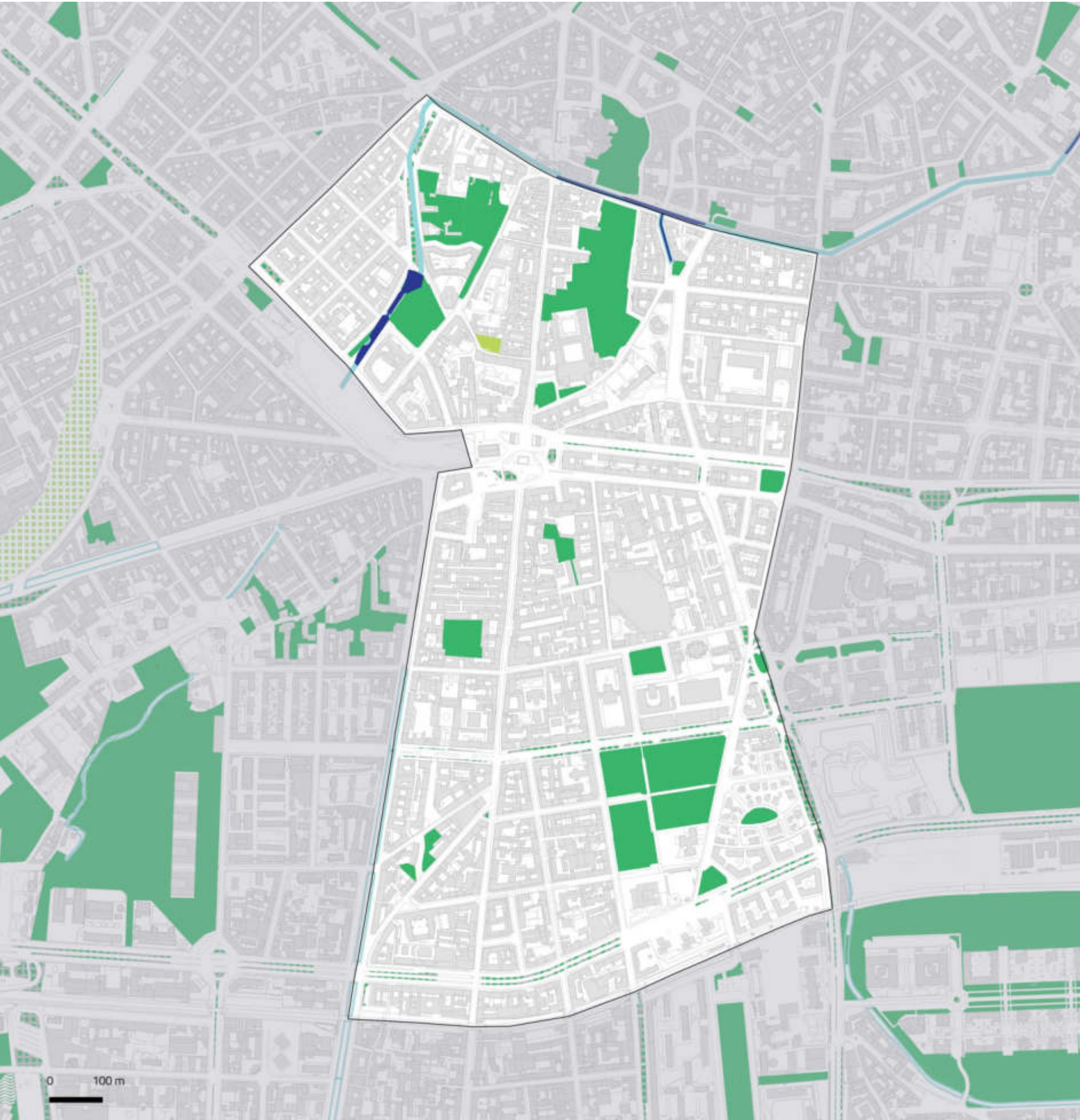


NIL 06

P.ta Ticinese, Conca del Naviglio

Dotazione dei servizi esistenti





NIL 06

P.ta Ticinese, Conca del Naviglio

Il sistema del verde e delle acque

VERDE ESISTENTE

130.240 m²

Verde urbano complessivo



86,4% – 112.583 m² esistente

13,6% – 17.657 m² ambientale

1

Alberi monumentali

1.700 m²

Giardini condivisi

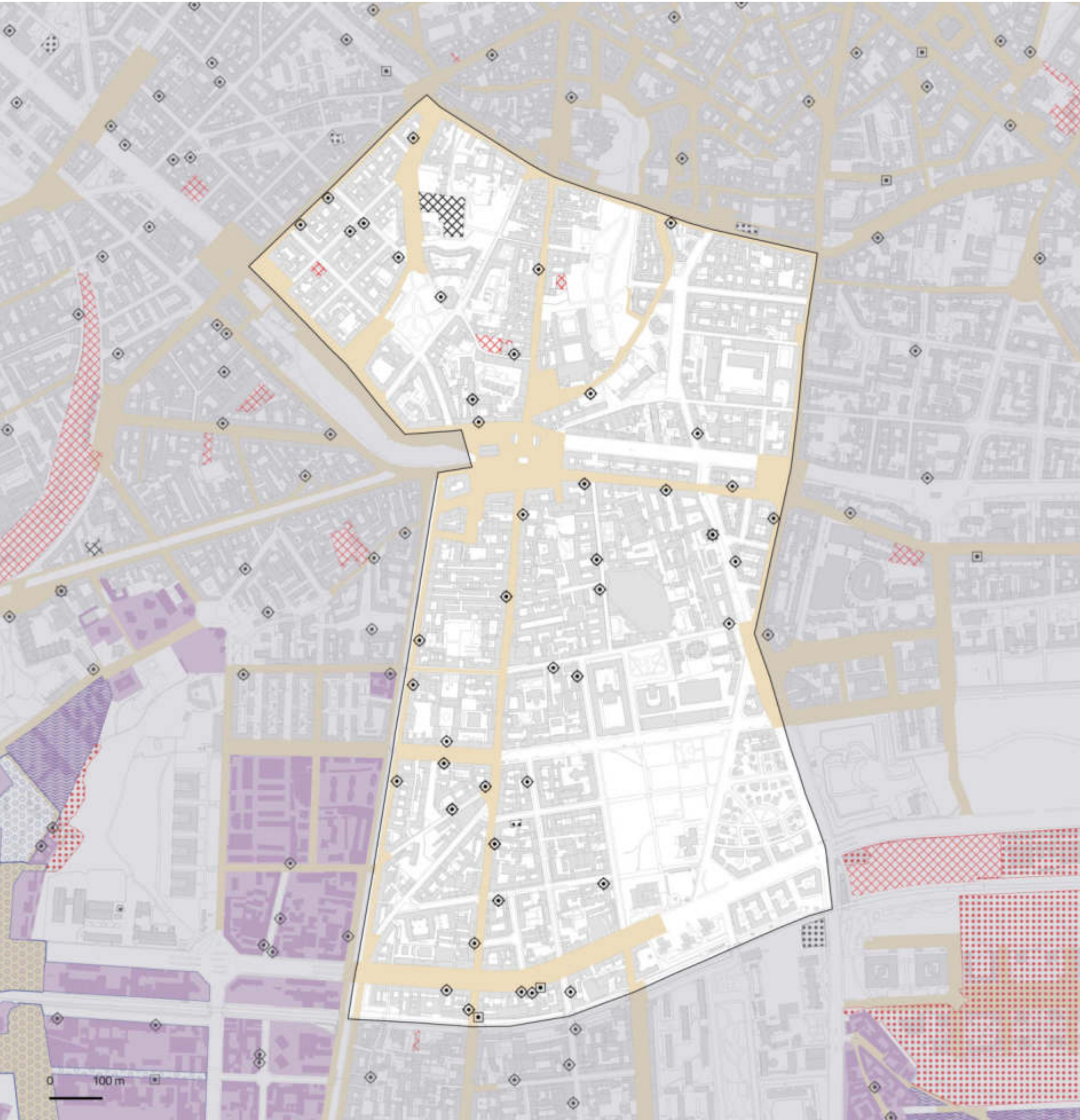
2.531

Alberi

3.997

Filari

- Verde urbano esistente
- Verde ambientale
- Alberi monumentali
- Aree destinate all'agricoltura
- Parco Regionale
- Aree boscate
- Giardini condivisi
- Orti urbani
- Verde di nuova previsione
- Nuovi boschi
- Nuovi parchi urbani
- Piantumazioni previste
- Proposta perimetro PASM
- PLIS Media Valle del Lambro
- Proposta PLIS Martesana
- Parco Agricolo Ticinello
- Tracciato riapertura Navigli
- Reticolo idrico
- Progetto riapertura Navigli



NIL 06

P.ta Ticinese, Conca del Naviglio

Rigenerazione e trasformazione

0 m²

Norme transitorie
in attuazione

AREE SOTTOPOSTE A NORMA TRANSITORIA – IN PREVISIONE

2.482,8 m²

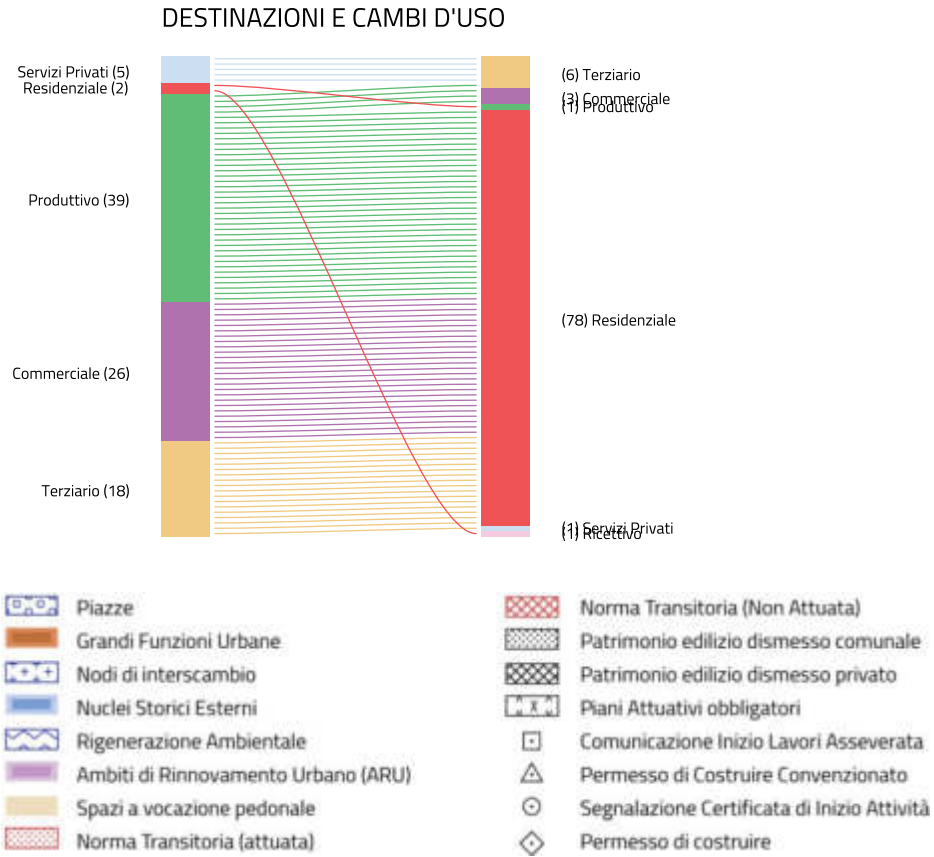
Norme transitorie
non attuate

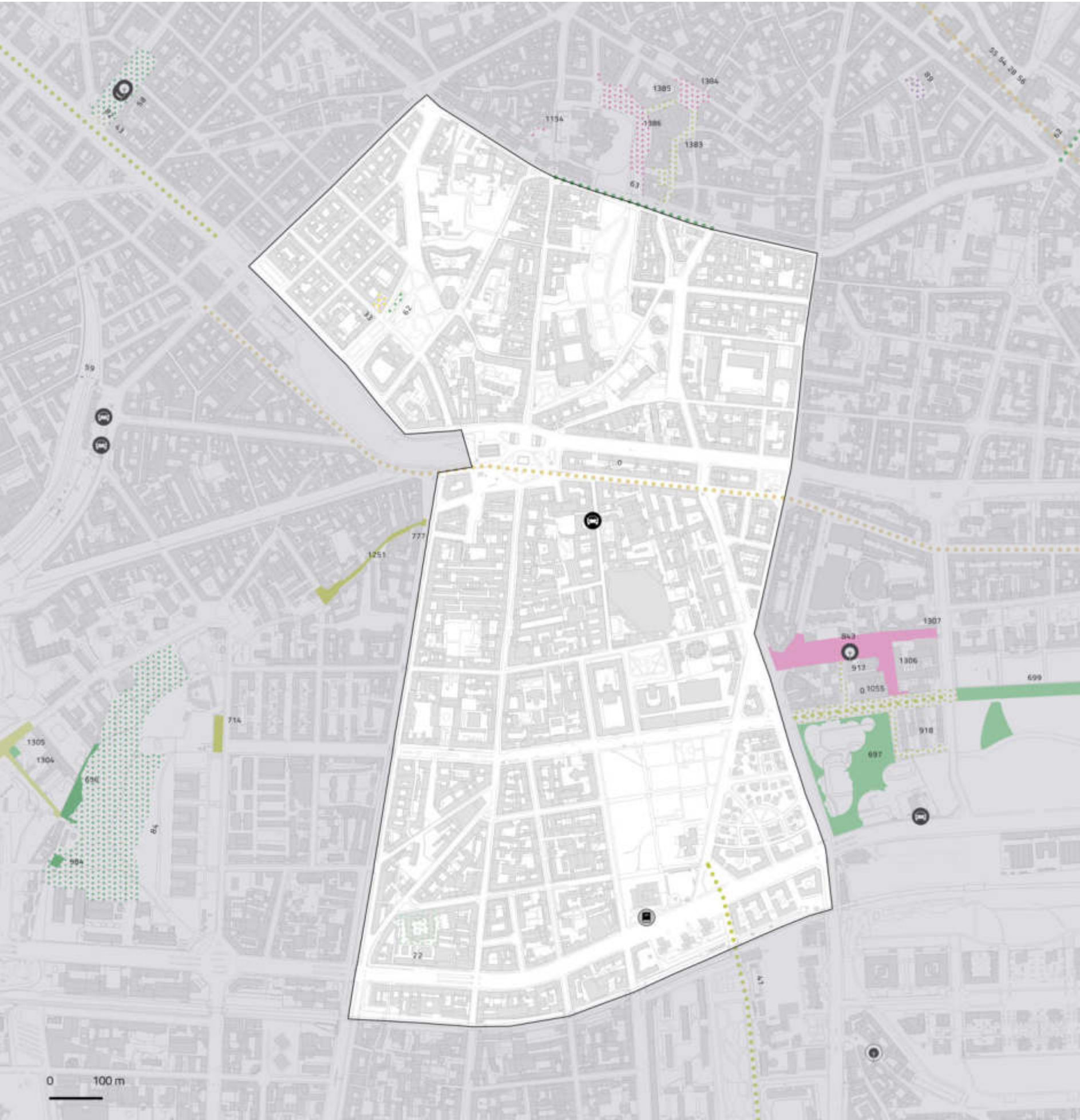
VALORI TOTALI

2.482,8 m²

0,2%

Superficie del NIL





NIL 06

P.ta Ticinese, Conca del Naviglio

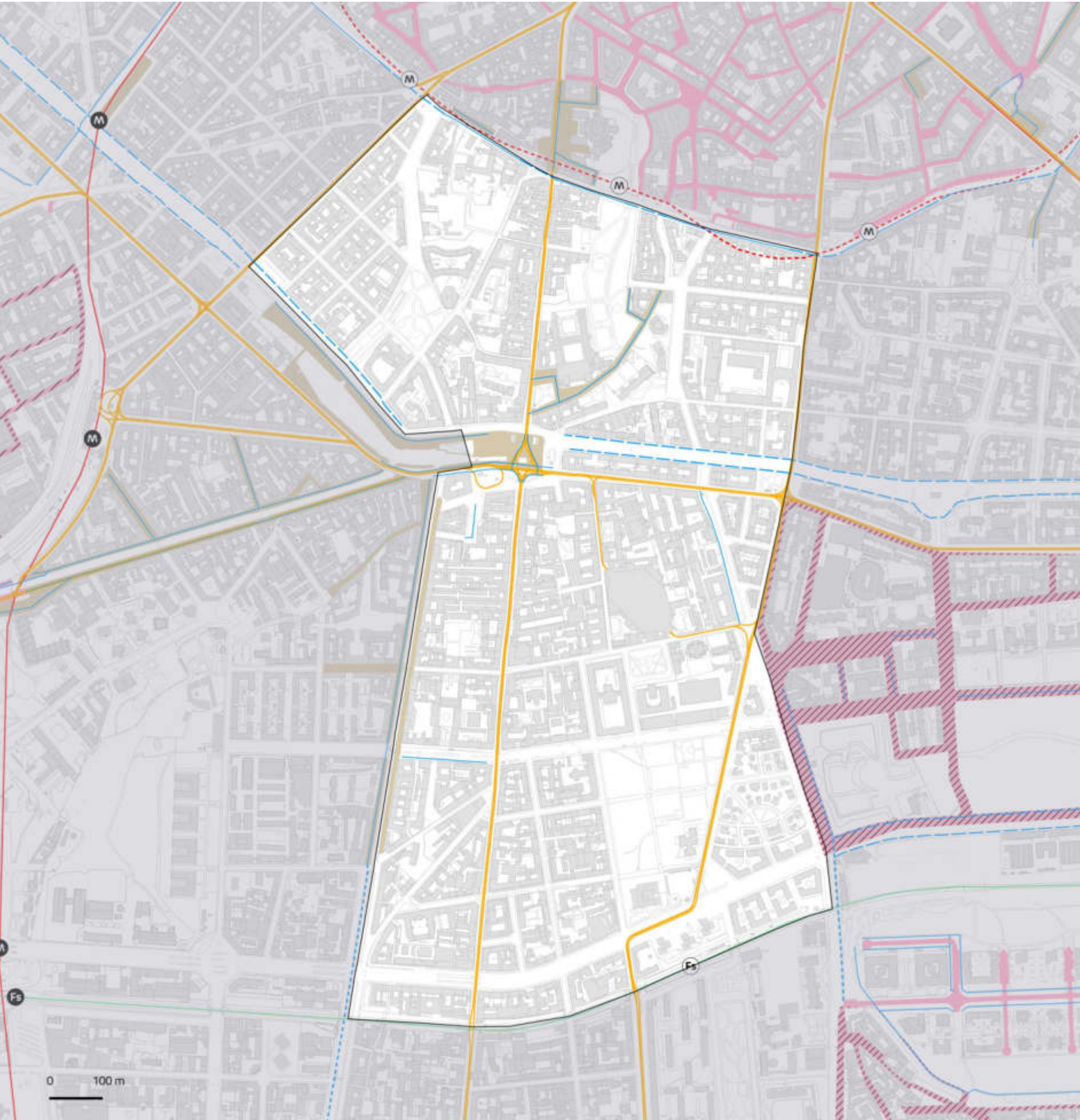
Opere pubbliche

ID	Nome
0	TRATTI TPL VIA GORIZIA-COL DI LANA-BLIGNY-SABOTINO
22	MS RESTAURO SCUOLA BRUNACCI
33	TEATRO I
62	INTERVENTI DI RIPRISTINO CONCA DI VIARENNA
85	CICLABILE TRA P.LE ABBIEGRASSO E GIAMBOLOGNA

- in programma

in corso

in esercizio
- Edifici pubblici
 - Luoghi di culto
 - Teatri e musei
 - Servizi abitativi
 - Viabilità
 - Ambiente
 - Scuole e biblioteche
 - Servizi sociali
 - Sport
 - Trasporto pubblico
 - Mobilità dolce
 - Piazza



NIL 06

P.ta Ticinese, Conca del Naviglio

Mobilità e Accessibilità

	Fermate rete metropolitana	Fermate rete ferroviaria	Rete ciclopedonale
In esercizio	0	0	2.185 m
In progetto (medio termine)	0	0	1.556 m
In programma (lungo termine)	0	1	0 m
			8 stazioni Bike sharing
17.640 m²			1.256.016 m²
Aree pedonali esistenti			Ambiti ad alta accessibilità
	868 m²		100,0%
	Zone 30 previste		Ambiti ad alta accessibilità in relazione alla superficie del NIL
6			
Parcheggi pubblici			

Rete metropolitana

- In esercizio
- In progetto
- In programma

Rete ferroviaria

- In esercizio
- In progetto
- In programma

Rete tramviaria

- In esercizio
- In progetto
- In programma

Rete ciclopedonale

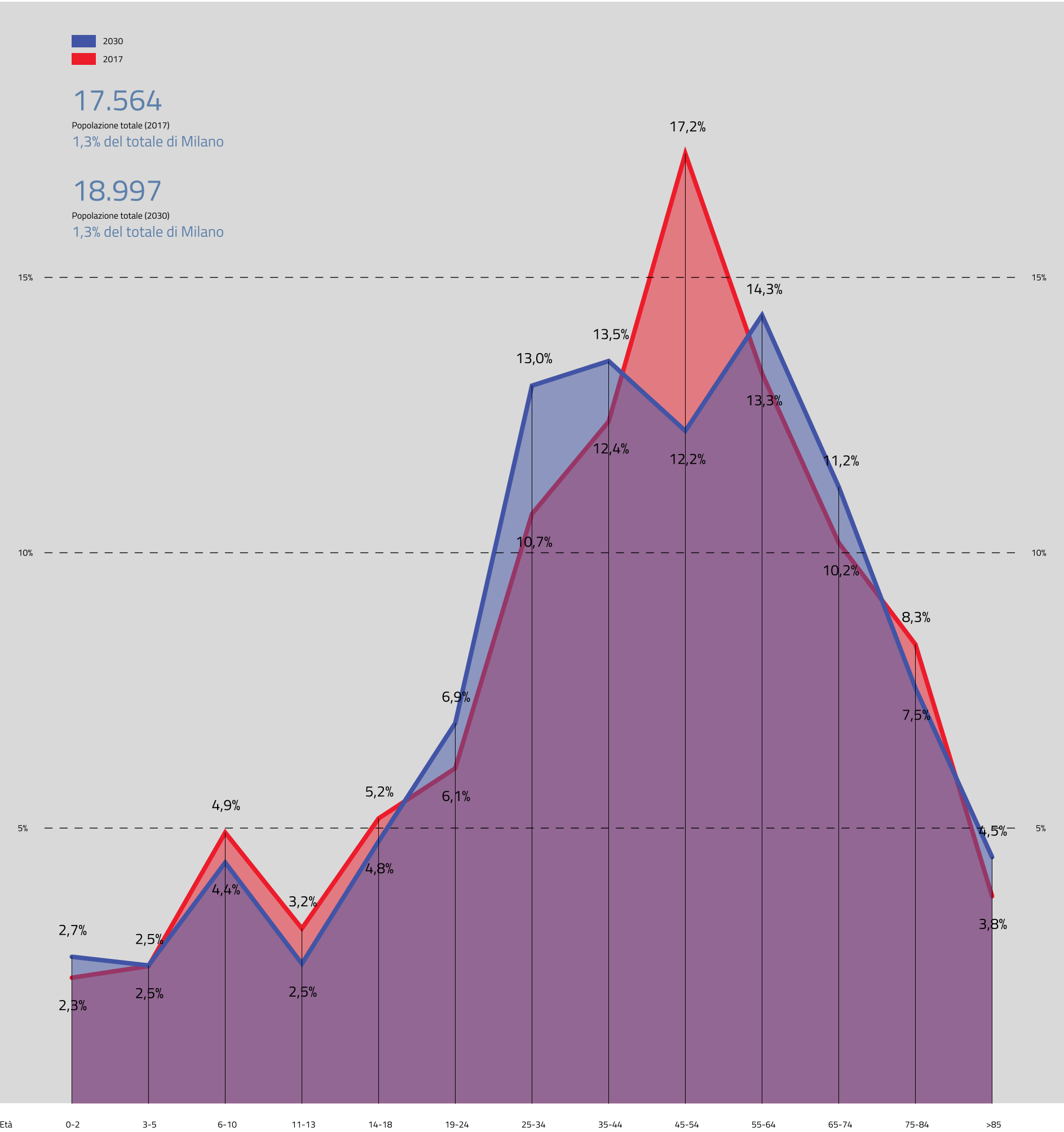
- In esercizio
- In progetto
- In programma

Aree pedonali

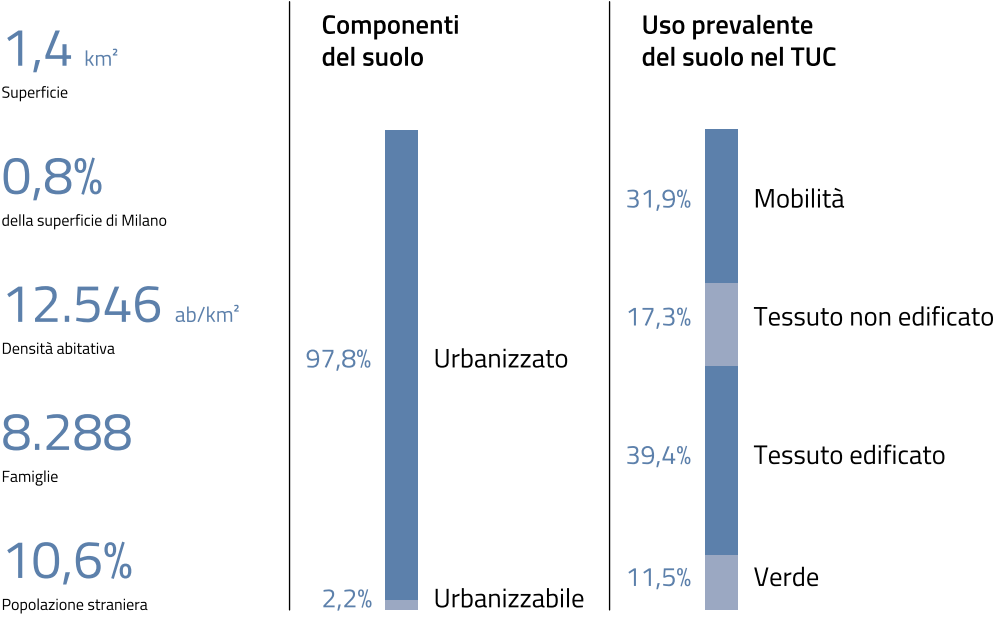
- Esistenti
- Previste

Zone 30

- Esistenti
- Previste



Dati socio-demografici



Componenti del suolo

Urbanizzato

Urbanizzabile

97,8%

2,2%

Uso prevalente del suolo nel TUC

Mobilità

Tessuto non edificato

Tessuto edificato

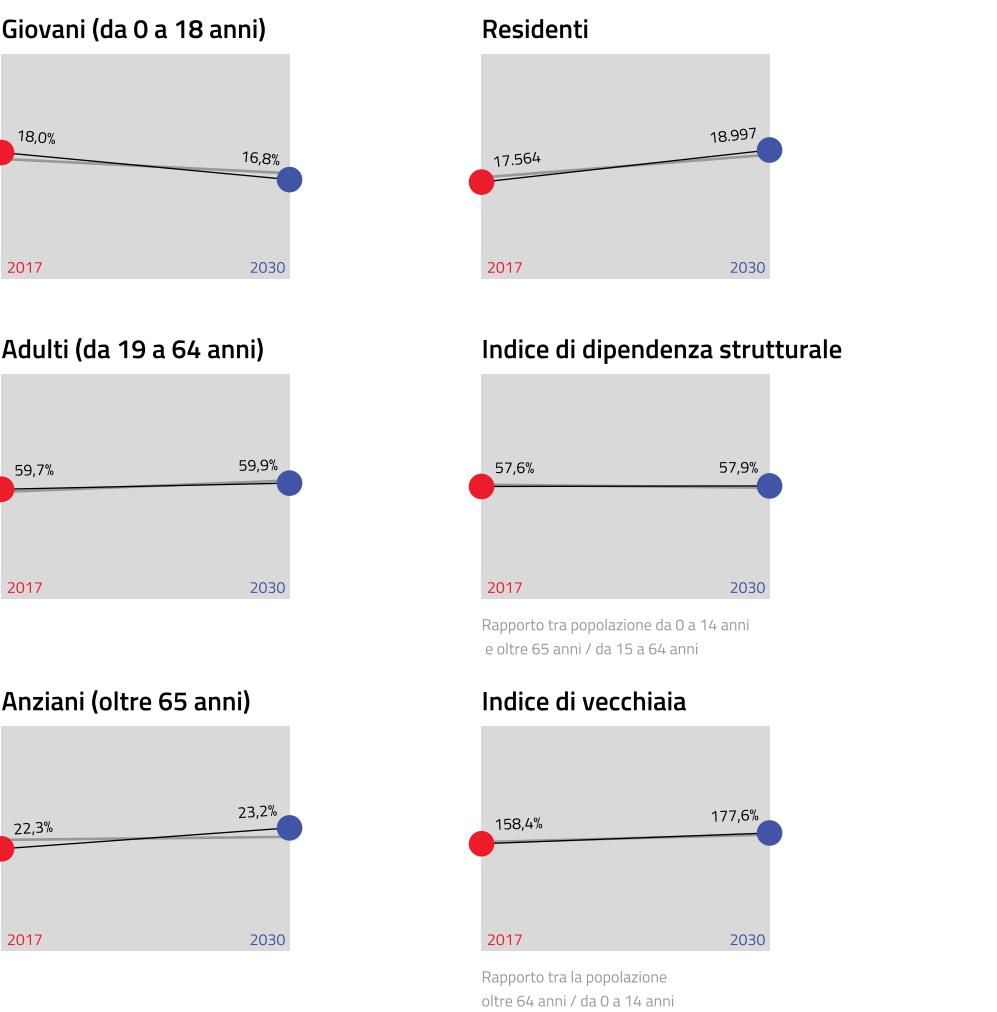
Verde

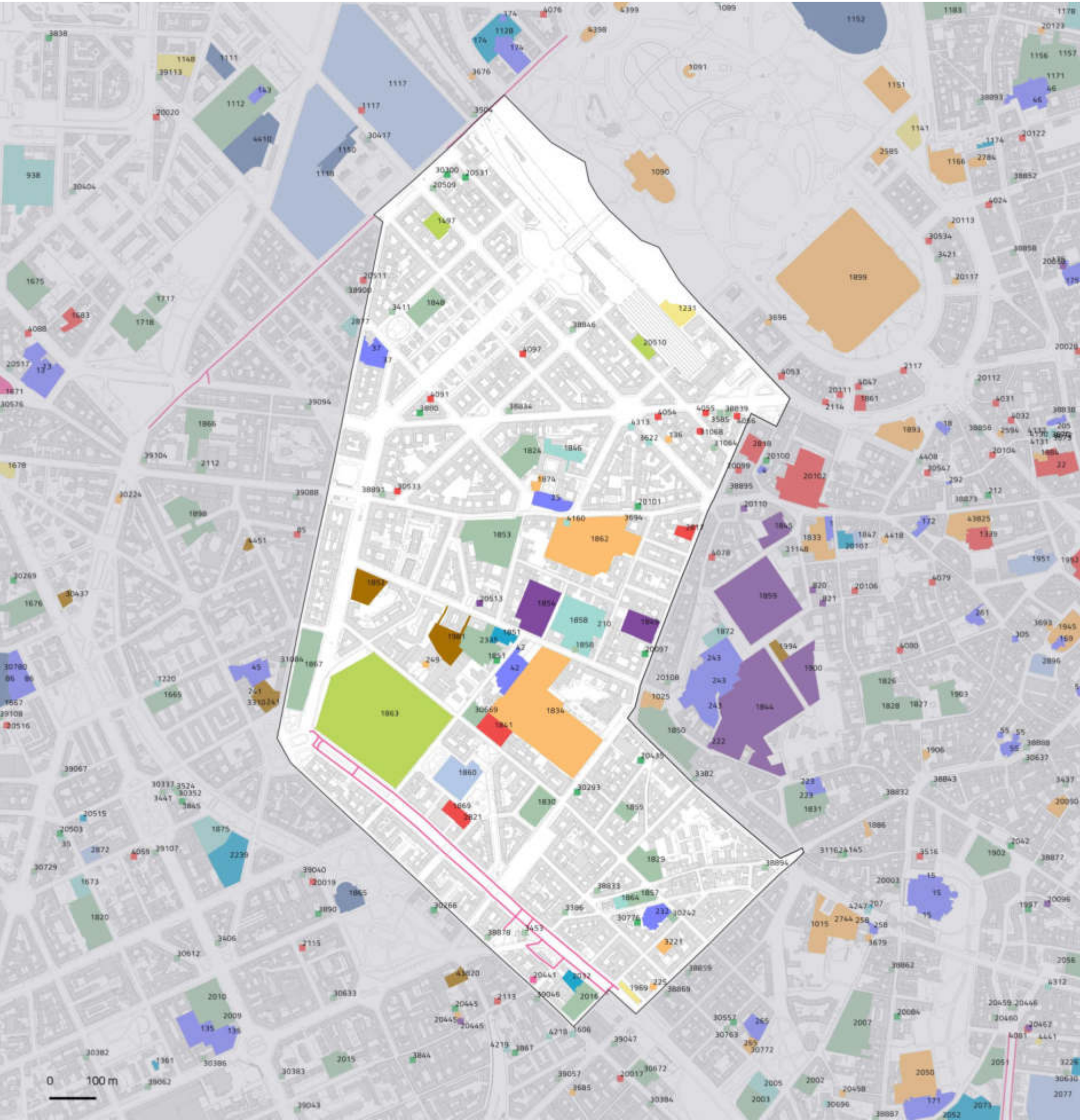
31,9%

17,3%

39,4%

11,5%

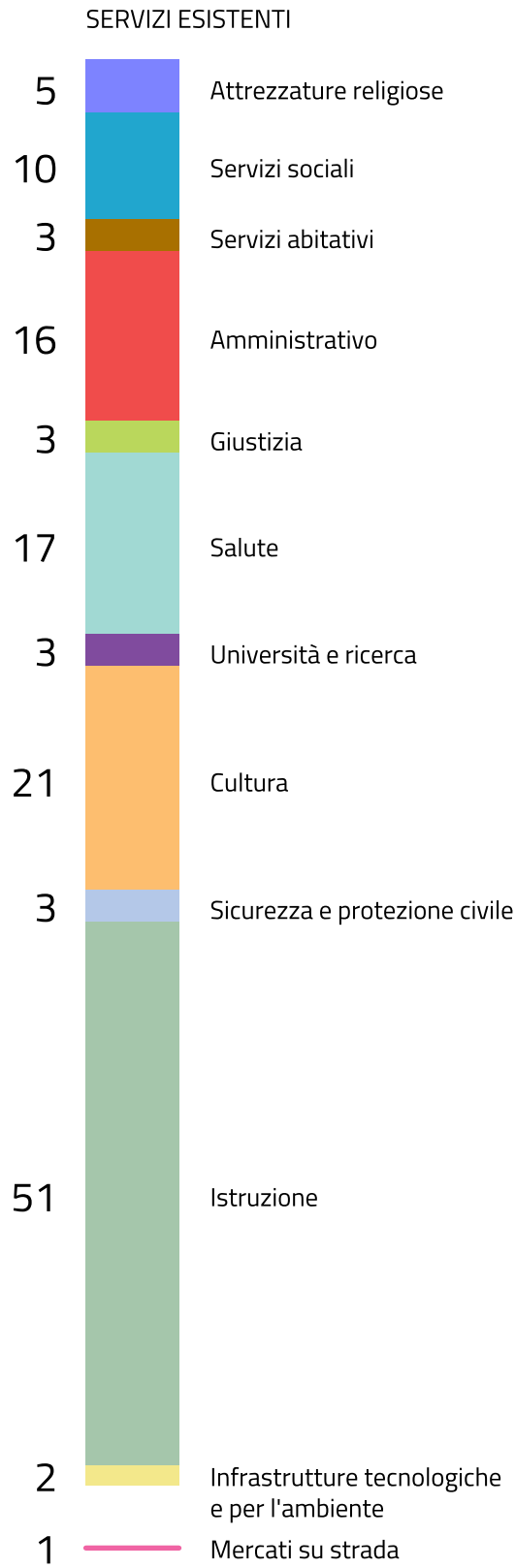




NIL 07

Magenta, S. Vittore

Dotazione dei servizi esistenti



Magenta, S. Vittore

Il sistema del verde e delle acque

VERDE ESISTENTE

73.231 m²

Verde urbano complessivo

64,7% – 47.384 m² esistente

35,3% – 25.847 m² ambientale

28

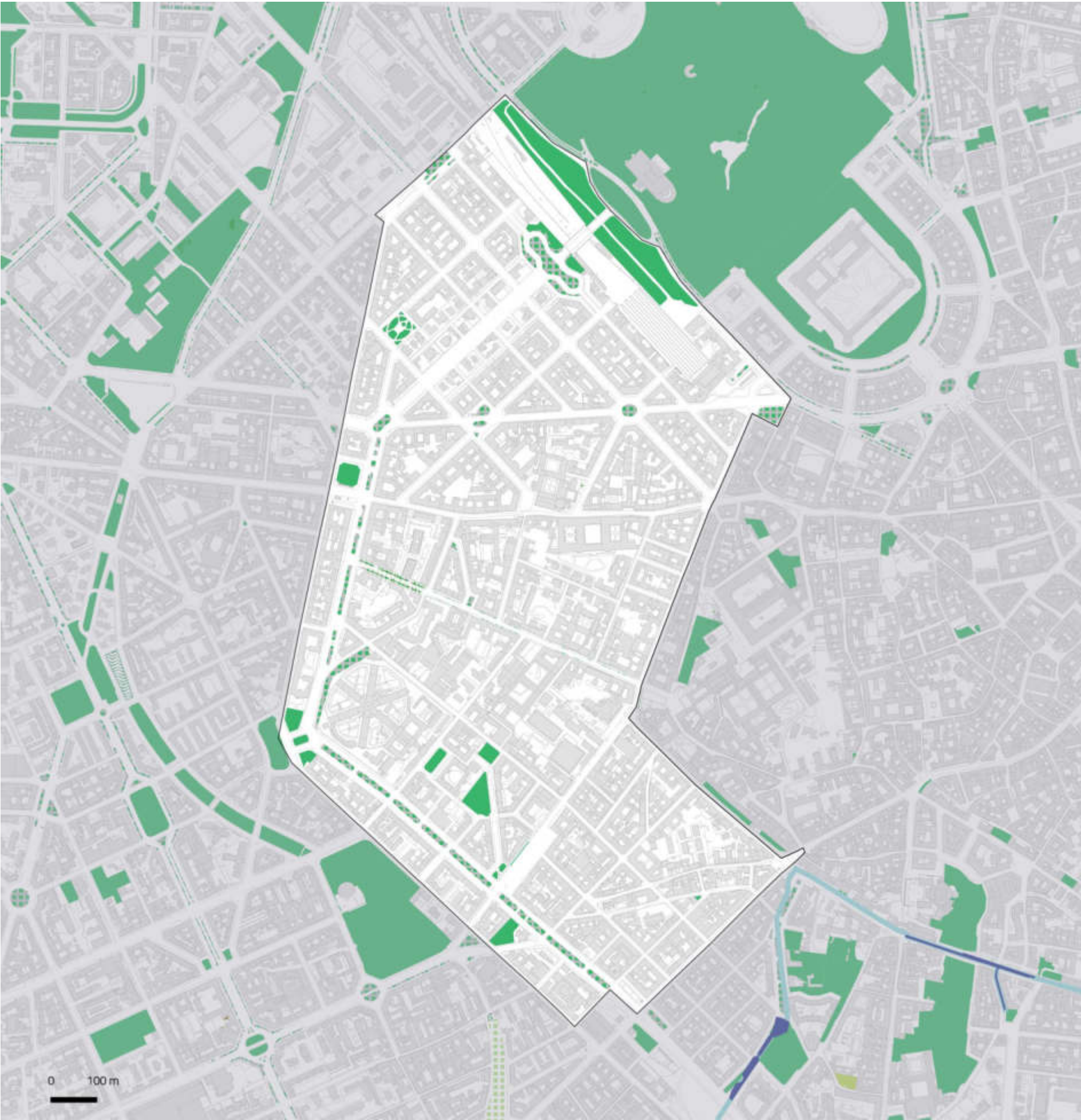
Alberi monumentali

2.090

Alberi

8.005

Filari



- Verde urbano esistente

Verde ambientale

Alberi monumentali

Aree destinate all'agricoltura

Parco Regionale

Aree boscate

Giardini condivisi

Orti urbani

Verde di nuova previsione
- Nuovi boschi

Nuovi parchi urbani

Piantumazioni previste

Proposta perimetro PASM

PLIS Media Valle del Lambro

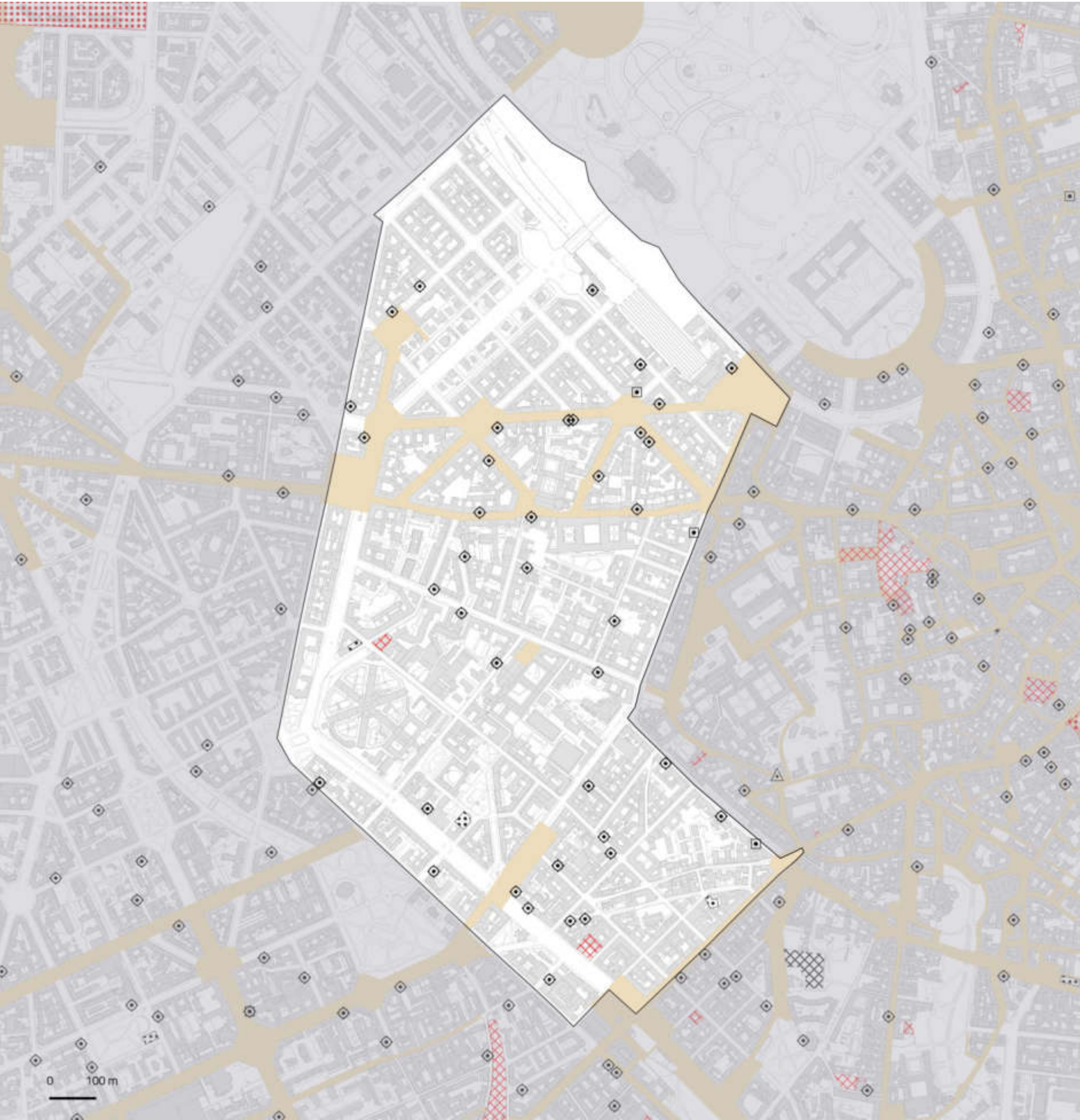
Proposta PLIS Martesana

Parco Agricolo Ticinello

Tracciato riapertura Navigli

Reticolo idrico

Progetto riapertura Navigli



NIL 07

Magenta, S. Vittore

Rigenerazione e trasformazione

0 m²

Norme transitorie
in attuazione

AREE SOTTOPOSTE A NORMA TRANSITORIA – IN PREVISIONE

2.647,5 m²

Norme transitorie
non attuate

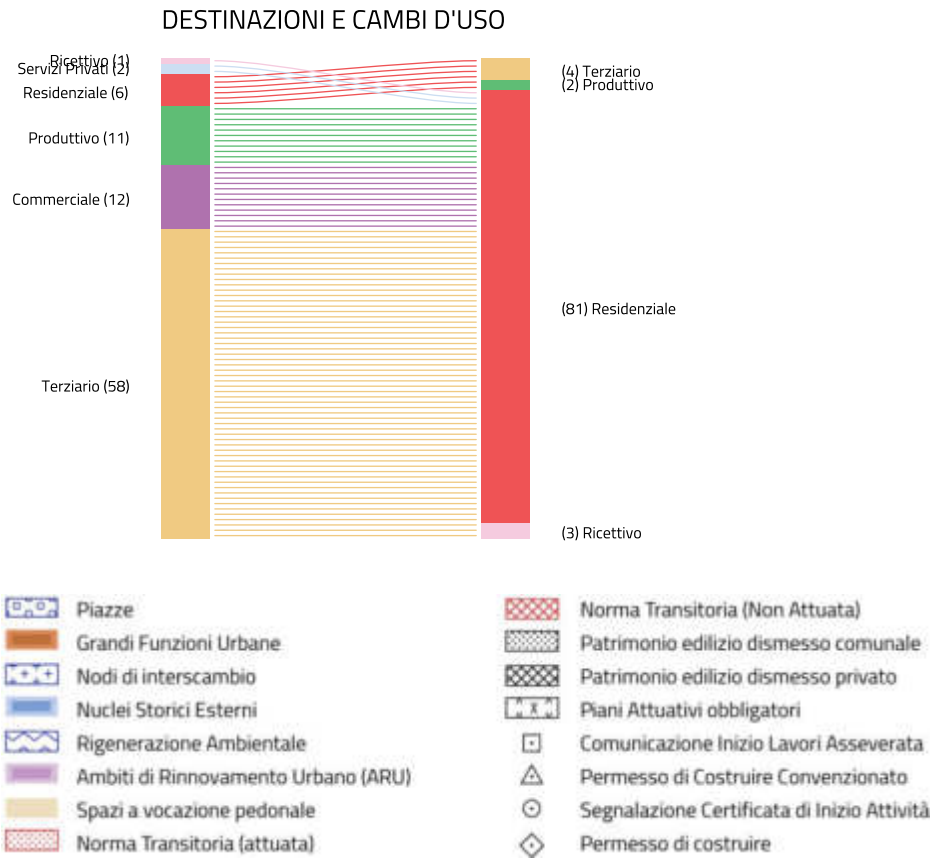
VALORI TOTALI

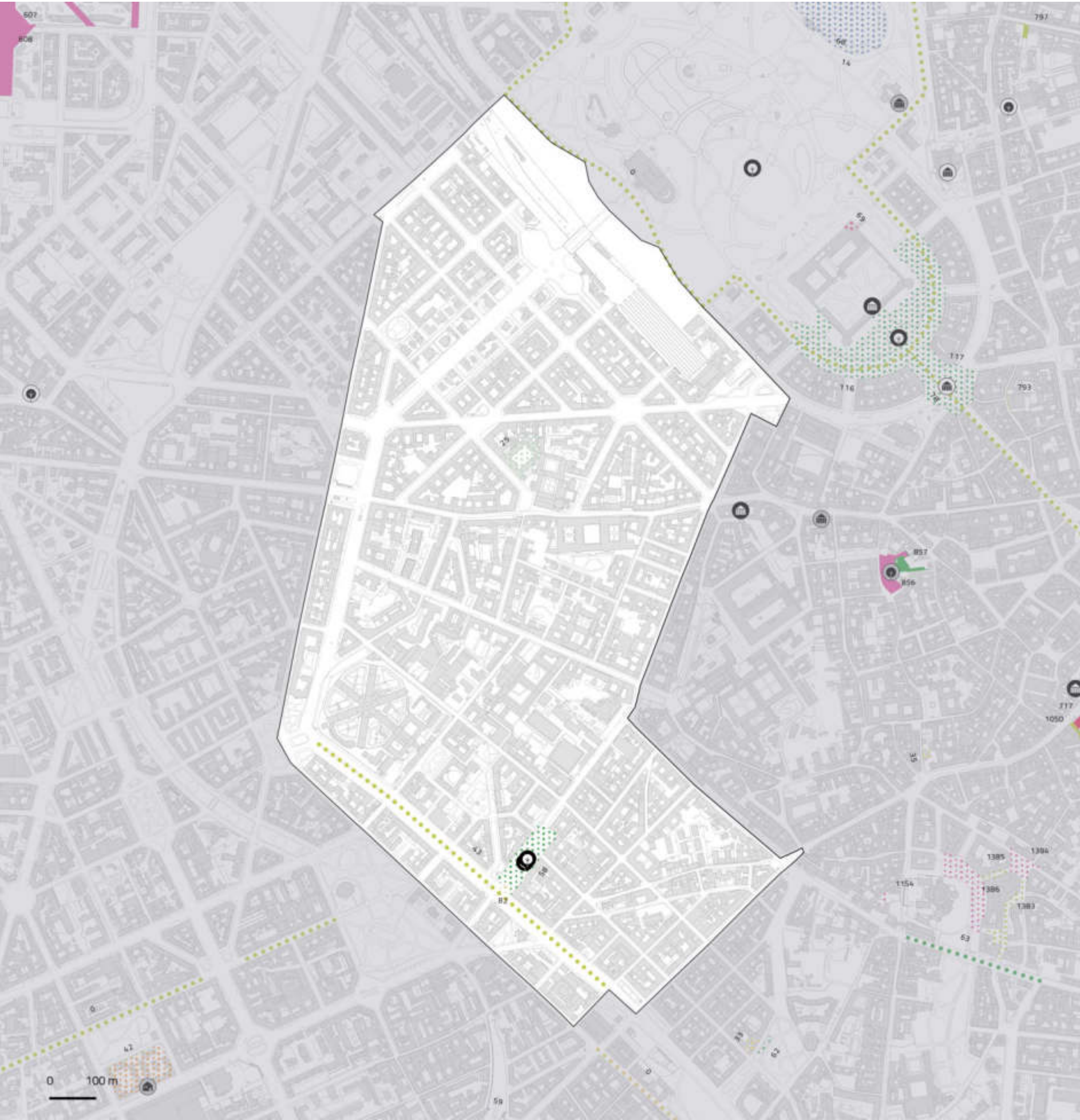
2.647,5 m²

Norme transitorie

0,2%

Superficie del NIL





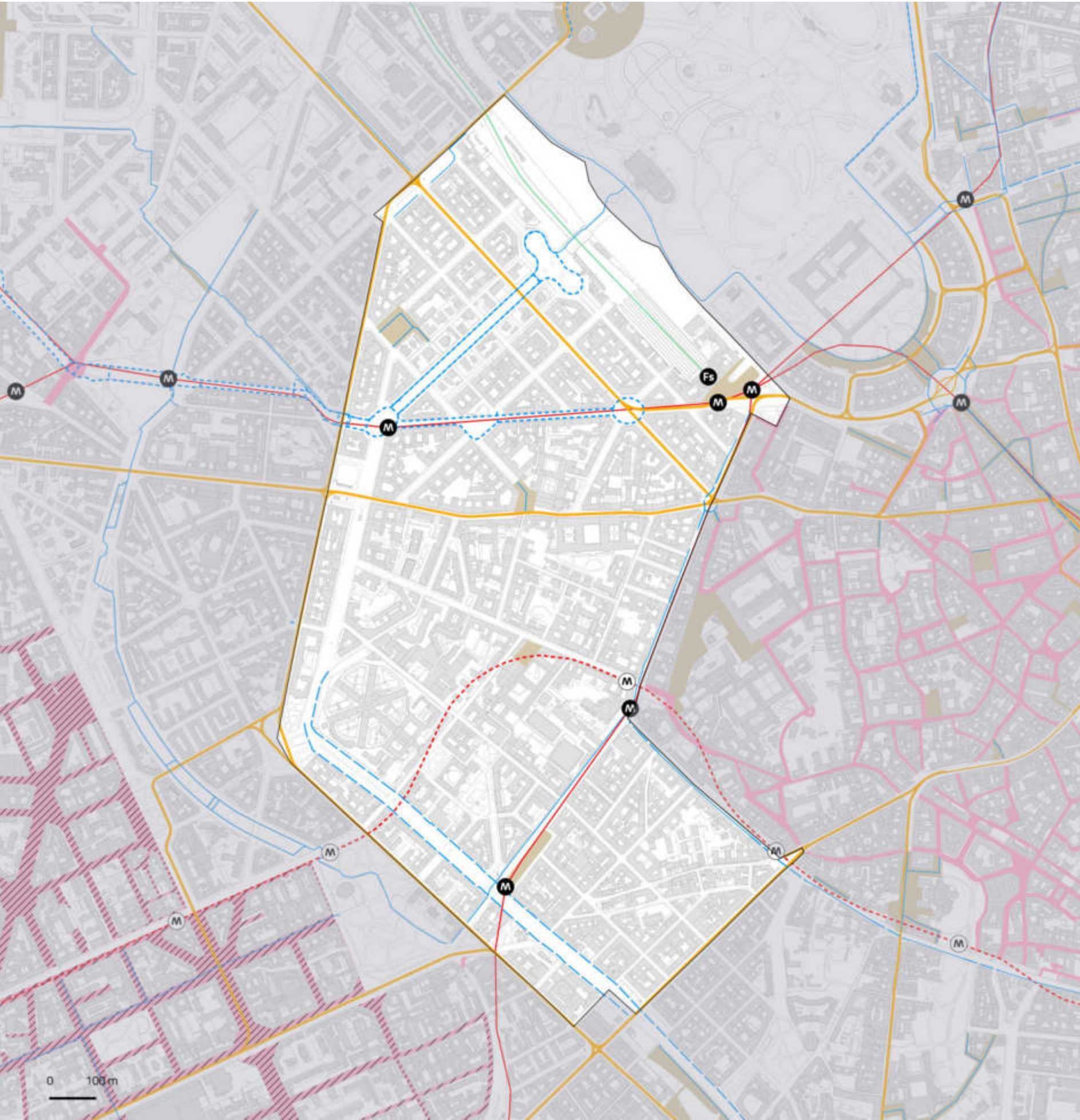
NIL 07

Magenta, S. Vittore

Opere pubbliche

ID	Nome
25	RESTAURO SCUOLA RUFFINI
58	PIAZZA SANT'AGOSTINO
82	POZZO AGGOTTAMENTO STAZIONE S. AGOSTINO
93	RIQUALIFICAZIONE VIALE PAPINIANO

- in programma
- in corso
- in esercizio
- Edifici pubblici
- Luoghi di culto
- Teatri e musei
- Servizi abitativi
- Viabilità
- Ambiente
- Scuole e biblioteche
- Servizi sociali
- Sport
- Trasporto pubblico
- Mobilità dolce
- Piazza



NIL 07

Magenta, S. Vittore

Mobilità e Accessibilità

	Fermate rete metropolitana	Fermate rete ferroviaria	Rete ciclopeditonale
In esercizio	5	1	3.107 m
In progetto (medio termine)	0	0	2.364 m
In programma (lungo termine)	1	0	2.857 m
			11 stazioni Bike sharing
16.139 m²	89 m²	1.391.201 m²	
Aree pedonali esistenti	Zone 30 esistenti	Ambiti ad alta accessibilità	
		100,0%	
		Ambiti ad alta accessibilità in relazione alla superficie del NIL	
10			
Parcheggi pubblici			

Rete metropolitana

- In esercizio
- In progetto
- In programma

Rete ferroviaria

- In esercizio
- In progetto
- In programma

Rete tramviaria

- In esercizio
- In progetto
- In programma

Rete ciclopeditonale

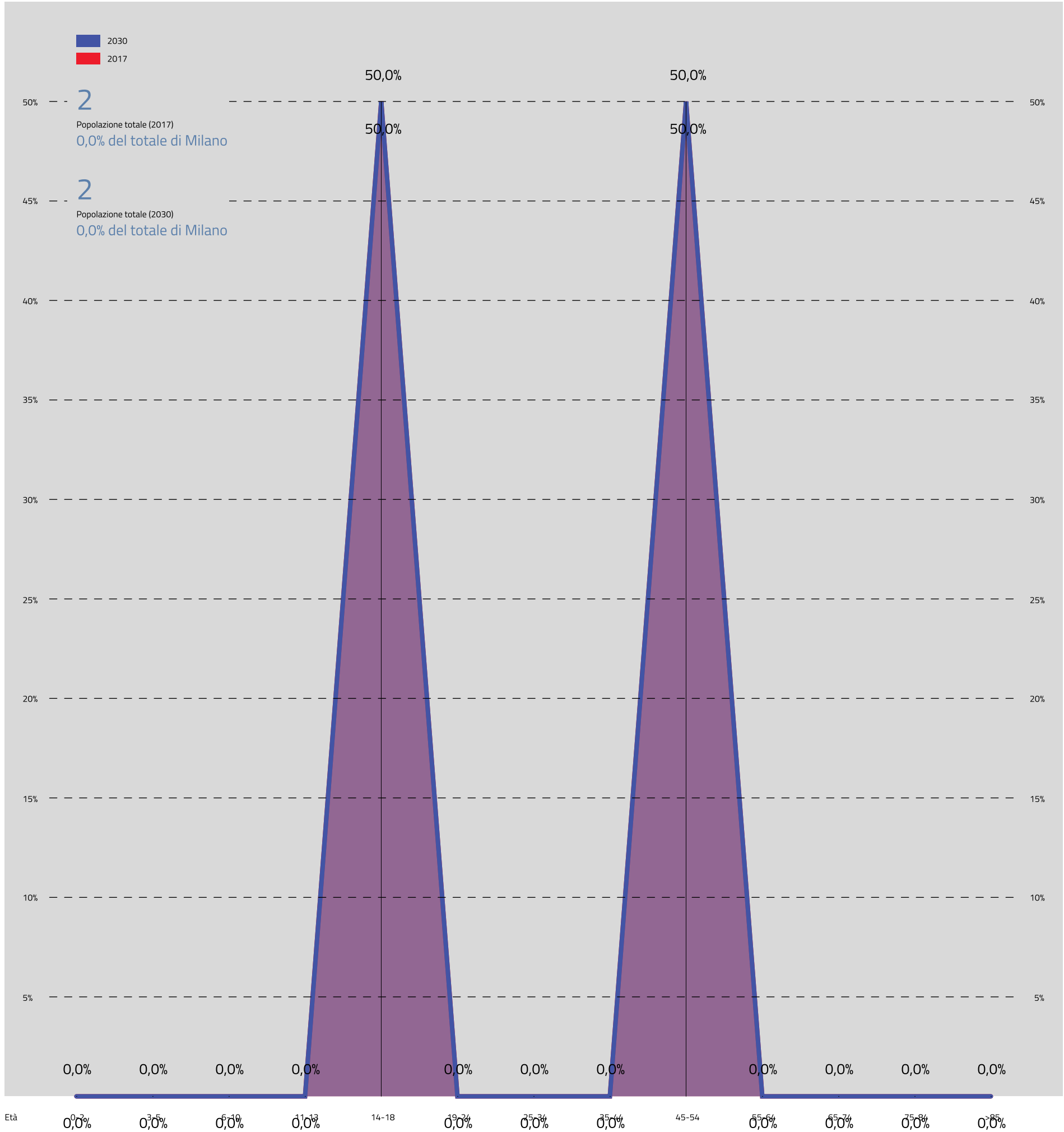
- In esercizio
- In progetto
- In programma

Aree pedonali

- Esistenti
- Previste

Zone 30

- Esistenti
- Previste



NIL 08

Parco Sempione



Dati socio-demografici

0,5 km²
Superficie

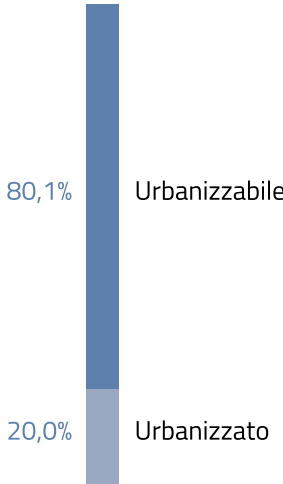
0,3%
della superficie di Milano

4 ab/km²
Densità abitativa

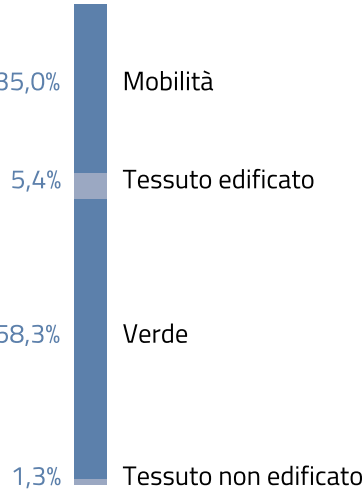
1
Famiglie

0,0%
Popolazione straniera

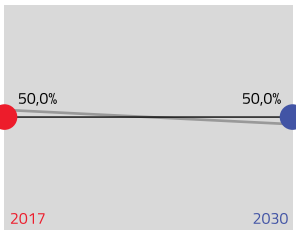
Componenti del suolo




Uso prevalente del suolo nel TUC




Giovani (da 0 a 18 anni)



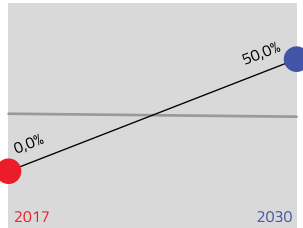
Residenti



Adulti (da 19 a 64 anni)




Indice di dipendenza strutturale



Rapporto tra popolazione da 0 a 14 anni
e oltre 65 anni / da 15 a 64 anni

Anziani (oltre 65 anni)



Parco Sempione

Il sistema del verde e delle acque

VERDE ESISTENTE

355.951 m²

Verde urbano complessivo

97,9% – 348.552 m² esistente
2,1% – 7.399 m² ambientale

5

Alberi monumentali

3.295

Alberi

2.799

Filari

- Verde urbano esistente

Verde ambientale

Alberi monumentali

Aree destinate all'agricoltura

Parco Regionale

Aree boscate

Giardini condivisi

Orti urbani

Verde di nuova previsione
- Nuovi boschi

Nuovi parchi urbani

Piantumazioni previste

Proposta perimetro PASM

PLIS Media Valle del Lambro

Proposta PLIS Martesana

Parco Agricolo Ticinello

Tracciato riapertura Navigli

Reticolo idrico

Progetto riapertura Navigli

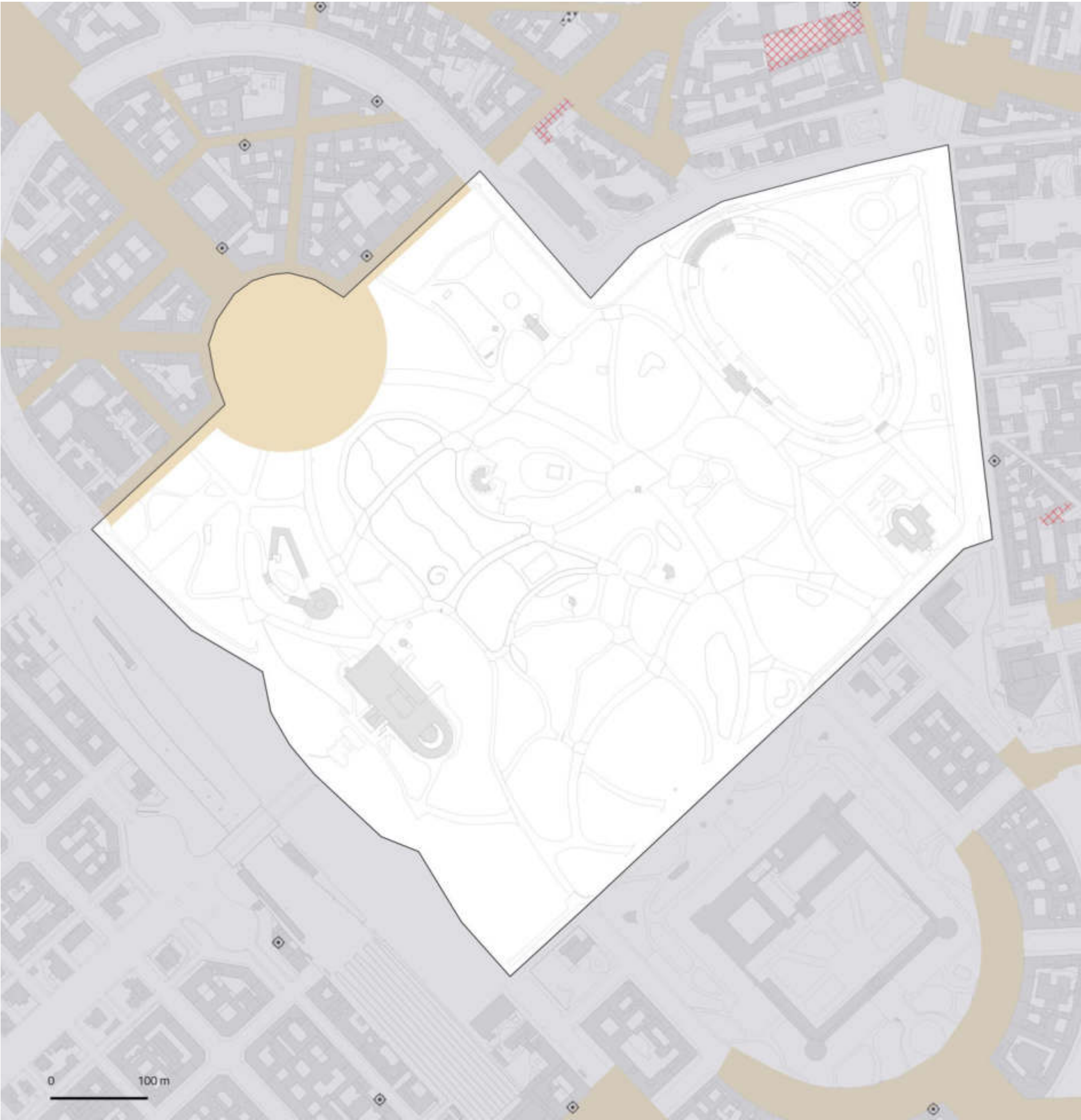
0 100 m

Parco Sempione

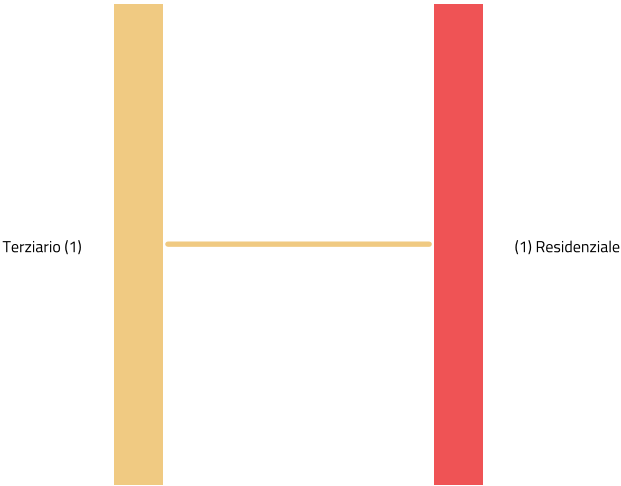
Rigenerazione e trasformazione

0 m²
Norme transitorie
in attuazione

0 m²
Norme transitorie
non attuate



DESTINAZIONI E CAMBI D'USO



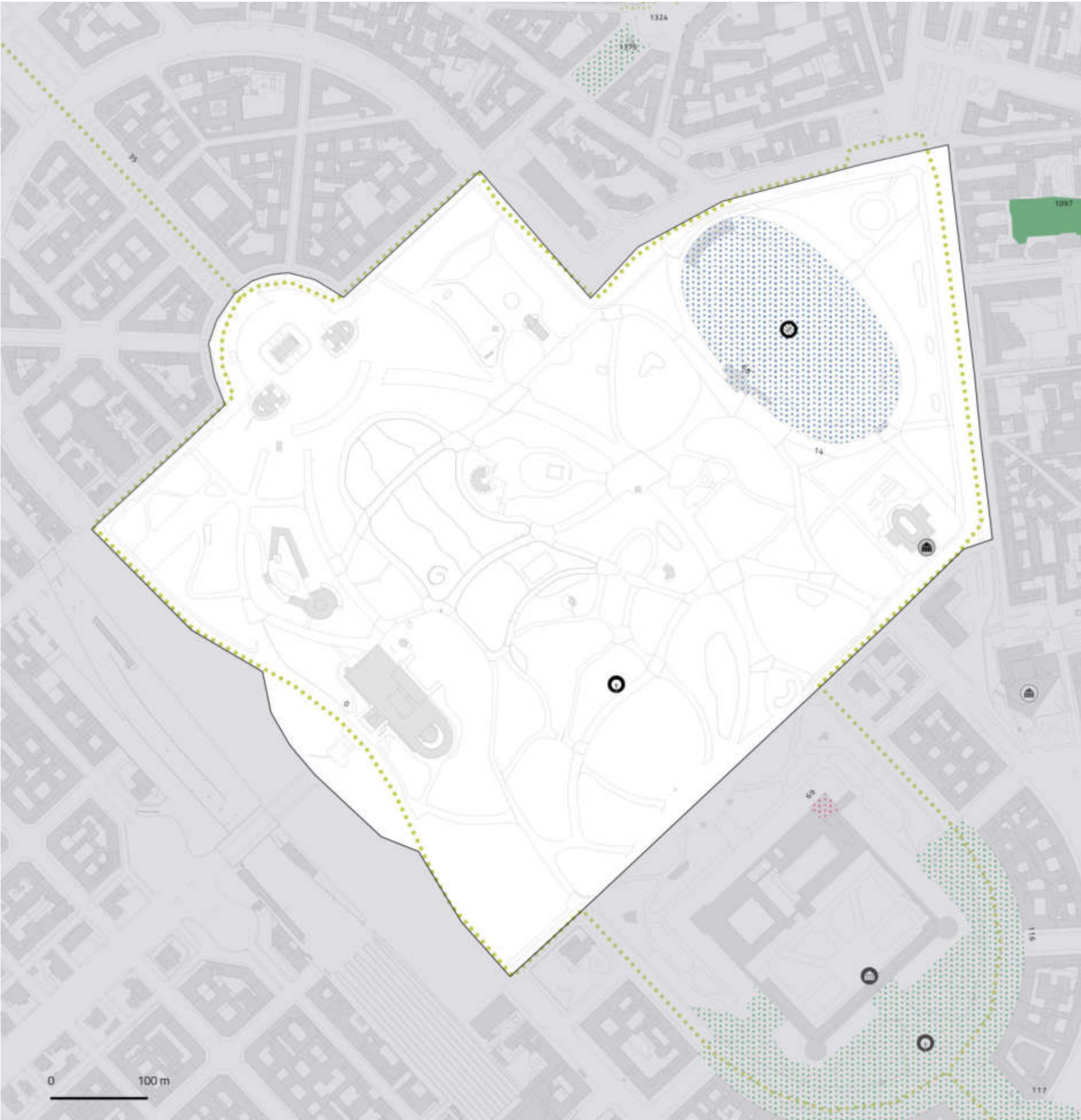
- | | |
|---|---|
|  Piazze |  Norma Transitoria (Non Attuata) |
|  Grandi Funzioni Urbane |  Patrimonio edilizio dismesso comunale |
|  Nodi di interscambio |  Patrimonio edilizio dismesso privato |
|  Nuclei Storici Esterni |  Piani Attuativi obbligatori |
|  Rigenerazione Ambientale |  Comunicazione Inizio Lavori Asseverata |
|  Ambiti di Rinnovamento Urbano (ARU) |  Permesso di Costruire Convenzionato |
|  Spazi a vocazione pedonale |  Segnalazione Certificata di Inizio Attività |
|  Norma Transitoria (attuata) |  Permesso di costruire |

NIL 08

Parco Sempione

Opere pubbliche

ID	Nome
0	MOBILITA' CICLISTICA DUOMO-PORTA SEMPIONE
14	ILLUMINAZIONE ARENA CIVICA GIANNI BRERA
65	ITINERARIO CICLABILE EUROVELO 5
68	PISTA DI ATLETICA- ARENA CIVICA



- in programma

in corso

in esercizio
- Edifici pubblici

Luoghi di culto

Teatri e musei

Servizi abitativi

Viabilità

Ambiente

Scuole e biblioteche

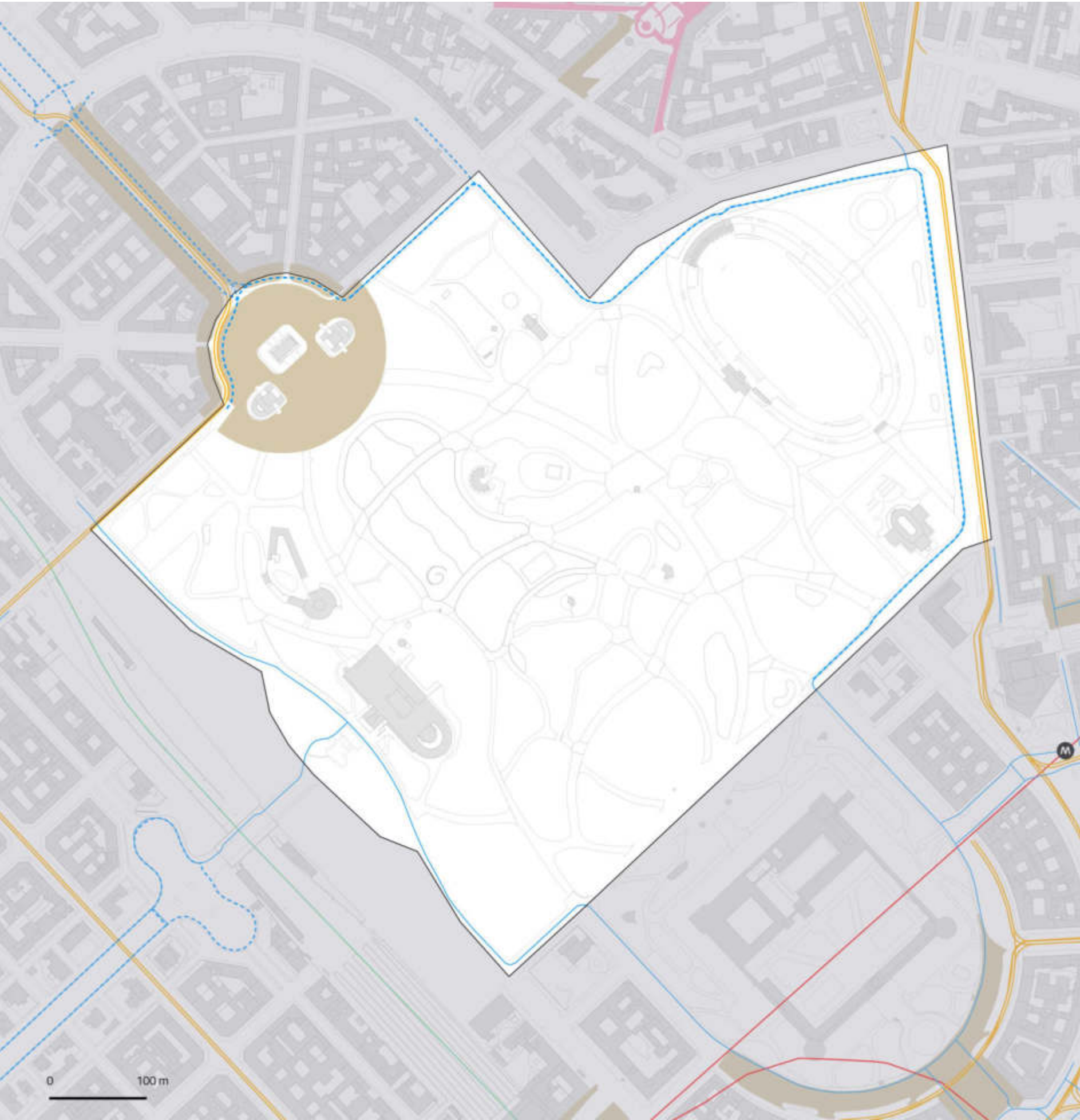
Servizi sociali

Sport

Trasporto pubblico

Mobilità dolce

Piazza



NIL 08

Parco Sempione

Mobilità e Accessibilità

	Fermate rete metropolitana	Fermate rete ferroviaria	Rete ciclopedonale
In esercizio	0	0	2.149 m
In progetto (medio termine)	0	0	0 m
In programma (lungo termine)	0	0	1.609 m
			6 stazioni Bike sharing

21.174 m²

Aree pedonali esistenti

470.795 m²

Ambiti ad alta accessibilità

100,0%

Ambiti ad alta accessibilità in relazione alla superficie del NIL

1

Parcheggi pubblici

Rete metropolitana

- In esercizio
- In progetto
- In programma

Rete tramviaria

- In esercizio
- In progetto
- In programma

Aree pedonali

- Esistenti
- Previste

Rete ferroviaria

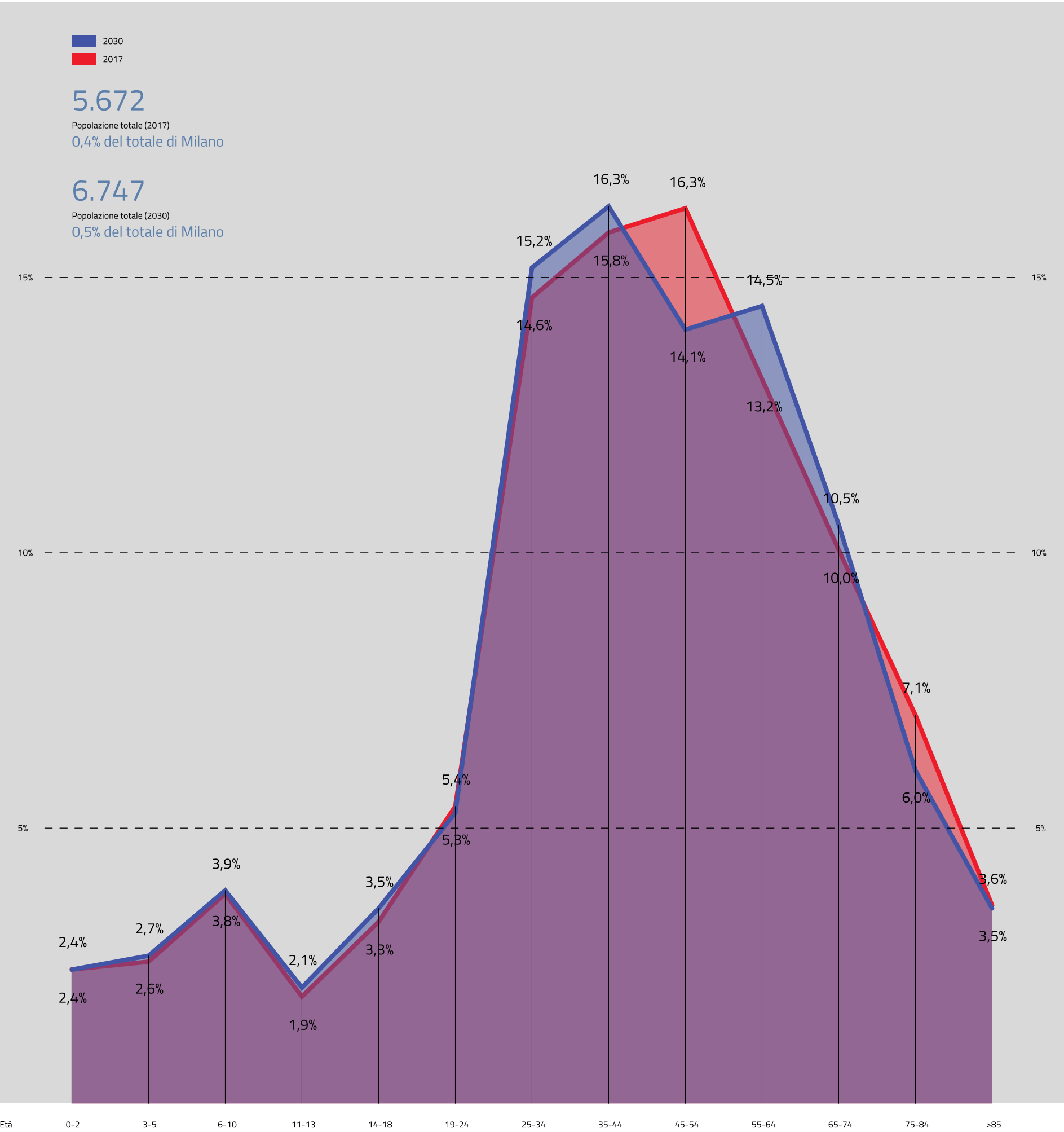
- In esercizio
- In progetto
- In programma

Rete ciclopedonale

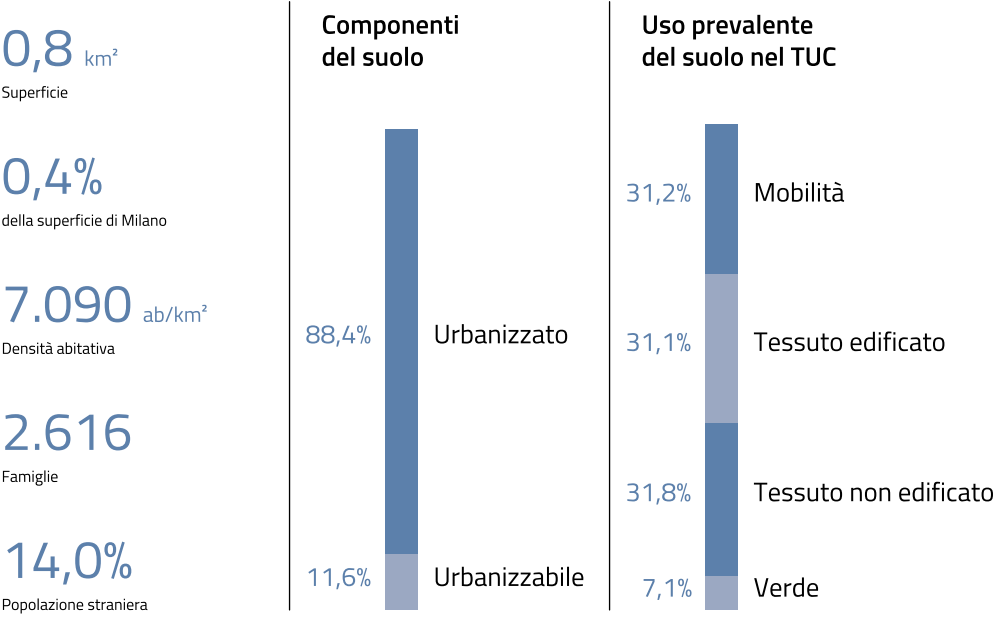
- In esercizio
- In progetto
- In programma

Zone 30

- Esistenti
- Previste



Dati socio-demografici



88,4%

Urbanizzato

11,6%

Urbanizzabile

31,2%

Mobilità

31,1%

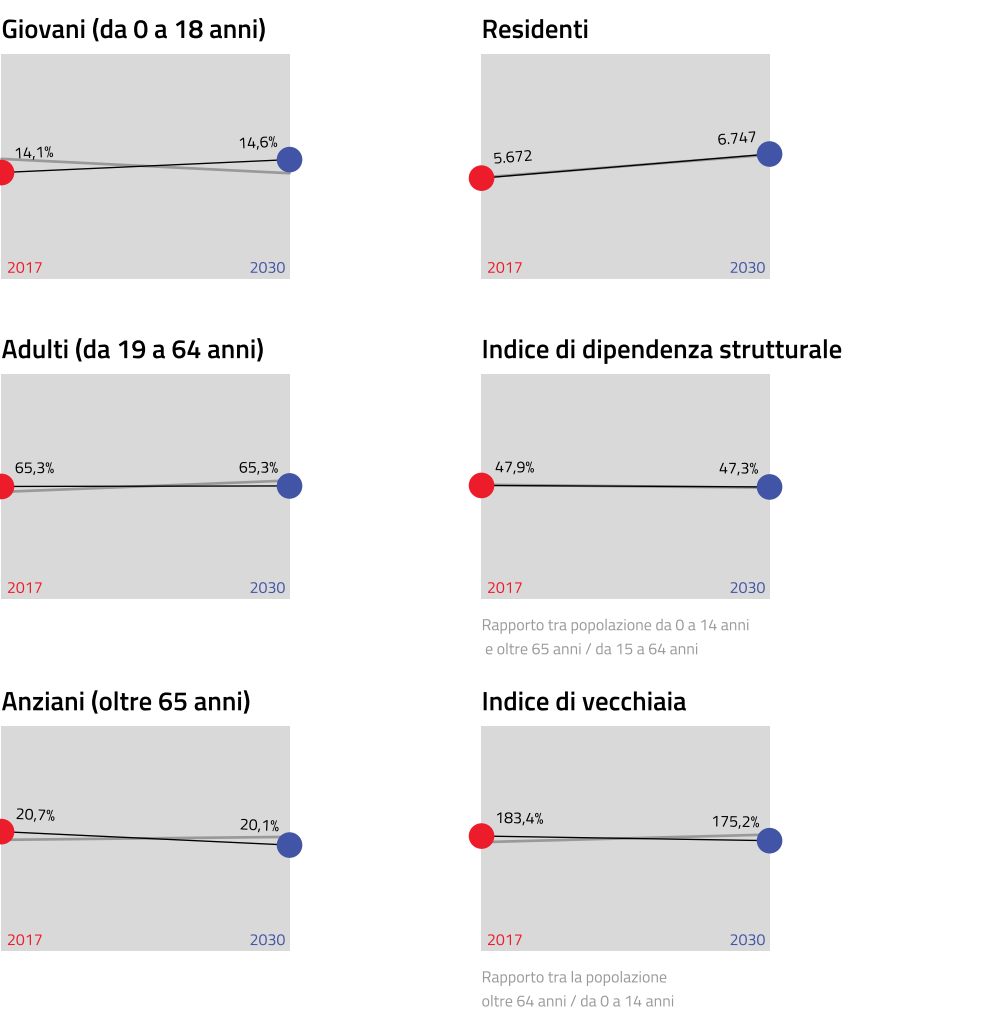
Tessuto edificato

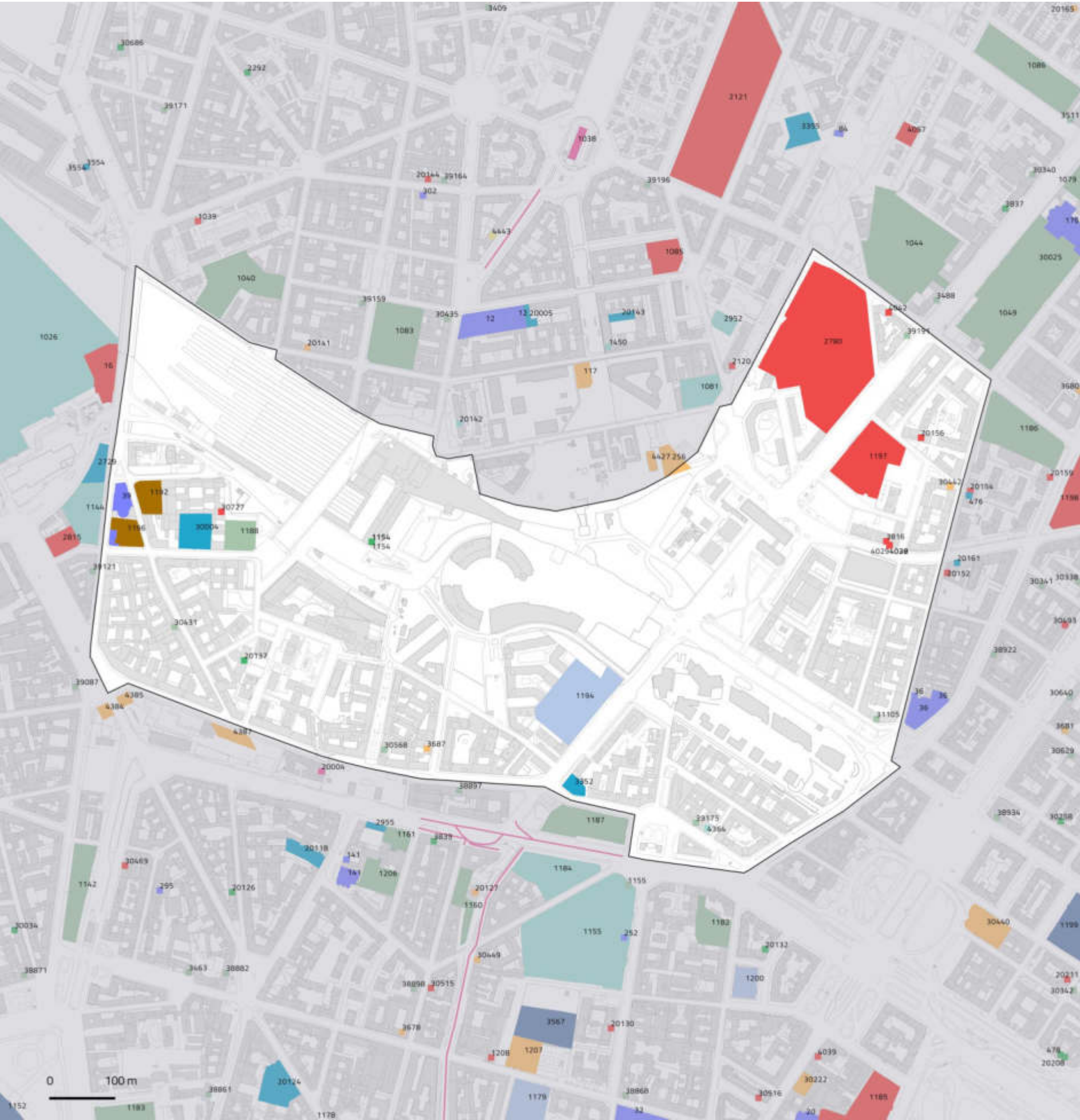
31,8%

Tessuto non edificato

7,1%

Verde

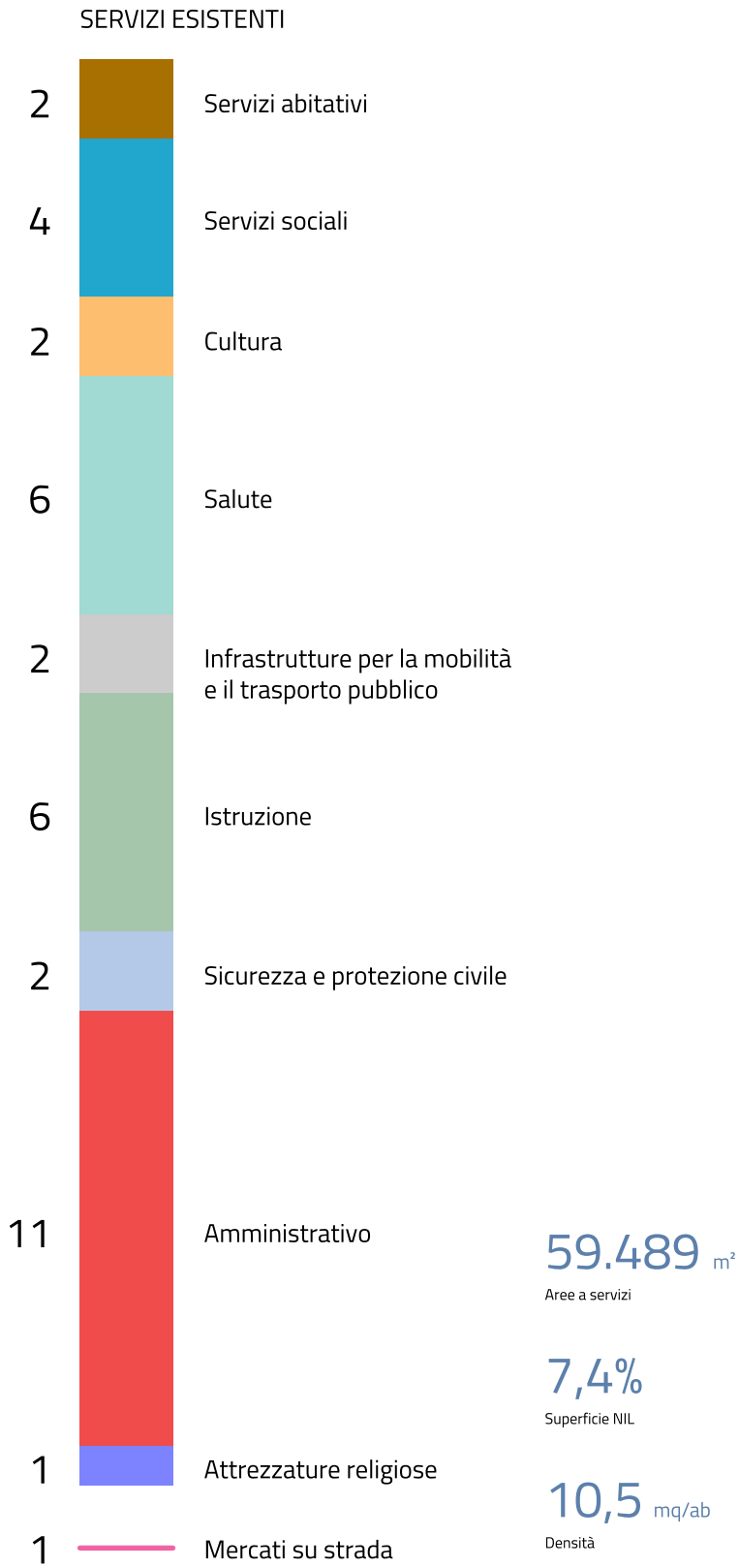




NIL 09

P.ta Garibaldi, P.ta Nuova

Dotazione dei servizi esistenti



P.ta Garibaldi, P.ta Nuova

Il sistema del verde e delle acque

VERDE ESISTENTE

97.993 m²

Verde urbano complessivo

93,2% – 91.352 m² esistente
6,8% – 6.641 m² ambientale

2

Alberi monumentali

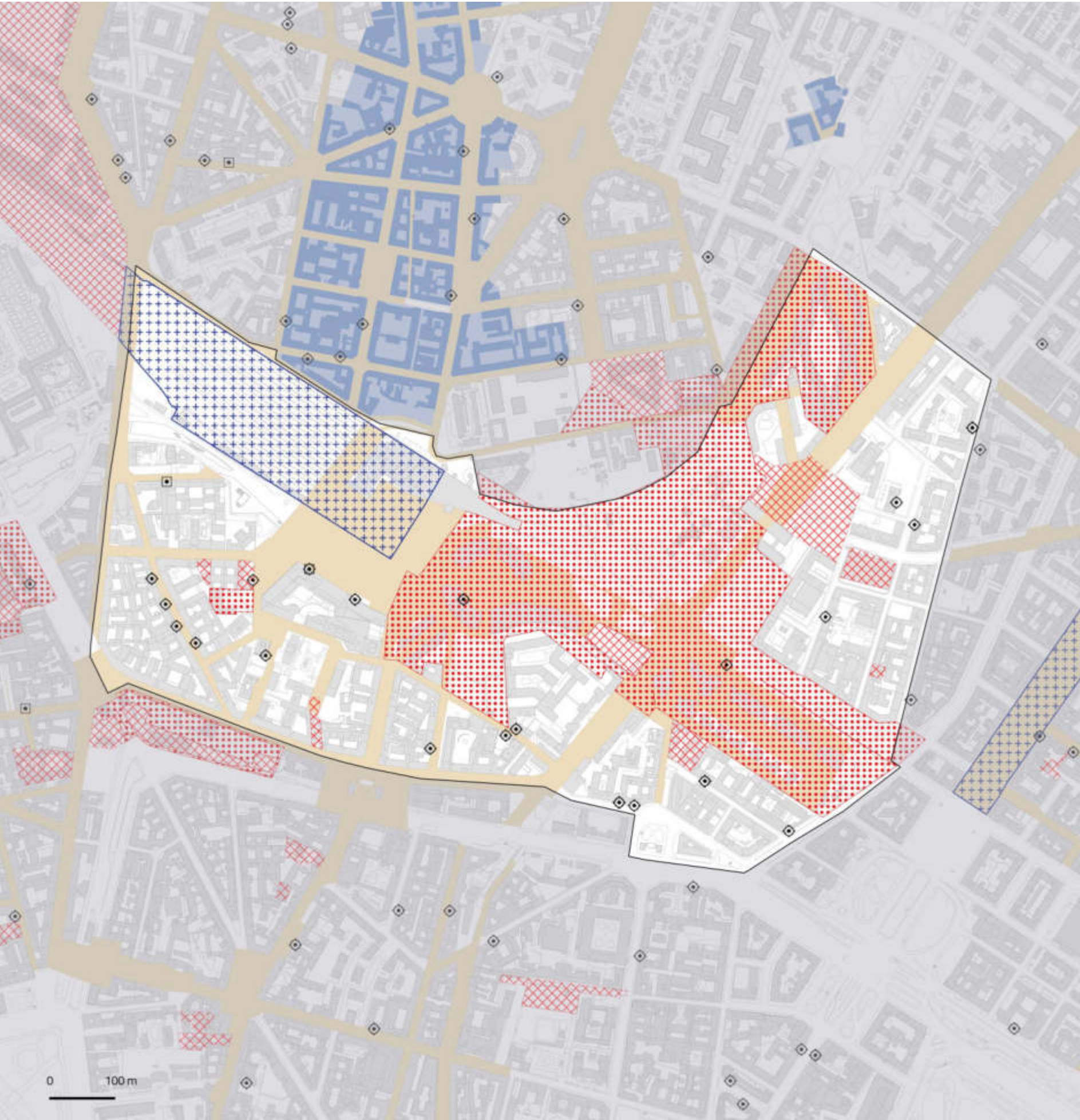
1.917

Alberi

781

Filari





NIL 09

P.ta Garibaldi, P.ta Nuova

Rigenerazione e trasformazione

AREE SOTTOPOSTE A NORMA TRANSITORIA – IN ATTUAZIONE



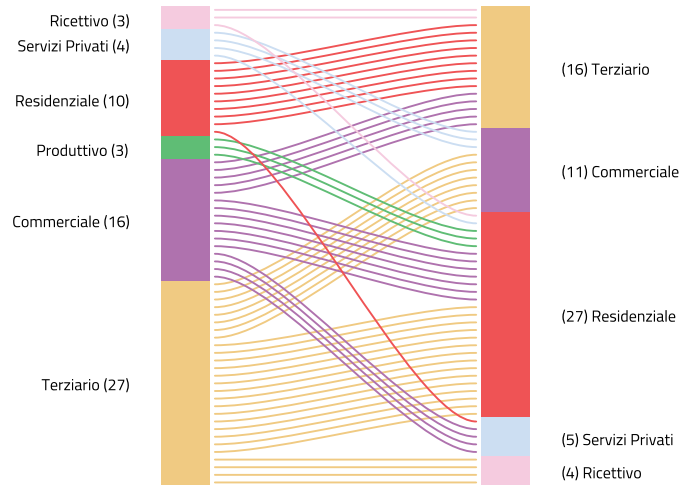
AREE SOTTOPOSTE A NORMA TRANSITORIA – IN PREVISIONE



VALORI TOTALI

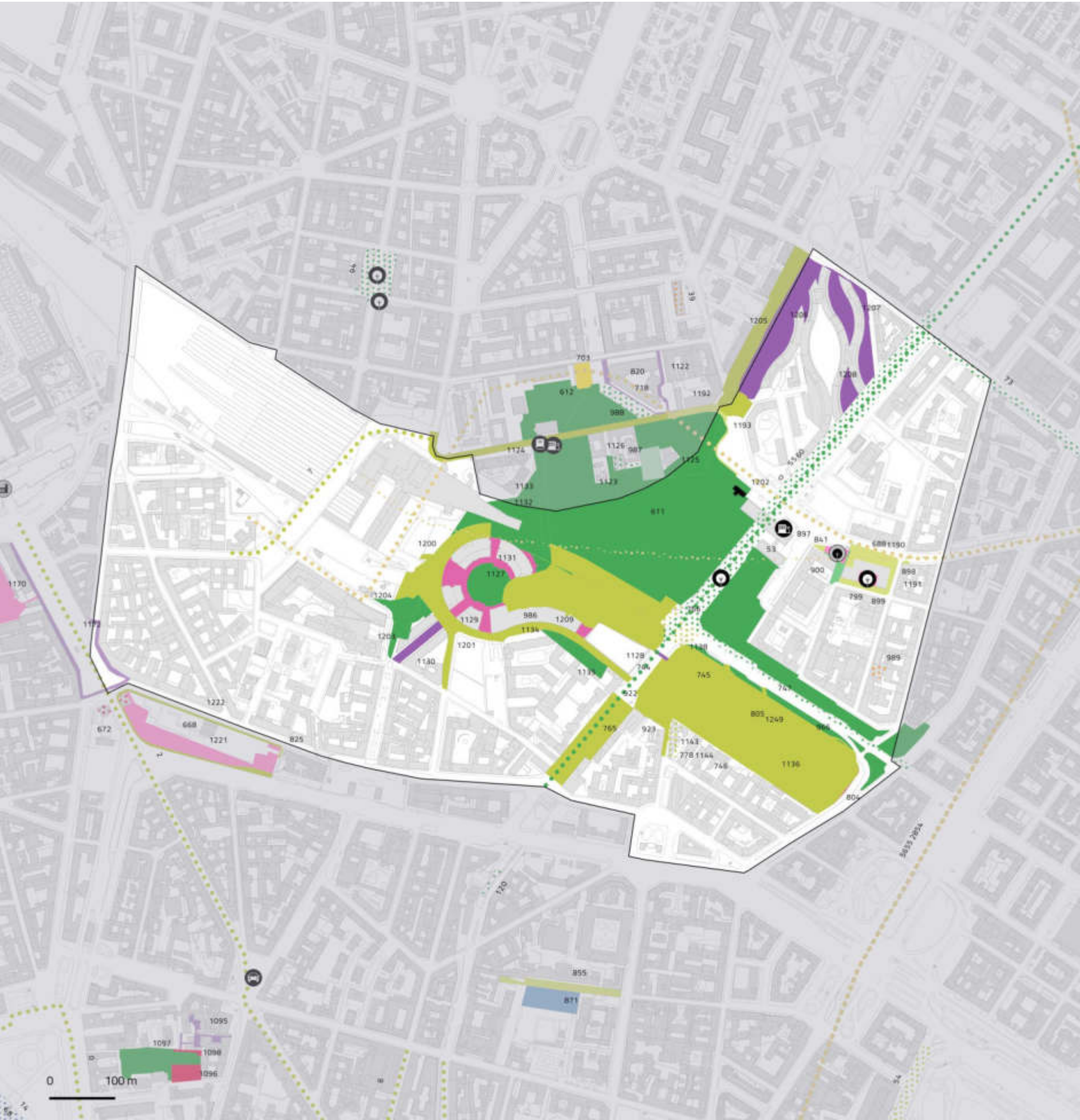


DESTINAZIONI E CAMBI D'USO



- Piazze**
- Grandi Funzioni Urbane**
- Nodi di interscambio**
- Nuclei Storici Esterni**
- Rigenerazione Ambientale**
- Ambiti di Rinnovamento Urbano (ARU)**
- Spazi a vocazione pedonale**
- Norma Transitoria (attuata)**

Norma Transitoria (Non Attuata)**Patrimonio edilizio dismesso comunale****Patrimonio edilizio dismesso privato****Piani Attuativi obbligatori****Comunicazione Inizio Lavori Asseverata****Permesso di Costruire Convenzionato****Segnalazione Certificata di Inizio Attività****Permesso di costruire**

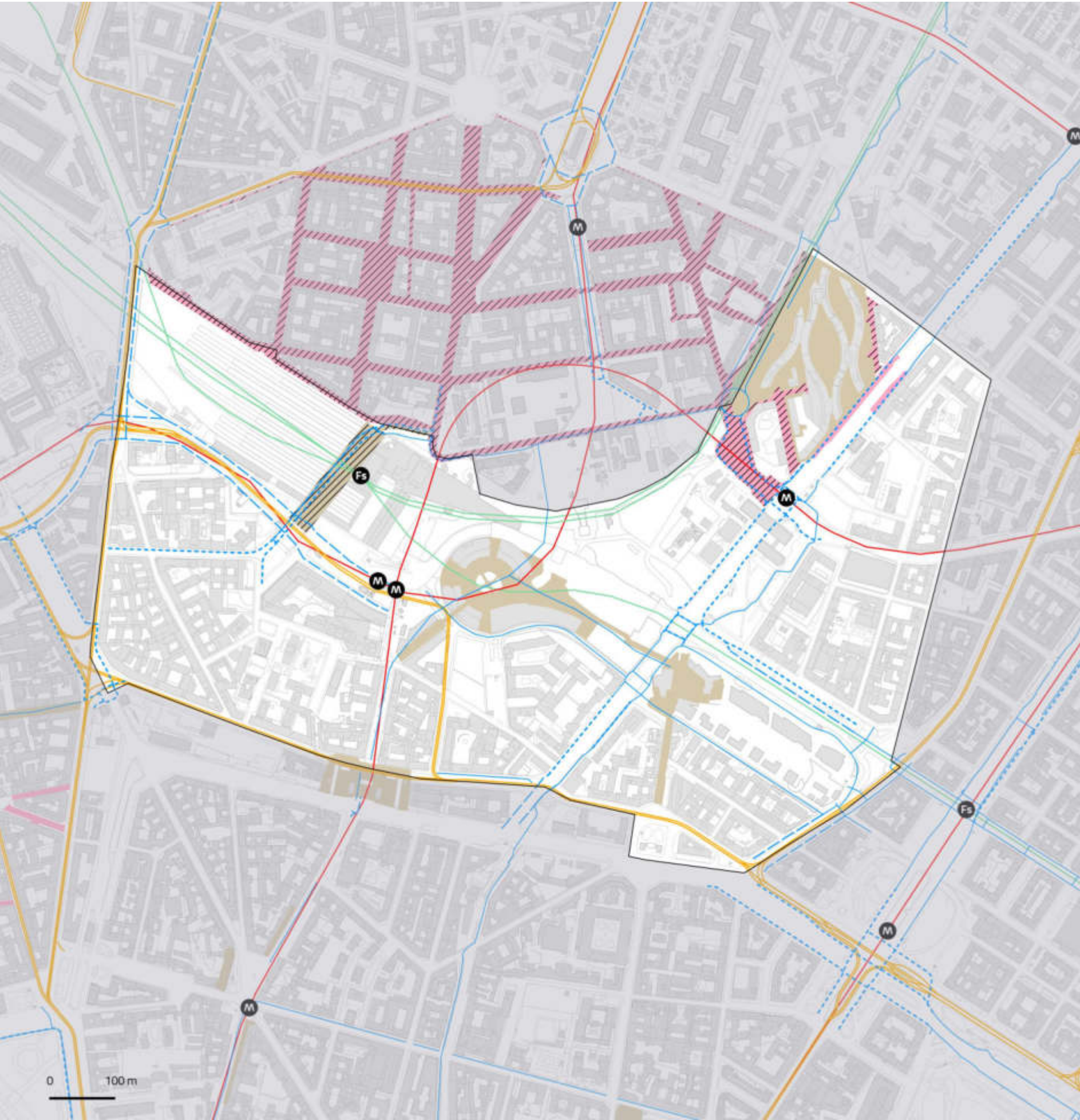


NIL 09

P.ta Garibaldi, P.ta Nuova

Opere pubbliche

ID	Nome
0	TRATTA GALLERIA M2 (CIMIANO-GARIBALDI)
3	ISOLA AMBIENTALE BRERA GARIBALDI
53	GALLERIA METROPOLITANA M2 CENTRALE GARIBALDI
55	NAVIGLIO MARTESANA
67	CAVALCAVIA BUSSA
73	TOMBINATURA NAVIGLIO MARTESANA 2^FASE
472	PULIZIA SEVESO-MARTESANA
611	BIBLIOTECA DEGLI ALBERI
688	RIQUALIFICAZIONE VIA PIRELLI
744	PASSERELLA CICLOPEDONALE
745	PIAZZA ALVAR AALTO
746	VIA JOA COLOMBO
747	VIALE LIBERAZIONE
765	VIA GIOIA
766	INCROCIO VIA DEL NORD VIA GIOIA VIALE LIBERAZIONE
778	MARCIAPIEDE VIA VESPUCCI
799	PIAZZA ADDA
804	PIAZZA LINA BO BARDI
805	AREA PEDONALE
841	PIAZZA ADDA
897	RIQUALIFICAZIONE VIA PIRELLI
898	PARCHEGGI
899	RIQUALIFICAZIONE VIA ADDA
900	VIA ANTONIO BORDONI
922	VIA GIOIA
923	RIQUALIFICAZIONE VIA VESPUCCI
966	VERDE STRADALE
986	PIAZZA GAE AULENTI
987	INCUBATORE PER L'ARTE
989	ERS CORNALIA
1123	BIBLIOTECA DEGLI ALBERI
1124	RIQUALIFICAZIONE VIA DE CASTILLIA
1125	BIBLIOTECA DEGLI ALBERI
1127	AREA VERDE PIAZZA GAE AULENTI
1128	AREA VERDE
1129	PASSERELLA PEDONALE
1130	PERCORSO PEDONALE
1131	VIA DEL NORD
1132	BIBLIOTECA DEGLI ALBERI
1133	BIBLIOTECA DEGLI ALBERI
1134	VIA CASTIGLIONI
1135	AREA VERDE CASTIGLIONI
1136	AREA VERDE
1138	PIAZZA ALVAR AALTO
1143	MARCIAPIEDE VIA COLOMBO
1144	MARCIAPIEDE VIA COLOMBO
1172	PISTA CICLABILE
1190	RIQUALIFICAZIONE VIA PIRELLI
1191	PARCHEGGI
1192	RIQUALIFICAZIONE VIA DE CASTILLIA
1193	RIQUALIFICAZIONE VIA SASSETTI
1200	TUNNEL PEDONALE
1201	VIA ROSALES
1202	SOTTOSTAZIONE ELETTRICA M2
1203	GIARDINO ANNA POLITKOVSKAIA
1204	GIARDINO ANNA POLITKOVSKAIA



NIL 09

P.ta Garibaldi, P.ta Nuova

Mobilità e Accessibilità

	Fermate rete metropolitana	Fermate rete ferroviaria	Rete ciclopeditonale
In esercizio	3	1	4.238 m
In progetto (medio termine)	0	0	1.788 m
In programma (lungo termine)	0	0	3.122 m
			7 stazioni Bike sharing

42.355 m²	1.946 m²	786.263 m²
Aree pedonali esistenti	Zone 30 esistenti	Ambiti ad alta accessibilità
7.059 m²	13.323 m²	100,0%
Aree pedonali previste	Zone 30 previste	Ambiti ad alta accessibilità in relazione alla superficie del NIL
6		
Parcheggi pubblici		

Rete metropolitana

- In esercizio
- In progetto
- In programma

Rete tramviaria

- In esercizio
- In progetto
- In programma

Aree pedonali

- Esistenti
- Previste

Rete ferroviaria

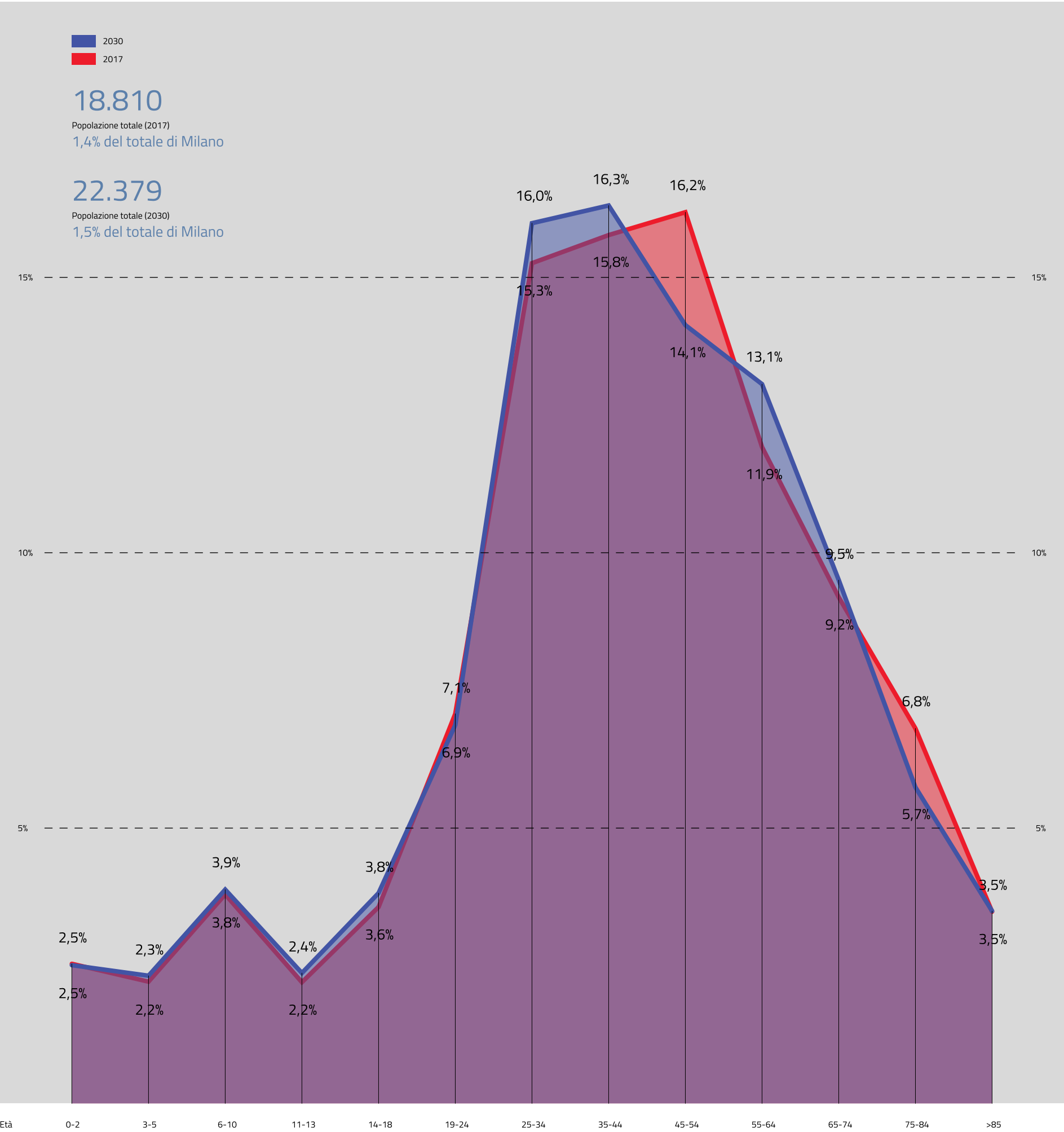
- In esercizio
- In progetto
- In programma

Rete ciclopeditonale

- In esercizio
- In progetto
- In programma

Zone 30

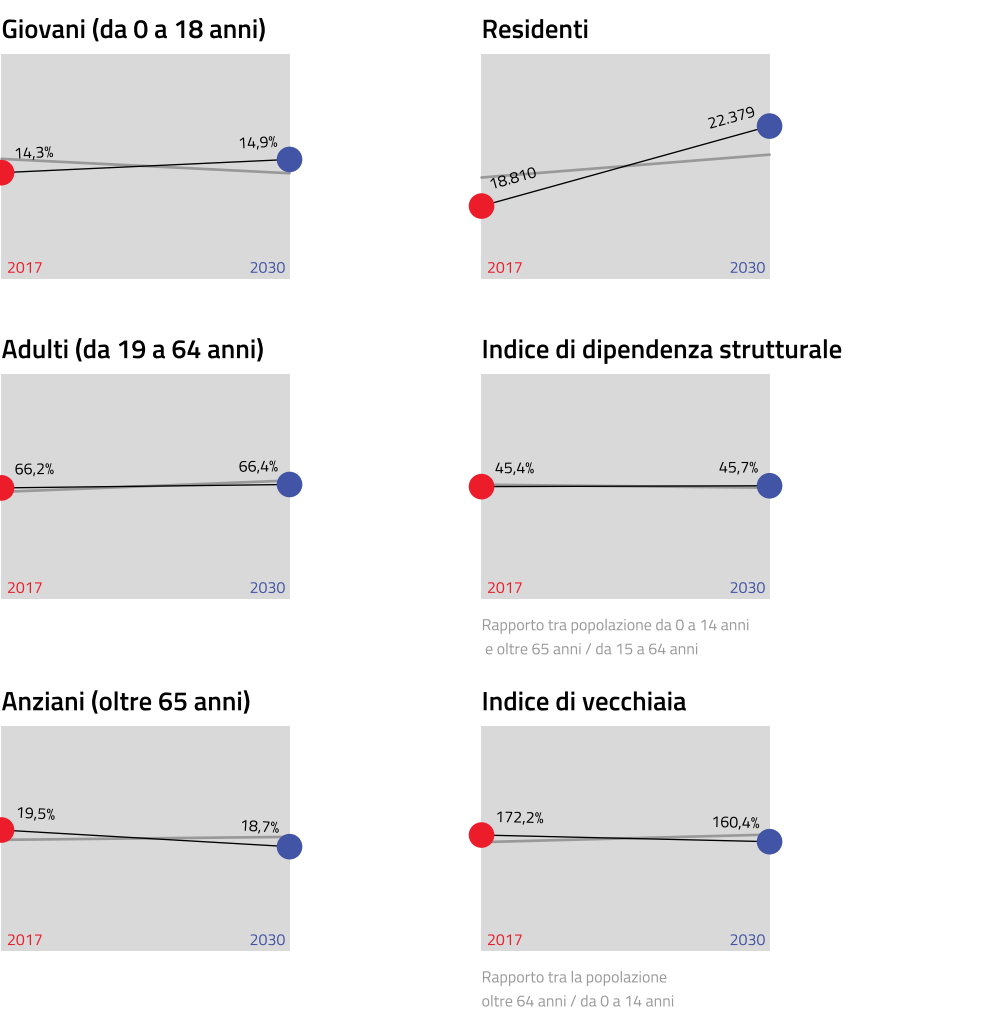
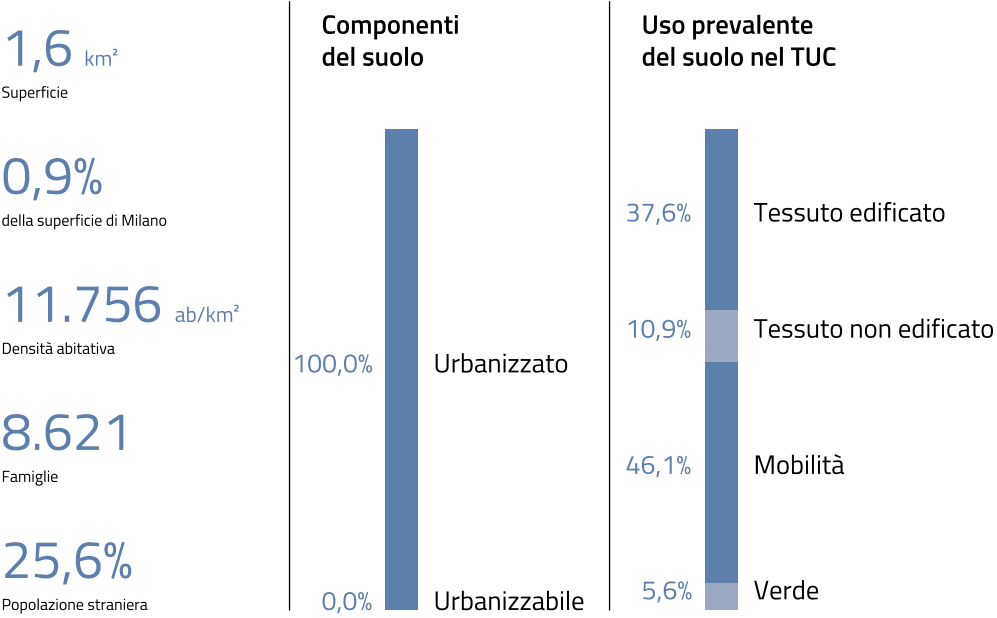
- Esistenti
- Previste



NIL 10

Stazione Centrale, Ponte Seveso

Dati socio-demografici

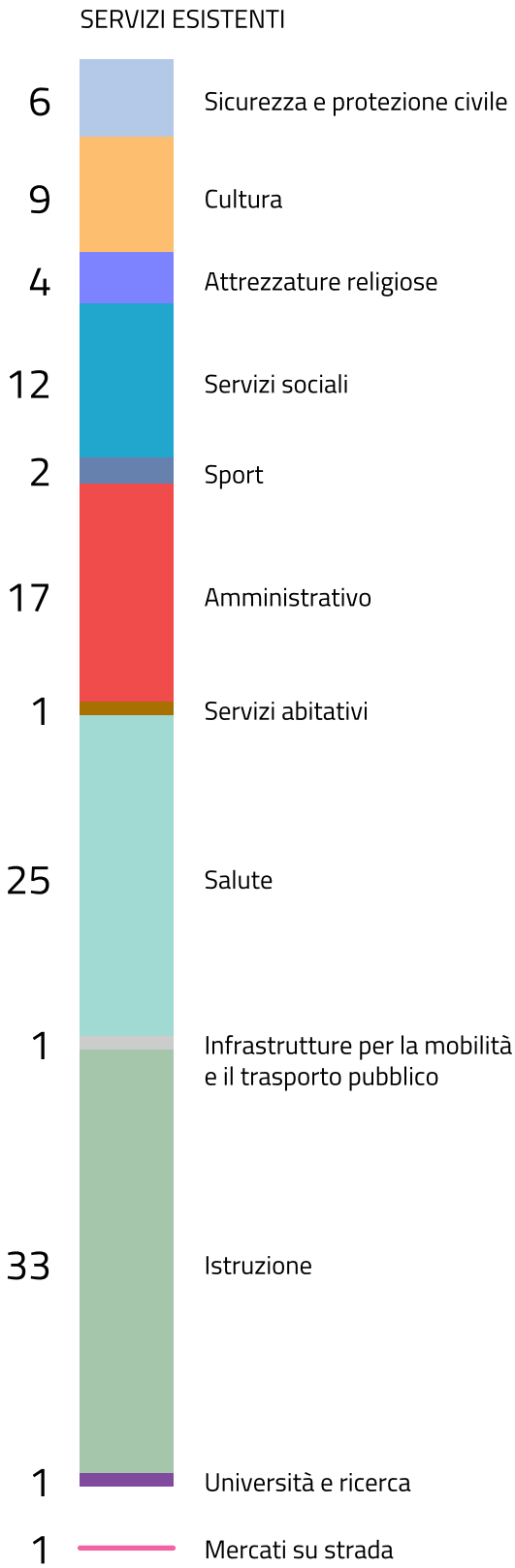




NIL 10

Stazione Centrale, Ponte Seveso

Dotazione dei servizi esistenti



73.791 m²
Aree a servizi

4,6%
Superficie NIL

3,9 mq/ab
Densità



NIL 10

Stazione Centrale, Ponte Seveso

Il sistema del verde e delle acque

VERDE ESISTENTE

46.397 m²

Verde urbano complessivo



43,8% – 20.337 m² esistente

56,2% – 26.060 m² ambientale

1

Alberi monumentali

1.368

Alberi

5.584

Filari

VERDE PREVISTO

1.112 m²

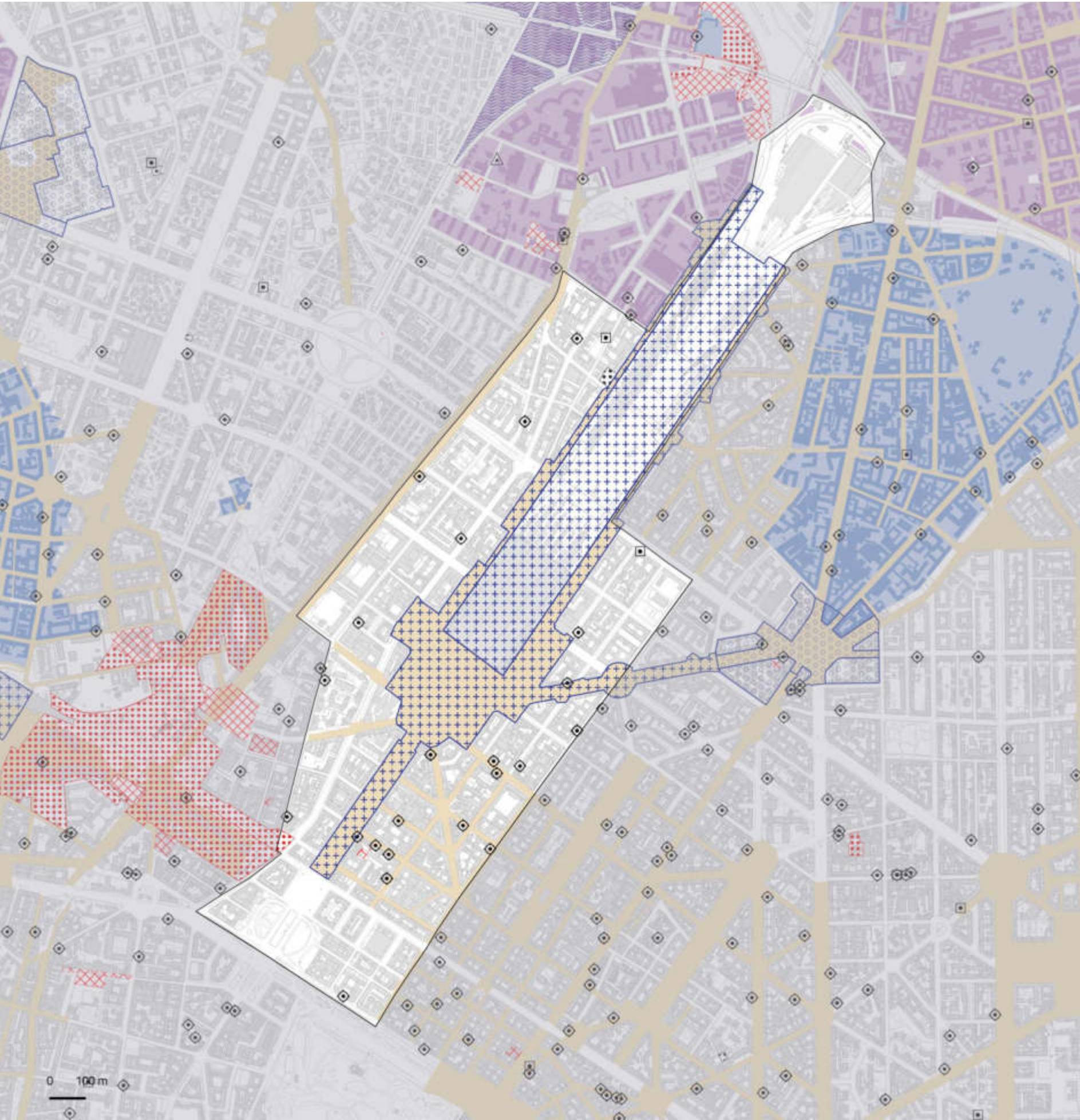
Verde di nuova previsione



100,0% – 1.112 m² pertinenze indirette

- Verde urbano esistente
- Verde ambientale
- Alberi monumentali
- Aree destinate all'agricoltura
- Parco Regionale
- Aree boscate
- Giardini condivisi
- Orti urbani
- Verde di nuova previsione

 Nuovi boschi Nuovi parchi urbani Piantumazioni previste Proposta perimetro PASM PLIS Media Valle del Lambro Proposta PLIS Martesana Parco Agricolo Ticinello Tracciato riapertura Navigli Reticolo idrico Progetto riapertura Navigli



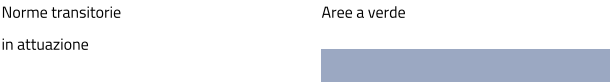
NIL 10

Stazione Centrale, Ponte Seveso

Rigenerazione e trasformazione

AREE SOTTOPOSTE A NORMA TRANSITORIA – IN ATTUAZIONE

1.694,2 m² 404,9 m²



100,0% – 404,9 m² urbano

AREE SOTTOPOSTE A NORMA TRANSITORIA – IN PREVISIONE

738,3 m²

Norme transitorie non attuate

VALORI TOTALI

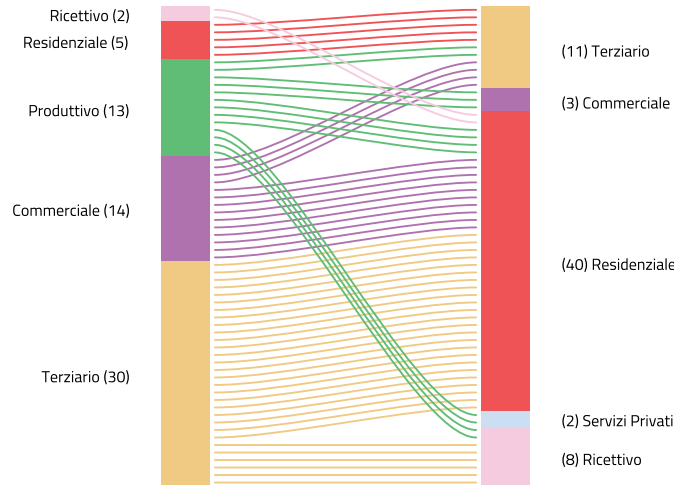
2.432,6 m²

Norme transitorie

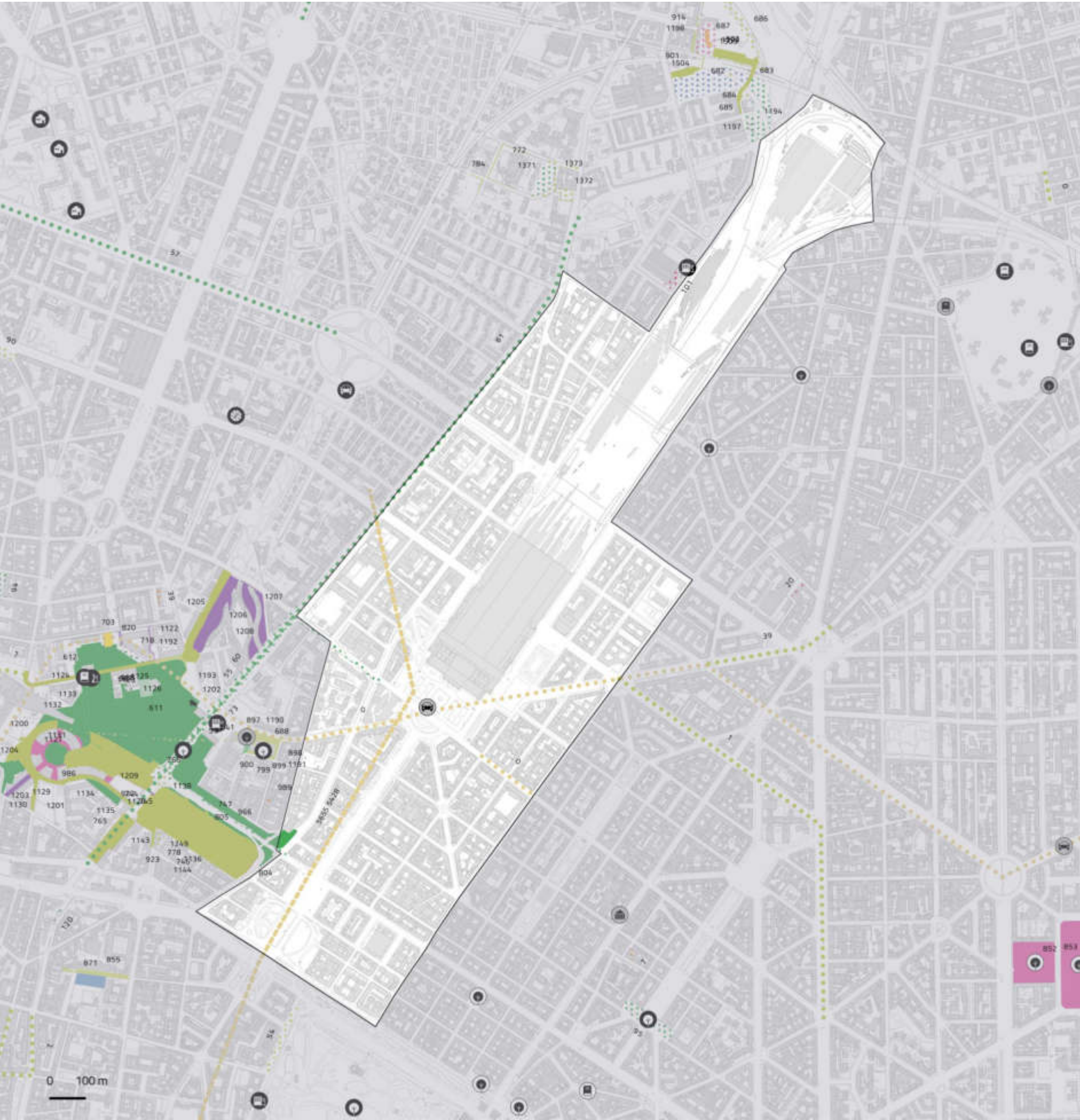
0,2%

Superficie del NIL

DESTINAZIONI E CAMBI D'USO



- Piazze
- Grandi Funzioni Urbane
- Nodi di interscambio
- Nuclei Storici Esterni
- Rigenerazione Ambientale
- Ambiti di Rinnovamento Urbano (ARU)
- Spazi a vocazione pedonale
- Norma Transitoria (attuata)
- Norma Transitoria (Non Attuata)
- Patrimonio edilizio dismesso comunale
- Patrimonio edilizio dismesso privato
- Piani Attuativi obbligatori
- Comunicazione Inizio Lavori Asseverata
- Permesso di Costruire Convenzionato
- Segnalazione Certificata di Inizio Attività
- Permesso di costruire



NIL 10

Stazione Centrale, Ponte Seveso

Opere pubbliche

ID	Nome
0	SEDI RISERVATE MEZZI PUBBLICI VIA VITRUVIO
0	TRATTA GALLERIA M2 (CIMIANO-GARIBALDI)
1	FILOVIARIA 92
53	GALLERIA METROPOLITANA M2 CENTRALE GARIBALDI
73	TOMBINATURA NAVIGLIO MARTESANA 2^FASE
420	TRATTA SONDRIO - SAN DONATO M3
425	SOST. SISTEMI DI AUDIOFREQUENZA AGGIORNAMENTO
432	SOSTITUZIONE PORTE AUTOMATICHE
432	SOSTITUZIONE PORTE AUTOMATICHE
472	PULIZIA SEVESO-MARTESANA
474	RIQUALIFICAZIONE NAVIGLIO LOTTO A
611	BIBLIOTECA DEGLI ALBERI

in programma

in corso

in esercizio

Edifici pubblici

Luoghi di culto

Teatri e musei

Servizi abitativi

Viabilità

Ambiente

Scuole e biblioteche

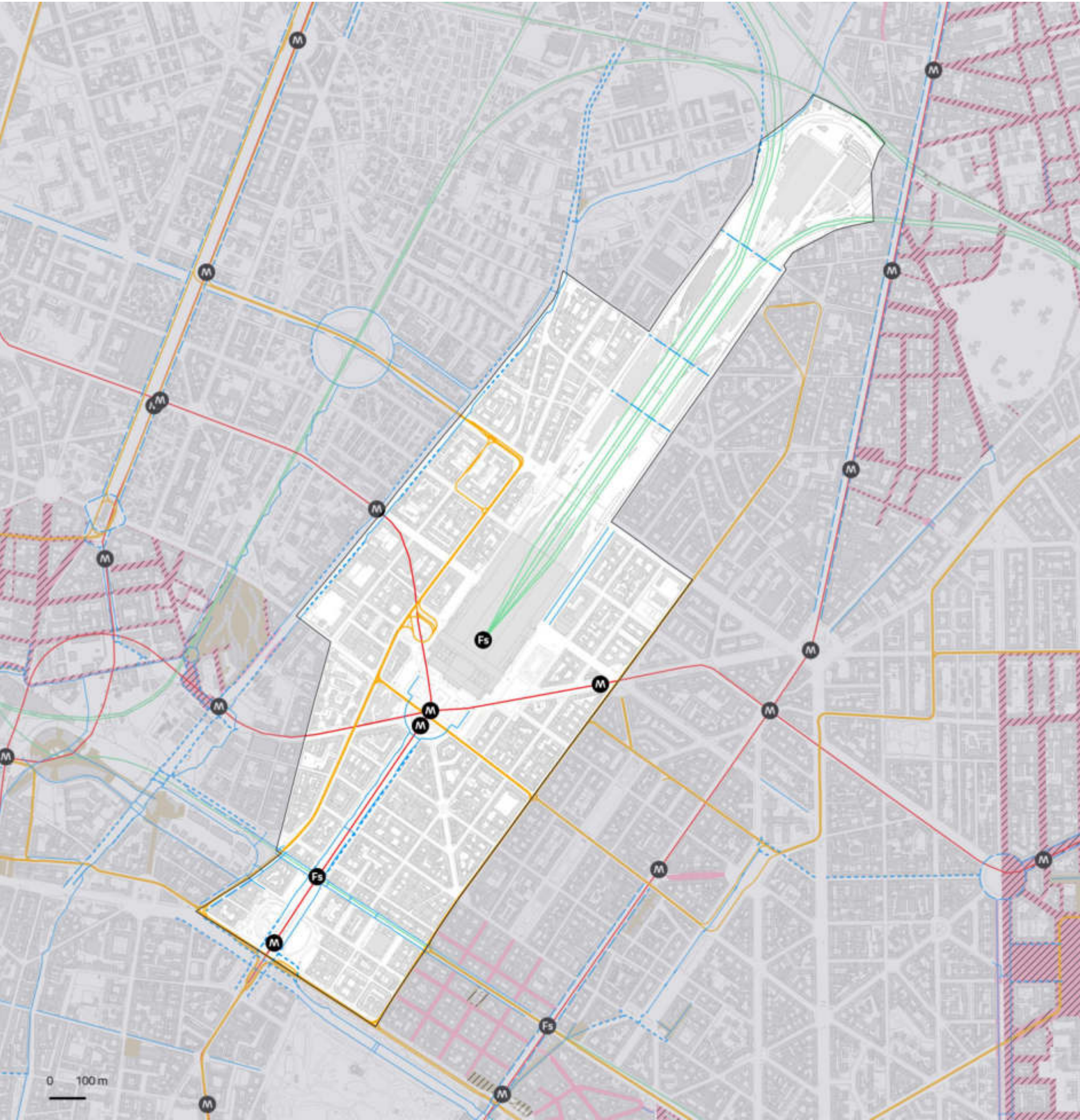
Servizi sociali

Sport

Trasporto pubblico

Mobilità dolce

Piazza



NIL 10

Stazione Centrale, Ponte Seveso

Mobilità e Accessibilità

	Fermate rete metropolitana	Fermate rete ferroviaria	Rete ciclopeditonale
In esercizio	4	2	4.526 m
In progetto (medio termine)	0	0	759 m
In programma (lungo termine)	0	0	1.486 m
			9 stazioni Bike sharing
			1.373.180 m² Ambiti ad alta accessibilità
			88,2% Ambiti ad alta accessibilità in relazione alla superficie del NIL
5			Parcheggi pubblici

Rete metropolitana

- In esercizio
- In progetto
- In programma

Rete ferroviaria

- In esercizio
- In progetto
- In programma

Rete tramviaria

- In esercizio
- In progetto
- In programma

Rete ciclopeditonale

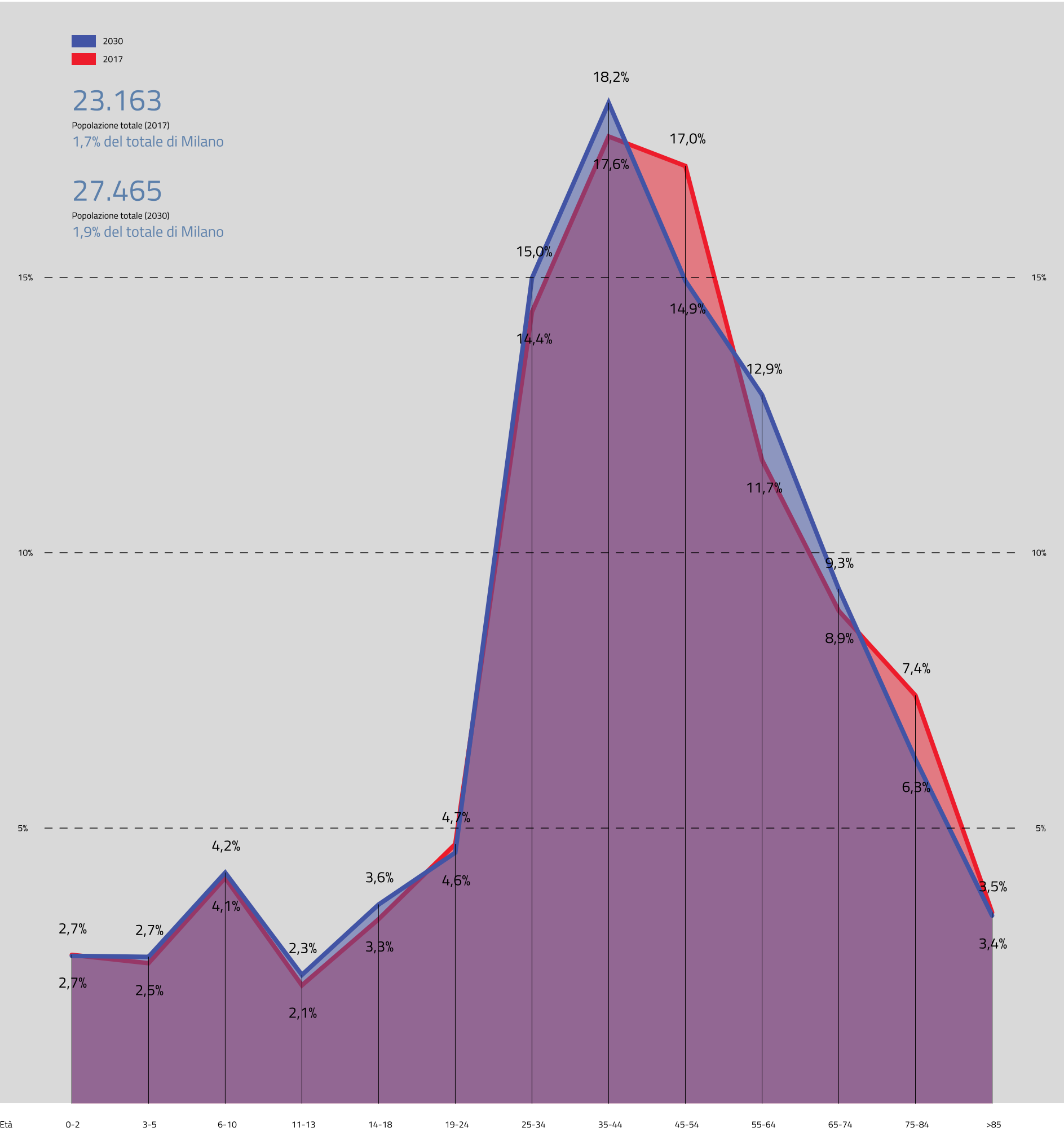
- In esercizio
- In progetto
- In programma

Aree pedonali

- Esistenti
- Previste

Zone 30

- Esistenti
- Previste

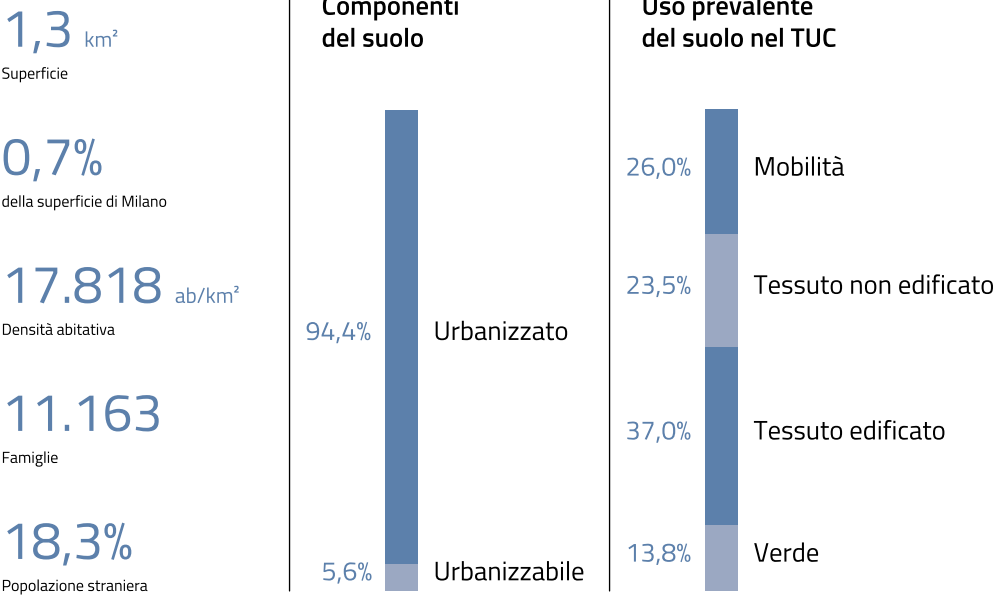


NIL 11

Isola



Dati socio-demografici



Componenti del suolo

94,4%

Urbanizzato

5,6%

Urbanizzabile

Uso prevalente del suolo nel TUC

26,0%

Mobilità

23,5%

Tessuto non edificato

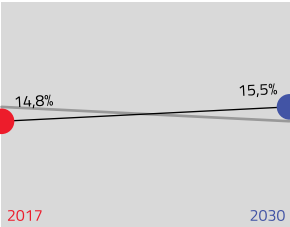
37,0%

Tessuto edificato


13,8%

Verde

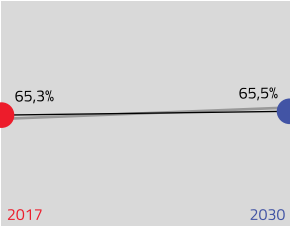
Giovani (da 0 a 18 anni)



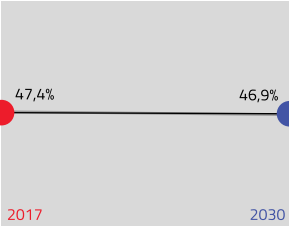
Residenti



Adulti (da 19 a 64 anni)

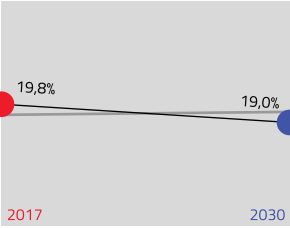


Indice di dipendenza strutturale




Rapporto tra popolazione da 0 a 14 anni e oltre 65 anni / da 15 a 64 anni

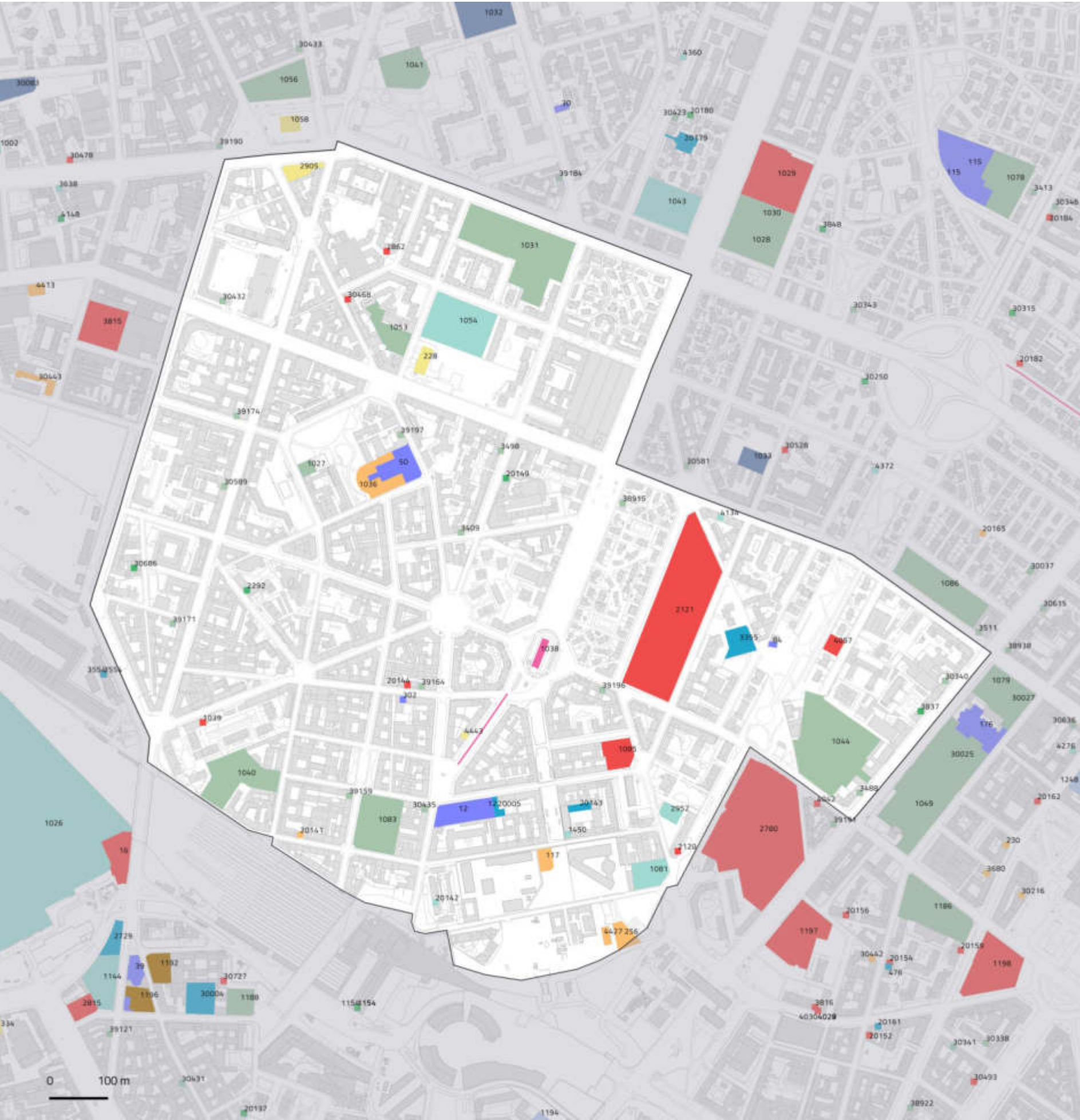
Anziani (oltre 65 anni)



Indice di vecchiaia



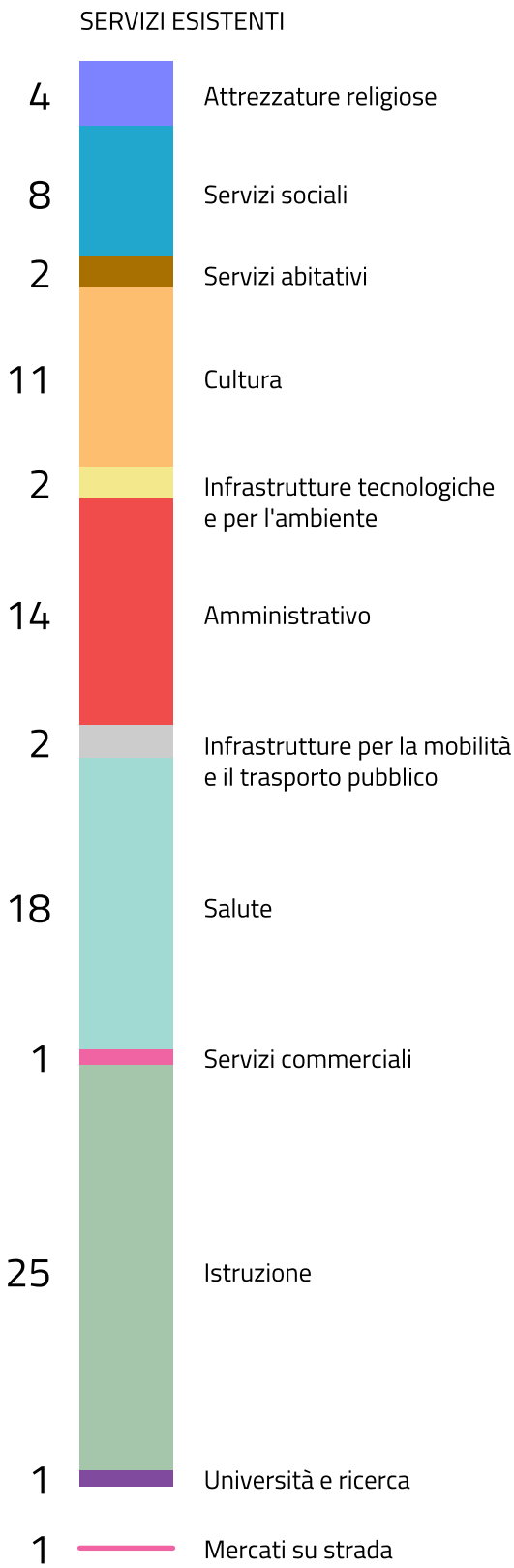
Rapporto tra la popolazione oltre 64 anni / da 0 a 14 anni

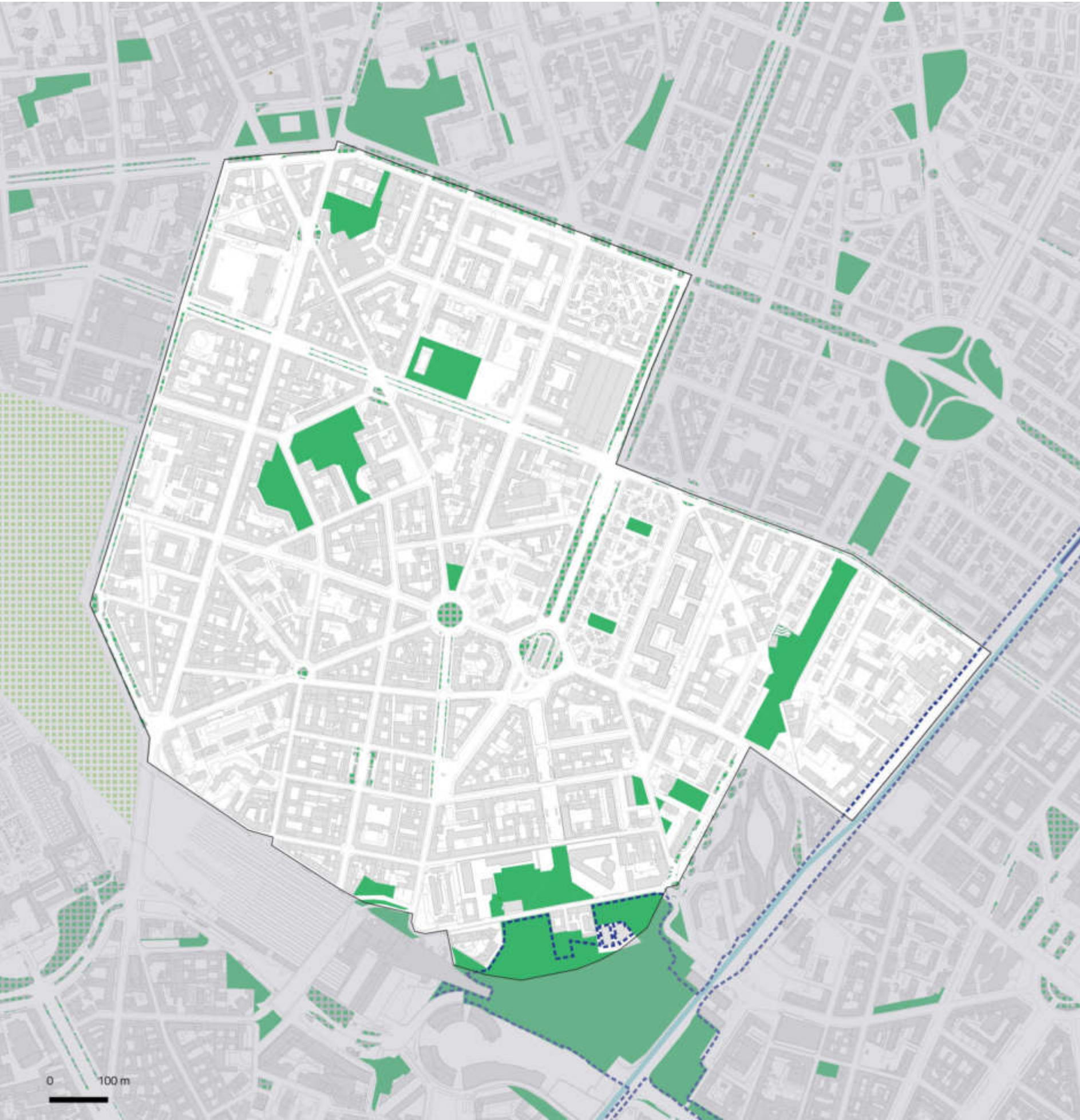


NIL 11

Isola

Dotazione dei servizi esistenti





NIL 11

Isola

Il sistema del verde e delle acque

VERDE ESISTENTE

114.429 m²

Verde urbano complessivo



76,5% – 87.485 m² esistente

23,5% – 26.944 m² ambientale

1

Alberi monumentali

2.390

Alberi

6.952

Filari

VERDE PREVISTO

2.007 m²

Verde di nuova previsione

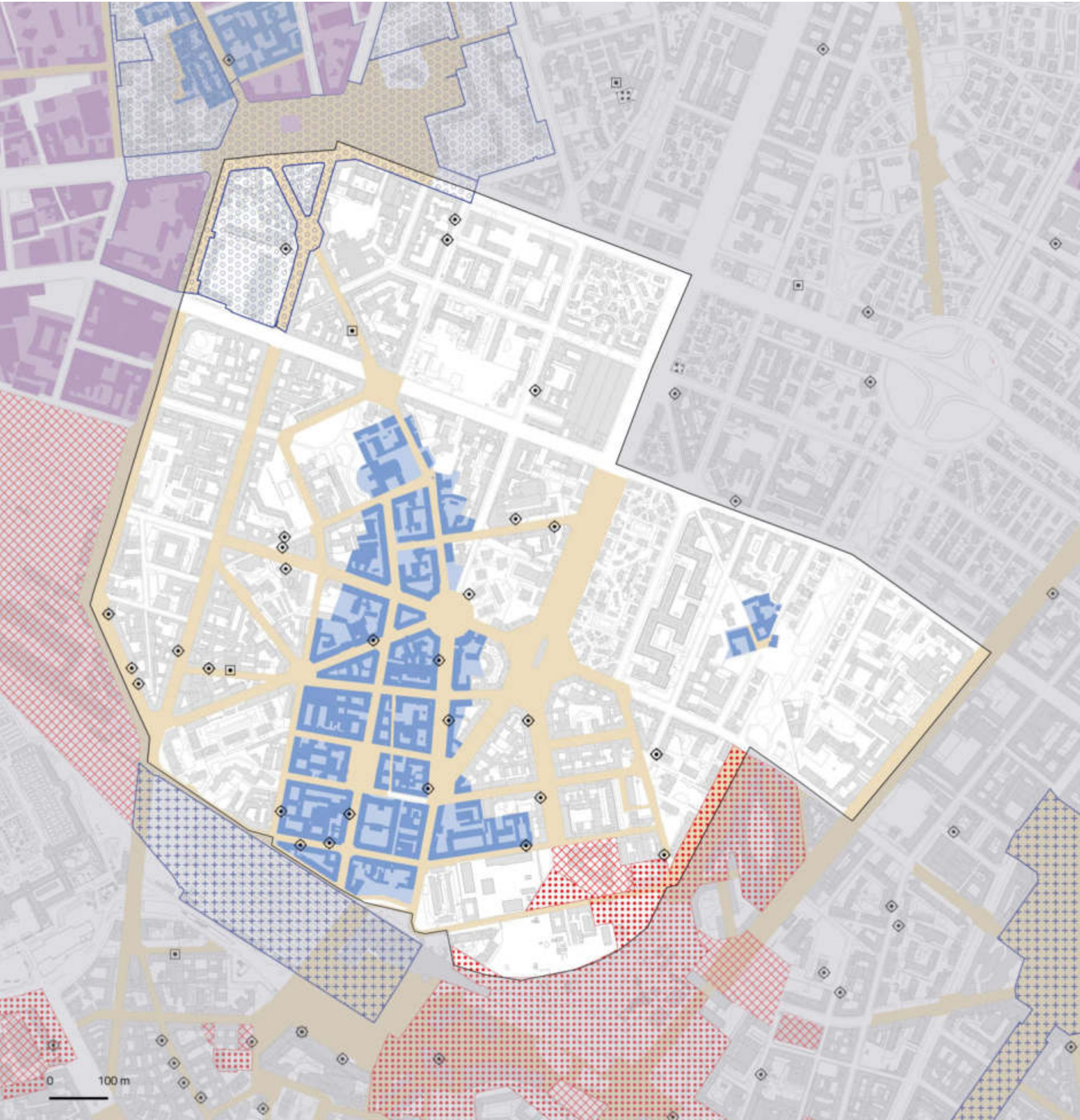


21,6% – 434 m² pertinenze indirette

78,4% – 1.573,9 m² norme transitorie non attuate

- Verde urbano esistente
- Verde ambientale
- Alberi monumentali
- Aree destinate all'agricoltura
- Parco Regionale
- Aree boscate
- Giardini condivisi
- Orti urbani
- Verde di nuova previsione

 Nuovi boschi Nuovi parchi urbani Piantumazioni previste Proposta perimetro PASM PLIS Media Valle del Lambro Proposta PLIS Martesana Parco Agricolo Ticinello Tracciato riapertura Navigli Reticolo idrico Progetto riapertura Navigli



NIL 11

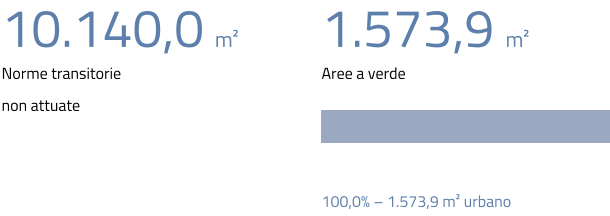
Isola

Rigenerazione e trasformazione

AREE SOTTOPOSTE A NORMA TRANSITORIA – IN ATTUAZIONE



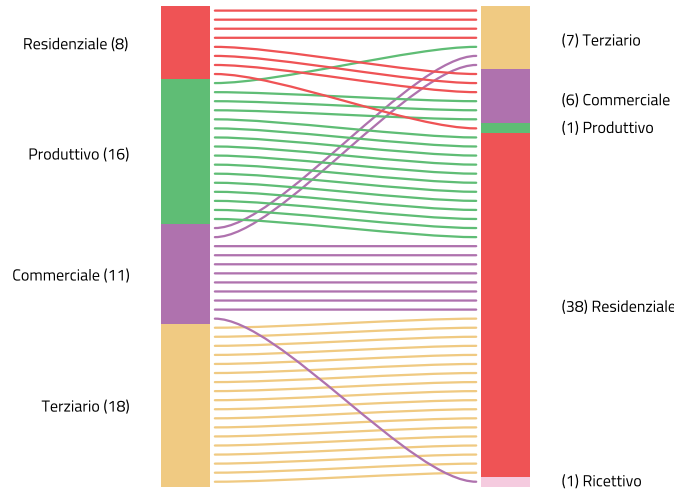
AREE SOTTOPOSTE A NORMA TRANSITORIA – IN PREVISIONE



VALORI TOTALI

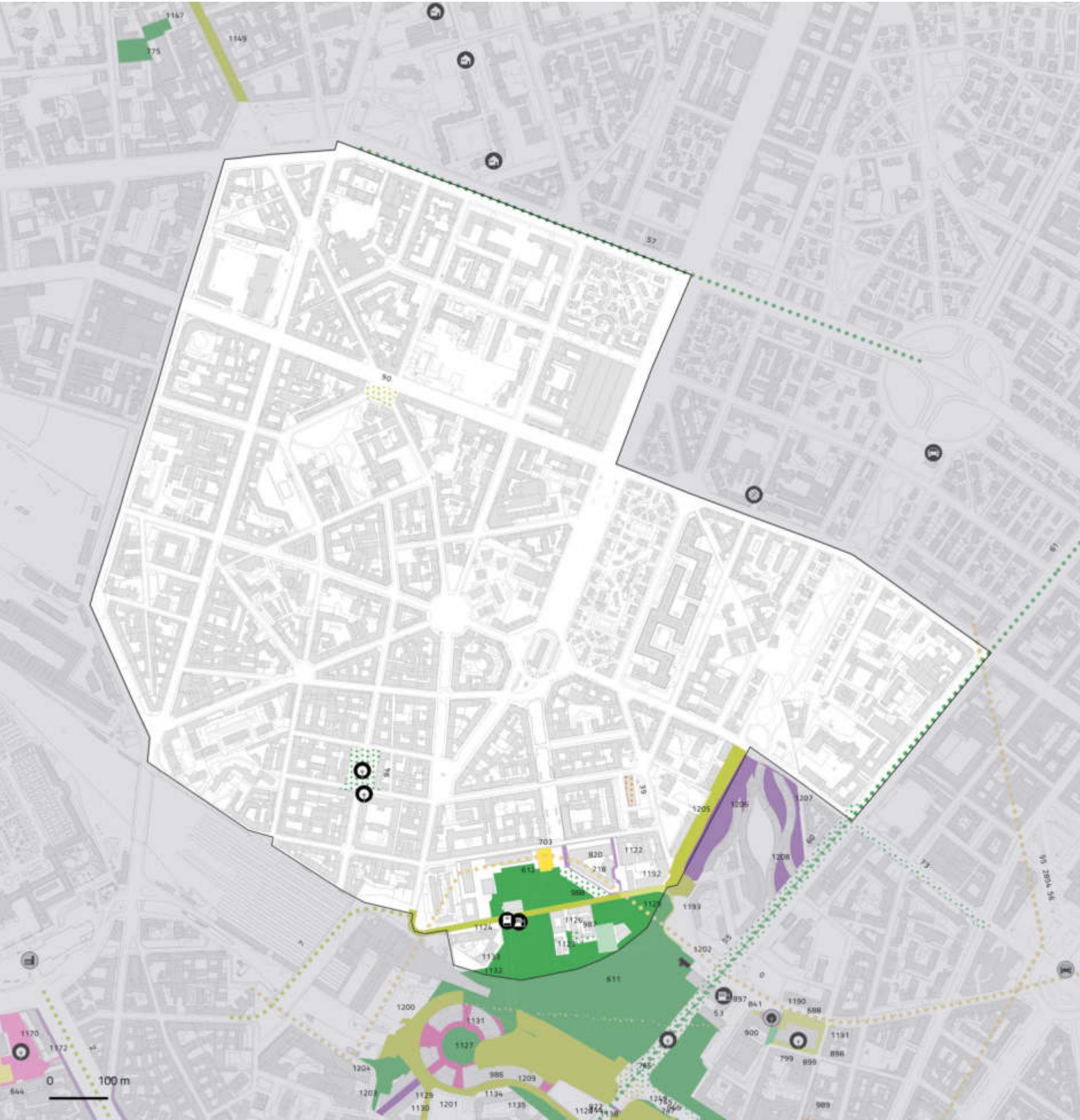


DESTINAZIONI E CAMBI D'USO



- Piazze
- Grandi Funzioni Urbane
- Nodi di interscambio
- Nuclei Storici Esterni
- Rigenerazione Ambientale
- Ambiti di Rinnovamento Urbano (ARU)
- Spazi a vocazione pedonale
- Norma Transitoria (attuata)

 Norma Transitoria (Non Attuata) Patrimonio edilizio dismesso comunale Patrimonio edilizio dismesso privato Piani Attuativi obbligatori Comunicazione Inizio Lavori Asseverata Permesso di Costruire Convenzionato Segnalazione Certificata di Inizio Attività Permesso di costruire



NIL 11

Isola

Opere pubbliche

ID	Nome
0	TRATTA GALLERIA M2 (CIMIANO-GARIBALDI)
39	ERP SEBENICO 1 3 5
55	NAVIGLIO MARTESANA
73	TOMBINATURA NAVIGLIO MARTESANA 2^FASE
90	RIQ. INTERSEZ THAON DE RAVEL-SPOTORNO-STELVIO
94	RIQUALIFICAZIONE AMBIENTALE
420	TRATTA SONDRIO - SAN DONATO M3
425	SOST. SISTEMI DI AUDIOFREQUENZA AGGIORNAMENTO
432	SOSTITUZIONE PORTE AUTOMATICHE
432	SOSTITUZIONE PORTE AUTOMATICHE
472	PULIZIA SEVESO-MARTESANA
611	BIBLIOTECA DEGLI ALBERI
612	AREA VERDE
703	CASA DELLA MEMORIA
718	AREA VERDE E PISTA CICLABILE
820	PASSAGGIO PEDONALE
987	INCUBATORE PER L'ARTE
988	AREA VERDE
1122	PASSAGGIO PEDONALE
1123	BIBLIOTECA DEGLI ALBERI
1124	RIQUALIFICAZIONE VIA DE CASTILLIA
1125	BIBLIOTECA DEGLI ALBERI
1126	BIBLIOTECA DEGLI ALBERI
1132	BIBLIOTECA DEGLI ALBERI
1133	BIBLIOTECA DEGLI ALBERI
1192	RIQUALIFICAZIONE VIA DE CASTILLIA
1193	RIQUALIFICAZIONE VIA SASSETTI
1205	RIQUALIFICAZIONE VIA RESTELLI
1206	AREA PEDONALE E VERDE

in programma

in corso

in esercizio

Edifici pubblici

Luoghi di culto

Teatri e musei

Servizi abitativi

Viabilità

Ambiente

Scuole e biblioteche

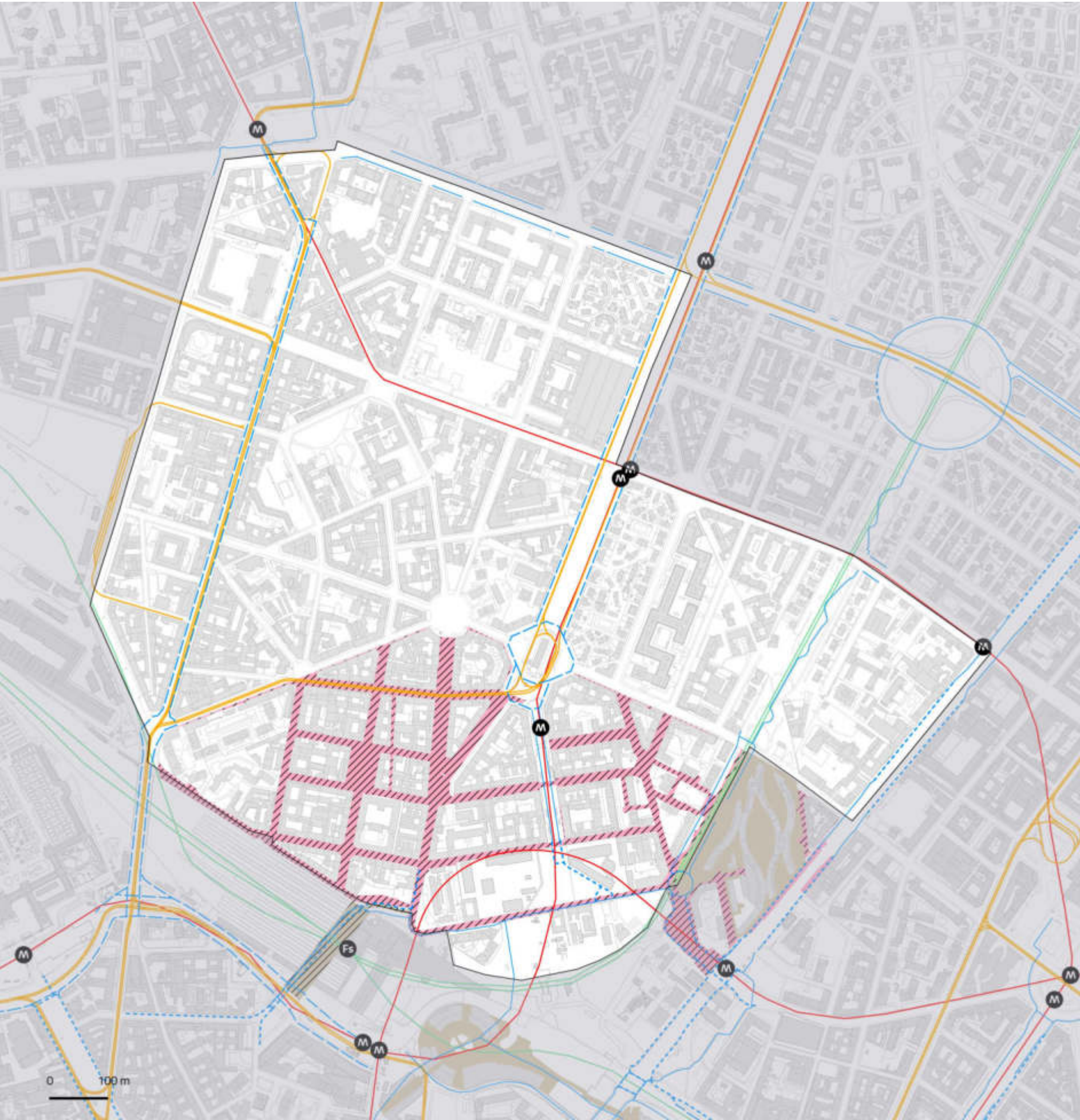
Servizi sociali

Sport

Trasporto pubblico

Mobilità dolce

Piazza



NIL 11

Isola

Mobilità e Accessibilità

	Fermate rete metropolitana	Fermate rete ferroviaria	Rete ciclopedonale
In esercizio	2	0	2.390 m
In progetto (medio termine)	0	0	3.707 m
In programma (lungo termine)	0	0	606 m
			6 stazioni Bike sharing
1.370 m²			1.323.939 m²
Aree pedonali esistenti			Ambiti ad alta accessibilità
273 m²		71.892 m²	100,0%
Aree pedonali previste		Zone 30 previste	Ambiti ad alta accessibilità in relazione alla superficie del NIL
3			
Parcheggi pubblici			

Rete metropolitana

- In esercizio
- In progetto
- In programma

Rete ferroviaria

- In esercizio
- In progetto
- In programma

Rete tramviaria

- In esercizio
- In progetto
- In programma

Rete ciclopedonale

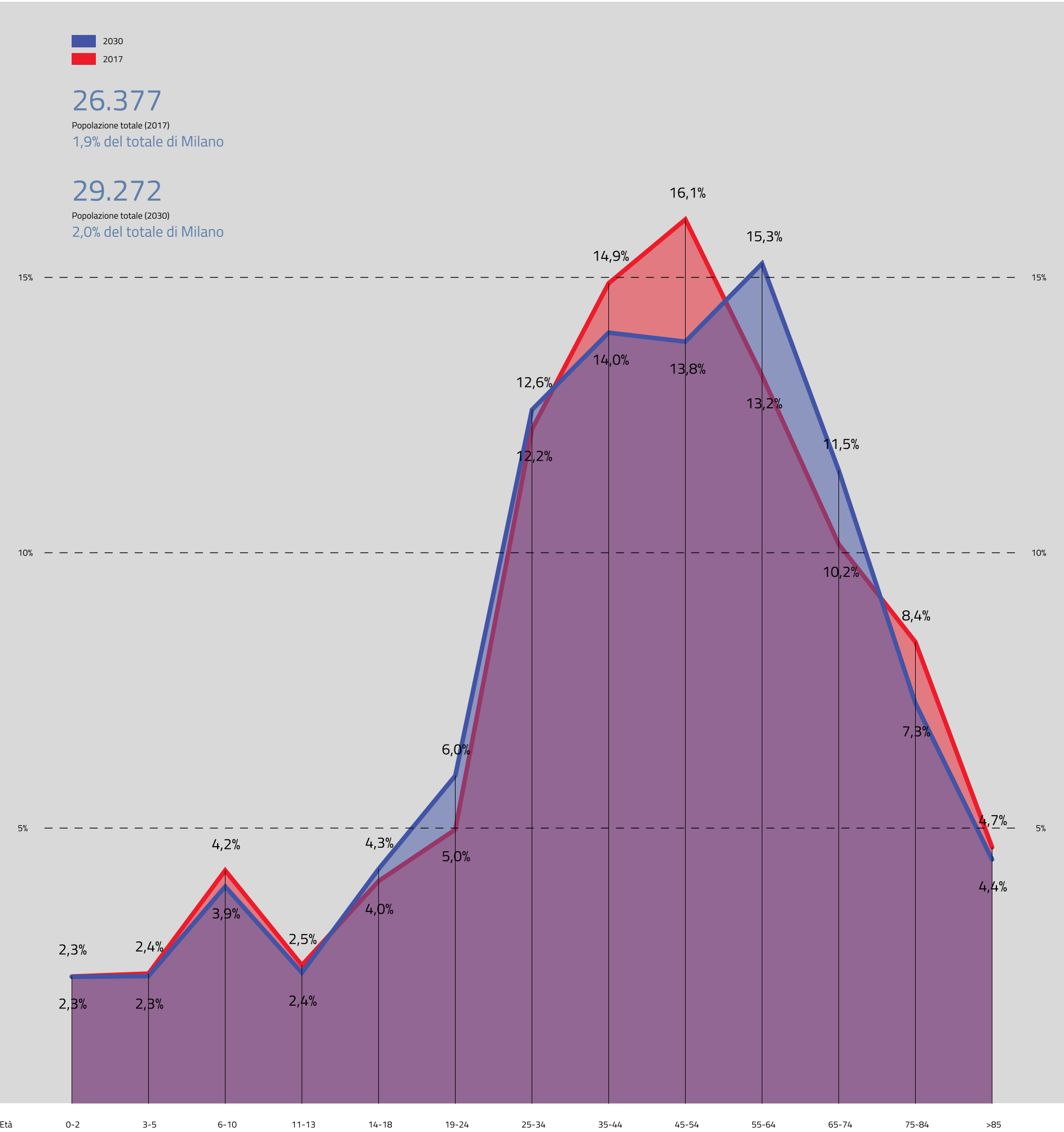
- In esercizio
- In progetto
- In programma

Aree pedonali

- Esistenti
- Previste

Zone 30

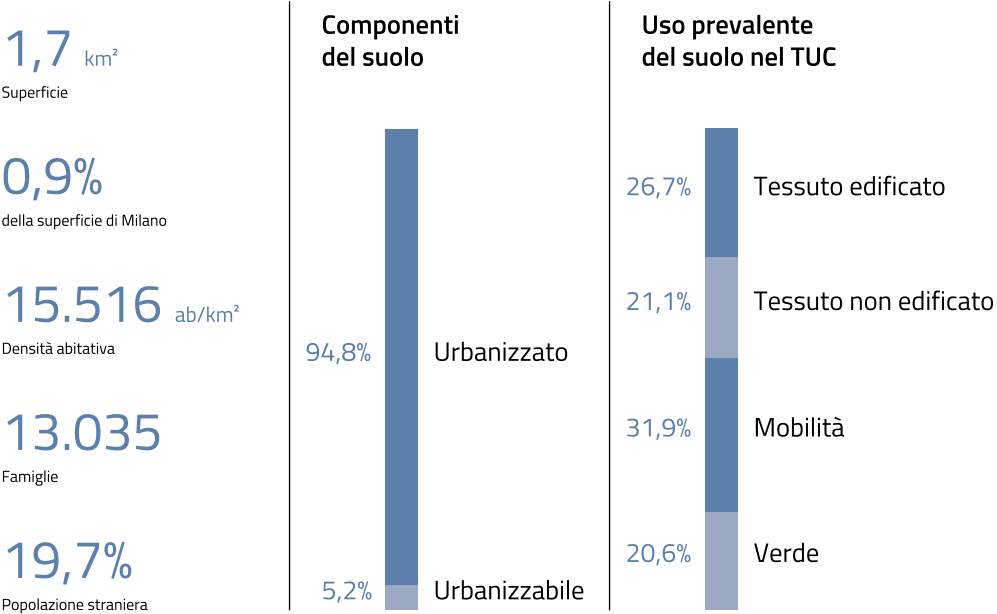
- Esistenti
- Previste



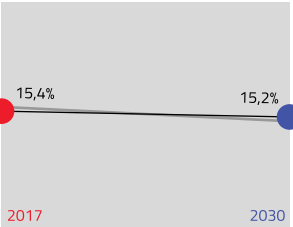
NIL 12

Maciachini, Maggiolina

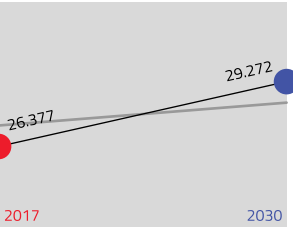
Dati socio-demografici



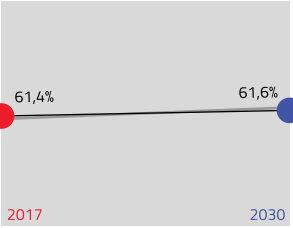
Giovani (da 0 a 18 anni)



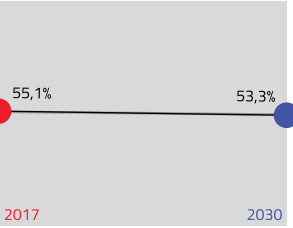
Residenti



Adulti (da 19 a 64 anni)




Indice di dipendenza strutturale

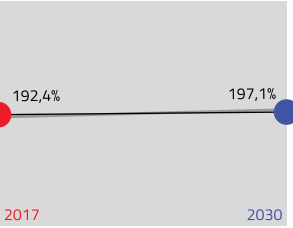


Rapporto tra popolazione da 0 a 14 anni e oltre 65 anni / da 15 a 64 anni

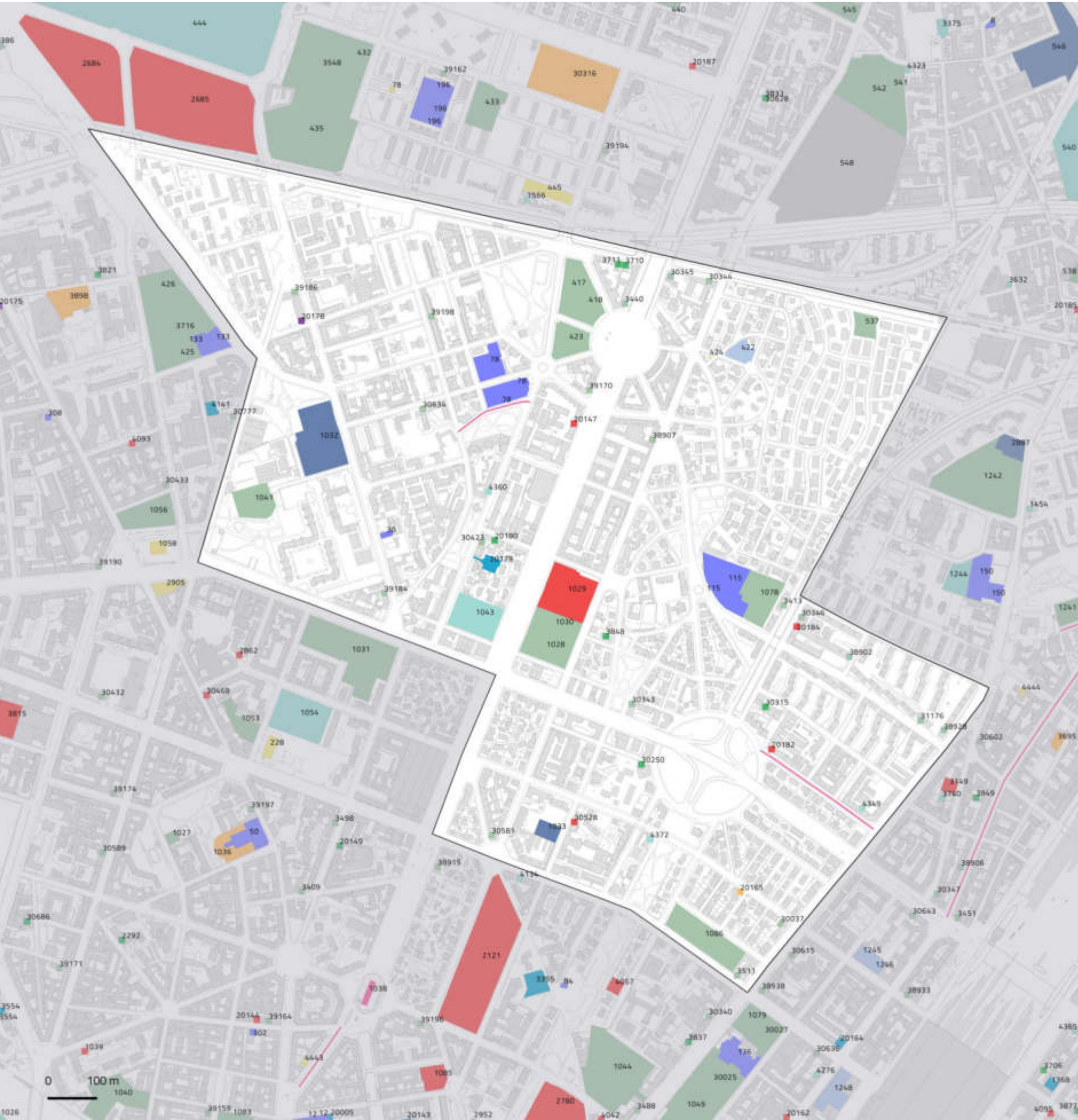
Anziani (oltre 65 anni)



Indice di vecchiaia



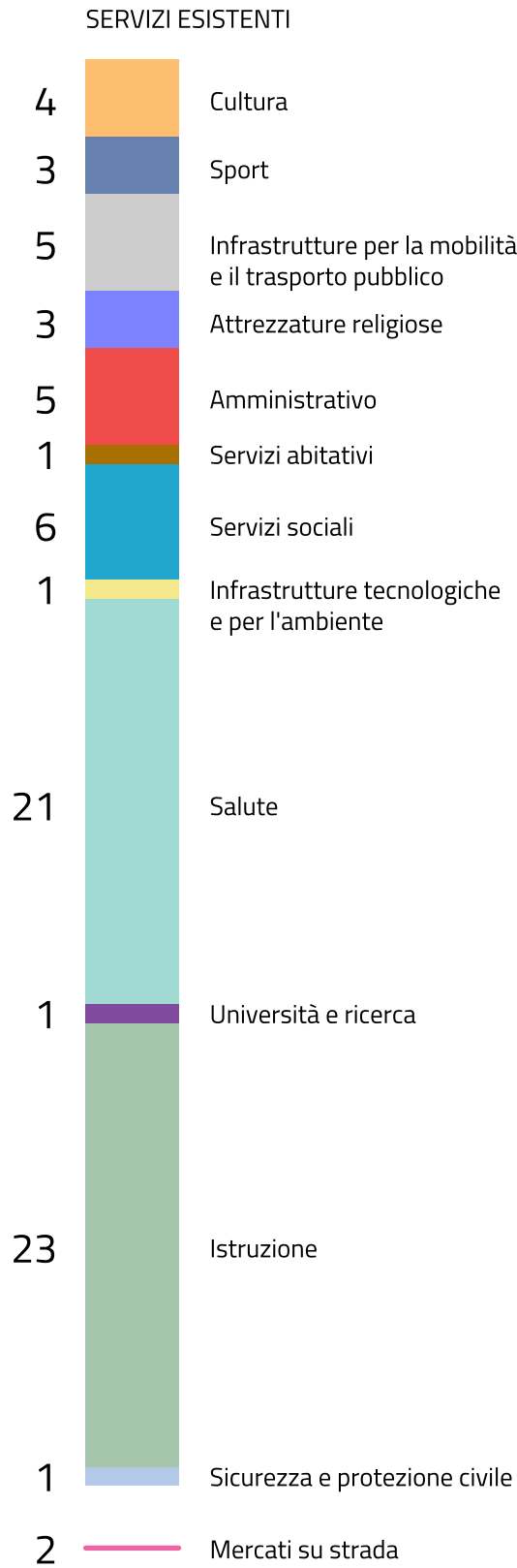
Rapporto tra la popolazione oltre 64 anni / da 0 a 14 anni



NIL 12

Maciachini, Maggiolina

Dotazione dei servizi esistenti



90.818 m²

Aree a servizi

5,3%

Superficie NIL

3,4 mq/ab

Densità

Maciachini, Maggiolina

Il sistema del verde e delle acque

VERDE ESISTENTE

169.530 m²

Verde urbano complessivo



66,4% – 112.499 m² esistente

33,6% – 57.031 m² ambientale

2.766

Alberi

66 m²

Orti urbani

7.064

Filari

VERDE PREVISTO

1.470 m²

Verde di nuova previsione

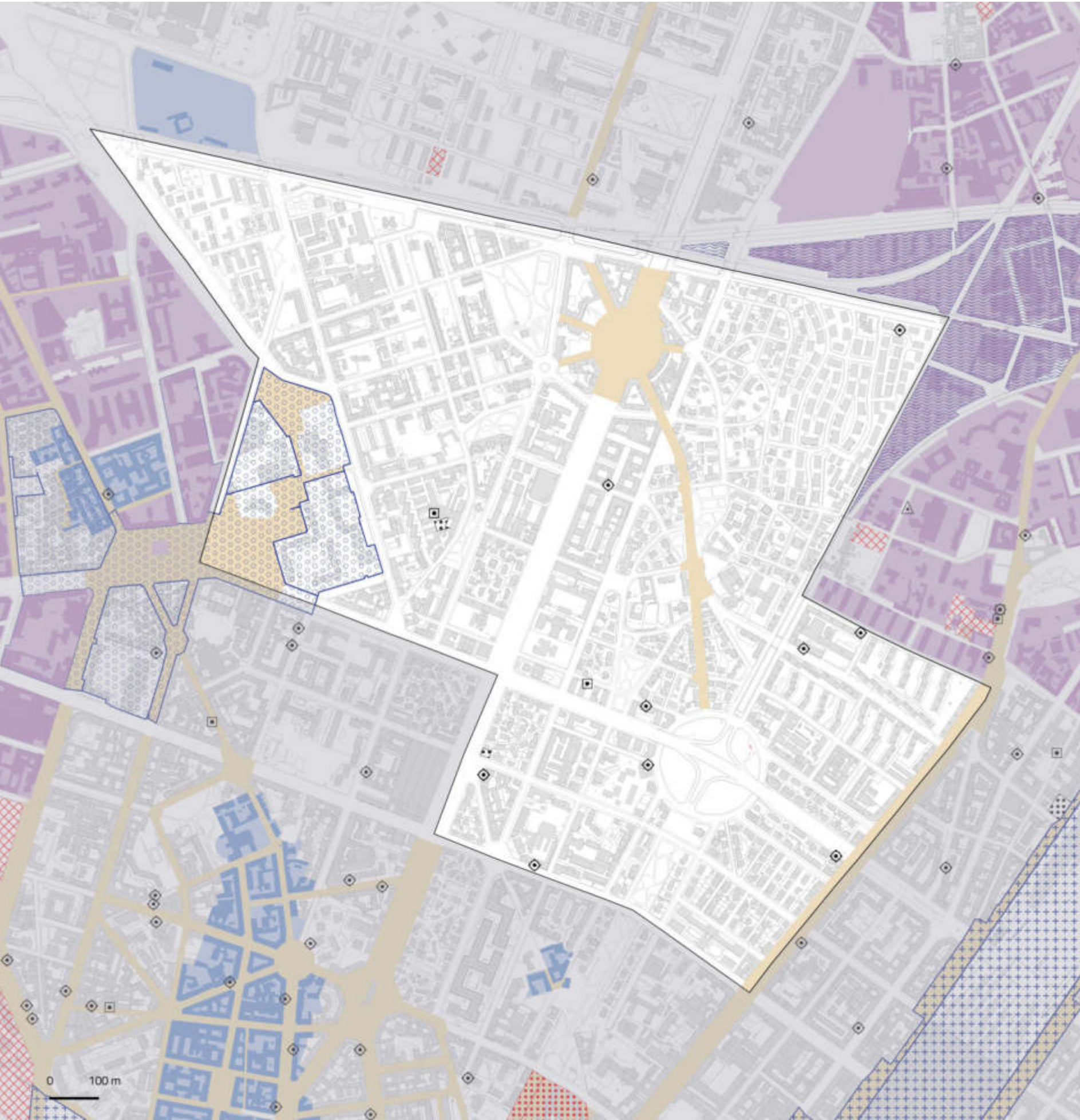


100,0% – 1.470 m² pertinenze indirette

- Verde urbano esistente
- Verde ambientale
- Alberi monumentali
- Aree destinate all'agricoltura
- Parco Regionale
- Aree boscate
- Giardini condivisi
- Orti urbani
- Verde di nuova previsione

- Nuovi boschi
- Nuovi parchi urbani
- Piantumazioni previste
- Proposta perimetro PASM
- PLIS Media Valle del Lambro
- Proposta PLIS Martesana
- Parco Agricolo Ticinello
- Tracciato riapertura Navigli
- Reticolo idrico
- Progetto riapertura Navigli

0 100 m



NIL 12

Maciachini, Maggiolina

Rigenerazione e trasformazione

0 m²

Norme transitorie
in attuazione

AREE SOTTOPOSTE A NORMA TRANSITORIA – IN PREVISIONE

24,0 m²

Norme transitorie
non attuate

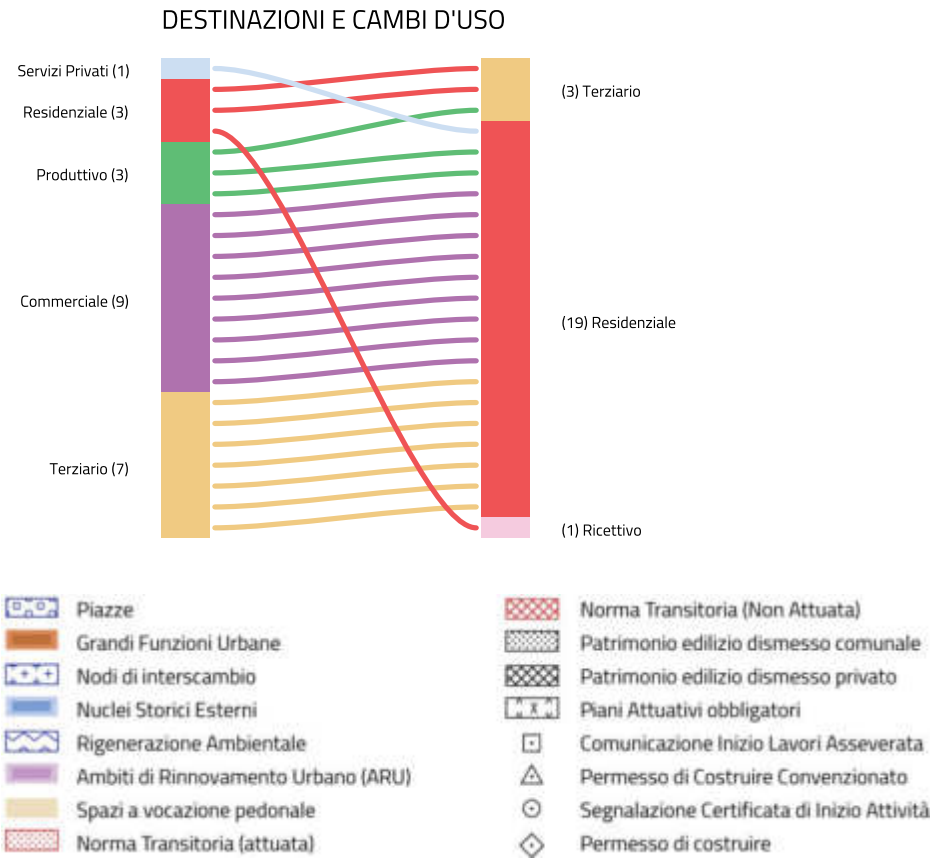
VALORI TOTALI

24,0 m²

Norme transitorie

0,0%

Superficie del NIL





NIL 12

Maciachini, Maggiolina

Opere pubbliche

ID	Nome
420	TRATTA SONDRIO - SAN DONATO M3
425	SOST. SISTEMI DI AUDIOFREQUENZA AGGIORNAMENTO
432	SOSTITUZIONE PORTE AUTOMATICHE
432	SOSTITUZIONE PORTE AUTOMATICHE
472	PULIZIA SEVESO-MARTESANA
474	RIQUALIFICAZIONE NAVIGLIO LOTTO A
479	INTERVENTI DI REALIZ. NUOVI GRIGLIATI DI SCOLO

in programma

in corso

in esercizio

Edifici pubblici

Luoghi di culto

Teatri e musei

Servizi abitativi

Viabilità

Ambiente

Scuole e biblioteche

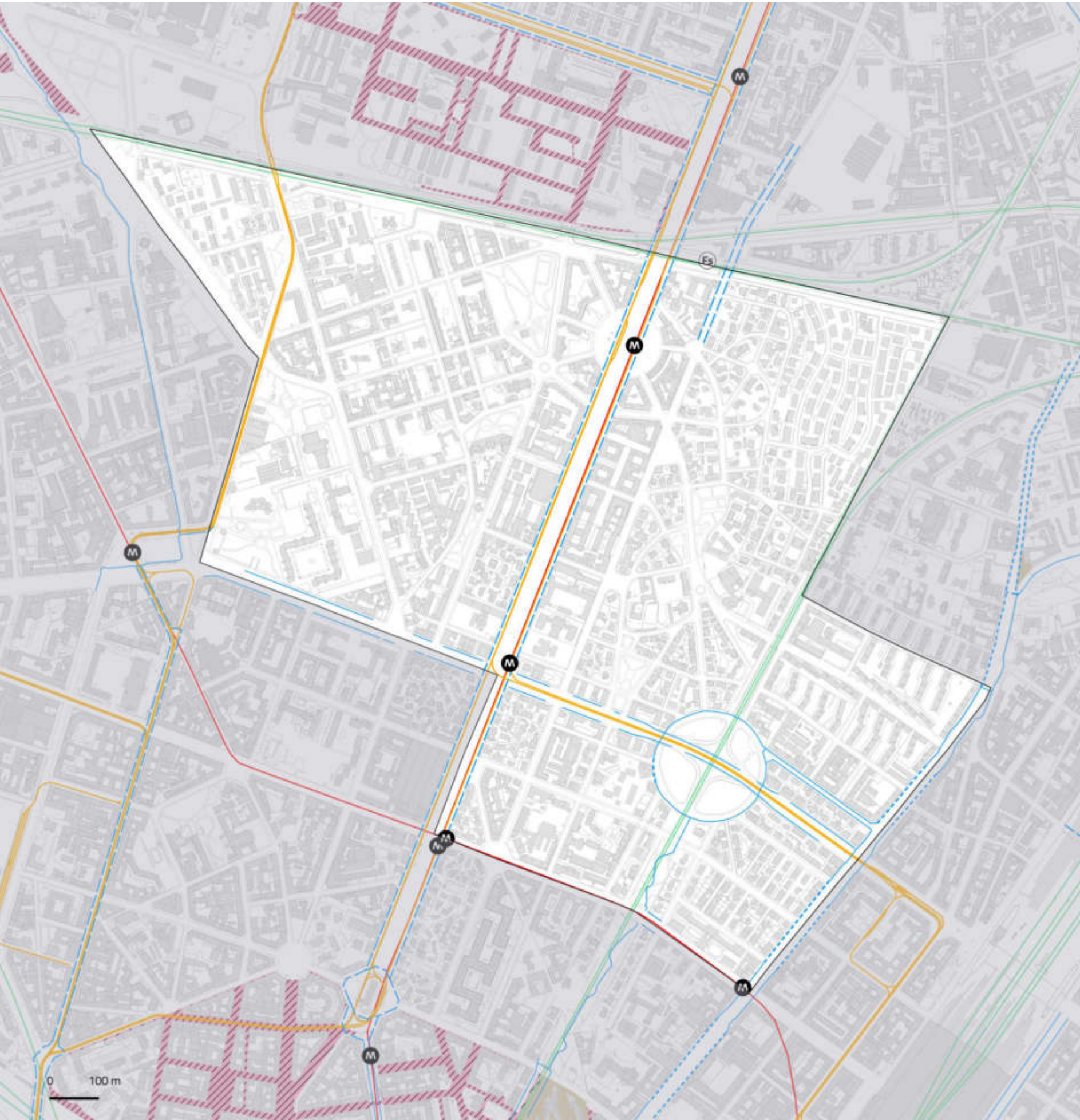
Servizi sociali

Sport

Trasporto pubblico

Mobilità dolce

Piazza



NIL 12

Maciachini, Maggiolina

Mobilità e Accessibilità

	Fermate rete metropolitana	Fermate rete ferroviaria	Rete ciclopedonale
In esercizio	4	0	3.584 m
In progetto (medio termine)	0	0	2.535 m
In programma (lungo termine)	0	0	425 m
			1 stazioni Bike sharing

1.499.901 m²

Ambiti ad alta accessibilità

89,5%

Ambiti ad alta accessibilità in relazione alla superficie del NIL

4

Parcheggi pubblici

Rete metropolitana

- In esercizio
- In progetto
- In programma

Rete tramviaria

- In esercizio
- In progetto
- In programma

Aree pedonali

- Esistenti
- Previste

Rete ferroviaria

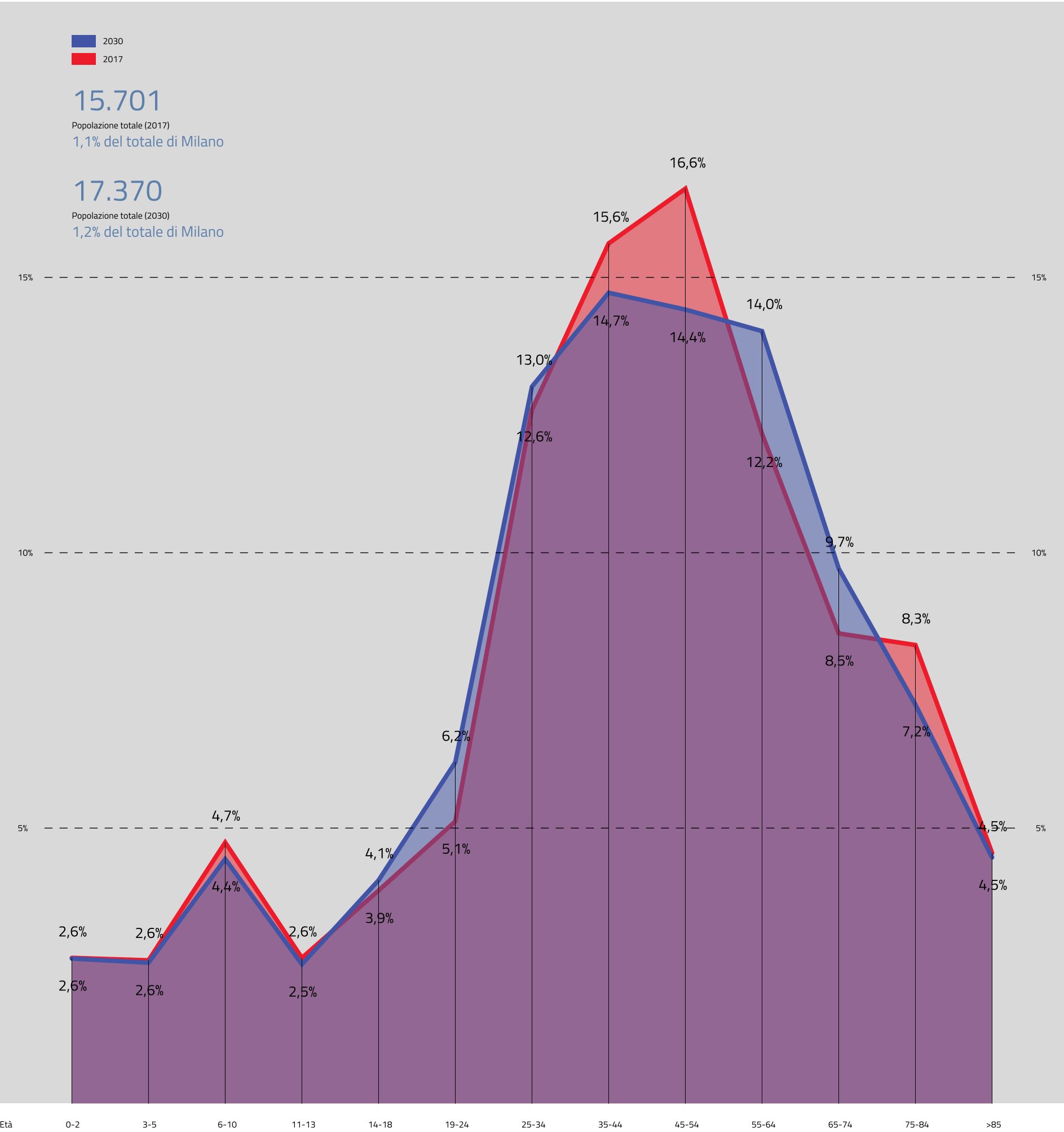
- In esercizio
- In progetto
- In programma

Rete ciclopedonale

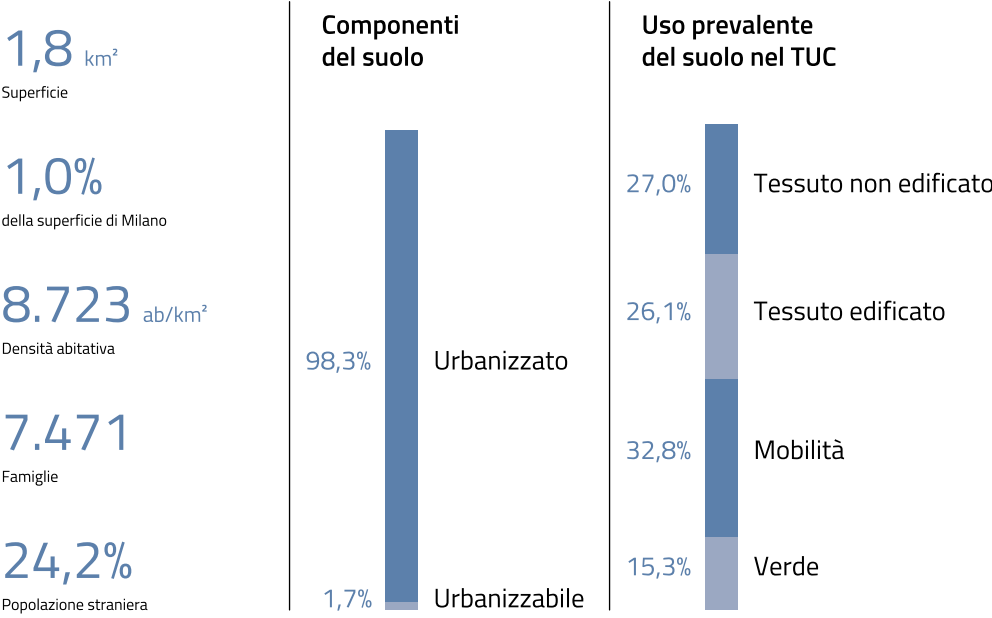
- In esercizio
- In progetto
- In programma

Zone 30

- Esistenti
- Previste



Dati socio-demografici



Componenti del suolo

Urbanizzato 98,3%

Urbanizzabile 1,7%

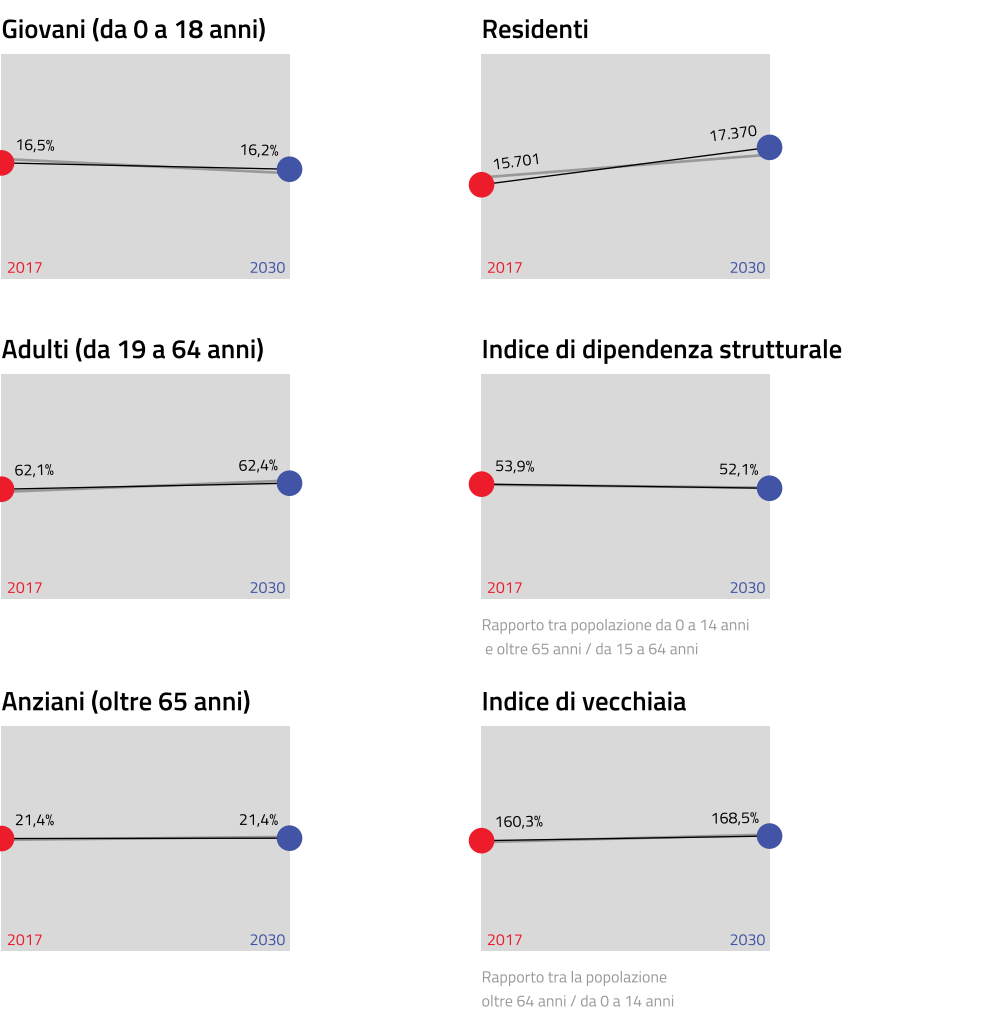
Uso prevalente del suolo nel TUC

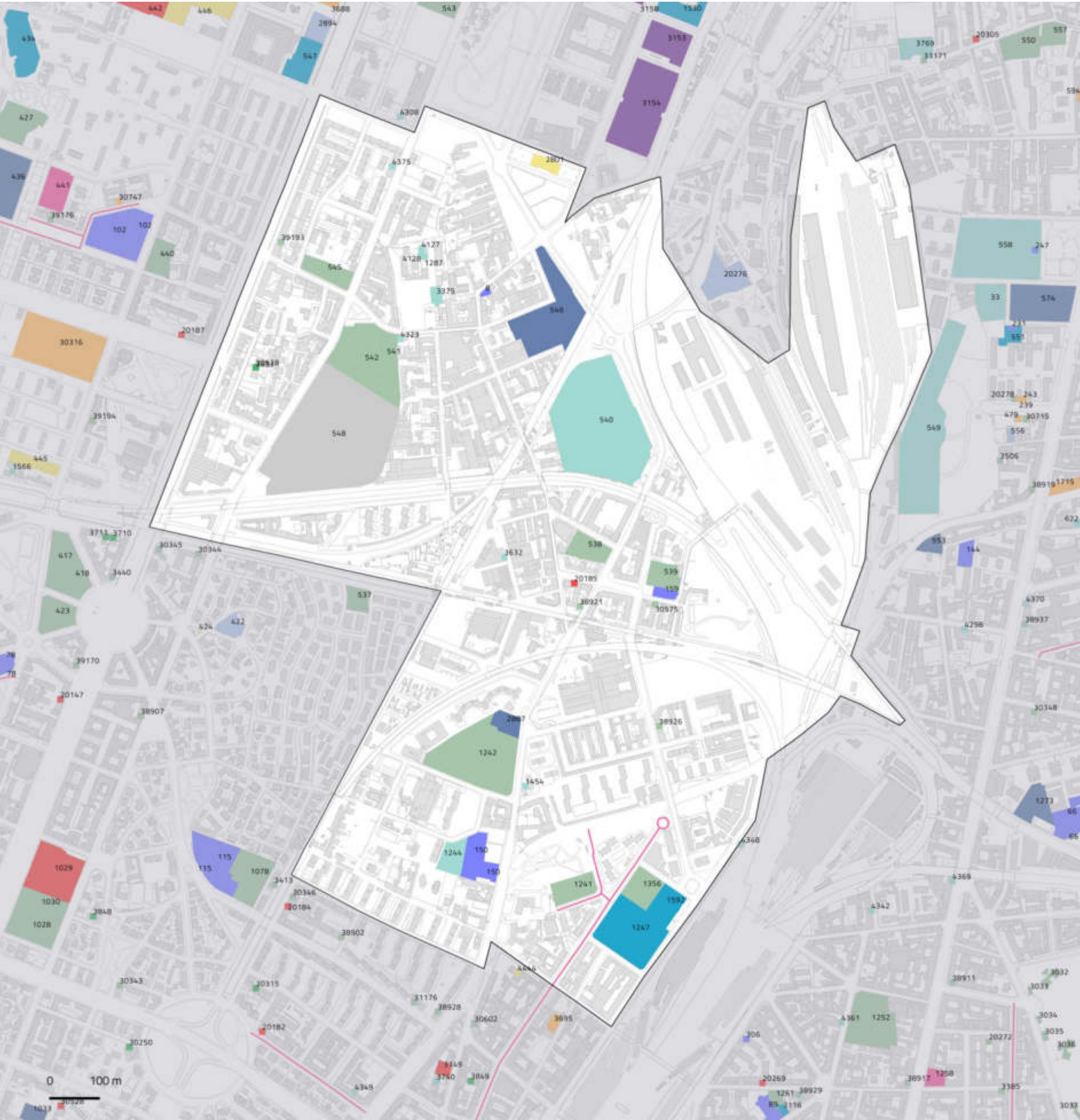
Tessuto non edificato 27,0%

Tessuto edificato 26,1%

Mobilità 32,8%

Verde 15,3%

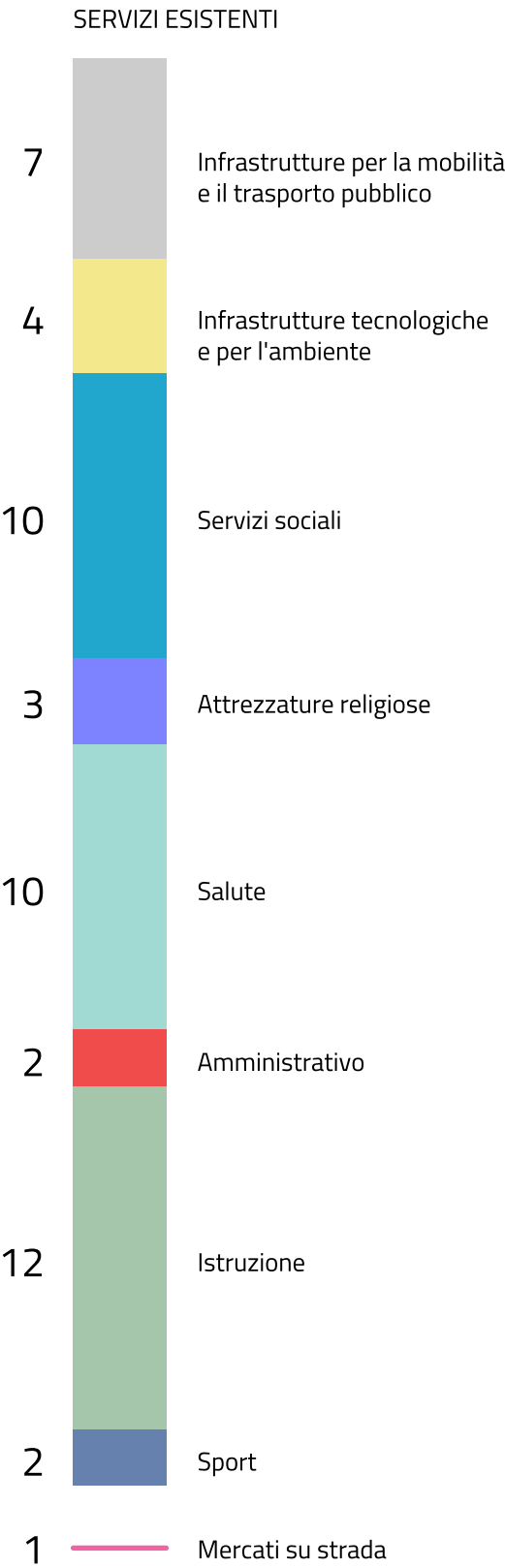




NIL 13

Greco, Segnano

Dotazione dei servizi esistenti



195.814 m²
Aree a servizi

10,9%
Superficie NIL

12,5 mq/ab
Densità

NIL 13

Greco, Segnano

Il sistema del verde e delle acque

VERDE ESISTENTE

59.483 m²

Verde urbano complessivo



79,8% – 47.487 m² esistente

20,2% – 11.996 m² ambientale

1.635

Alberi

2.277 m²

Aree di forestazione

2.065

Filari

VERDE PREVISTO

16.575 m²

Verde di nuova previsione



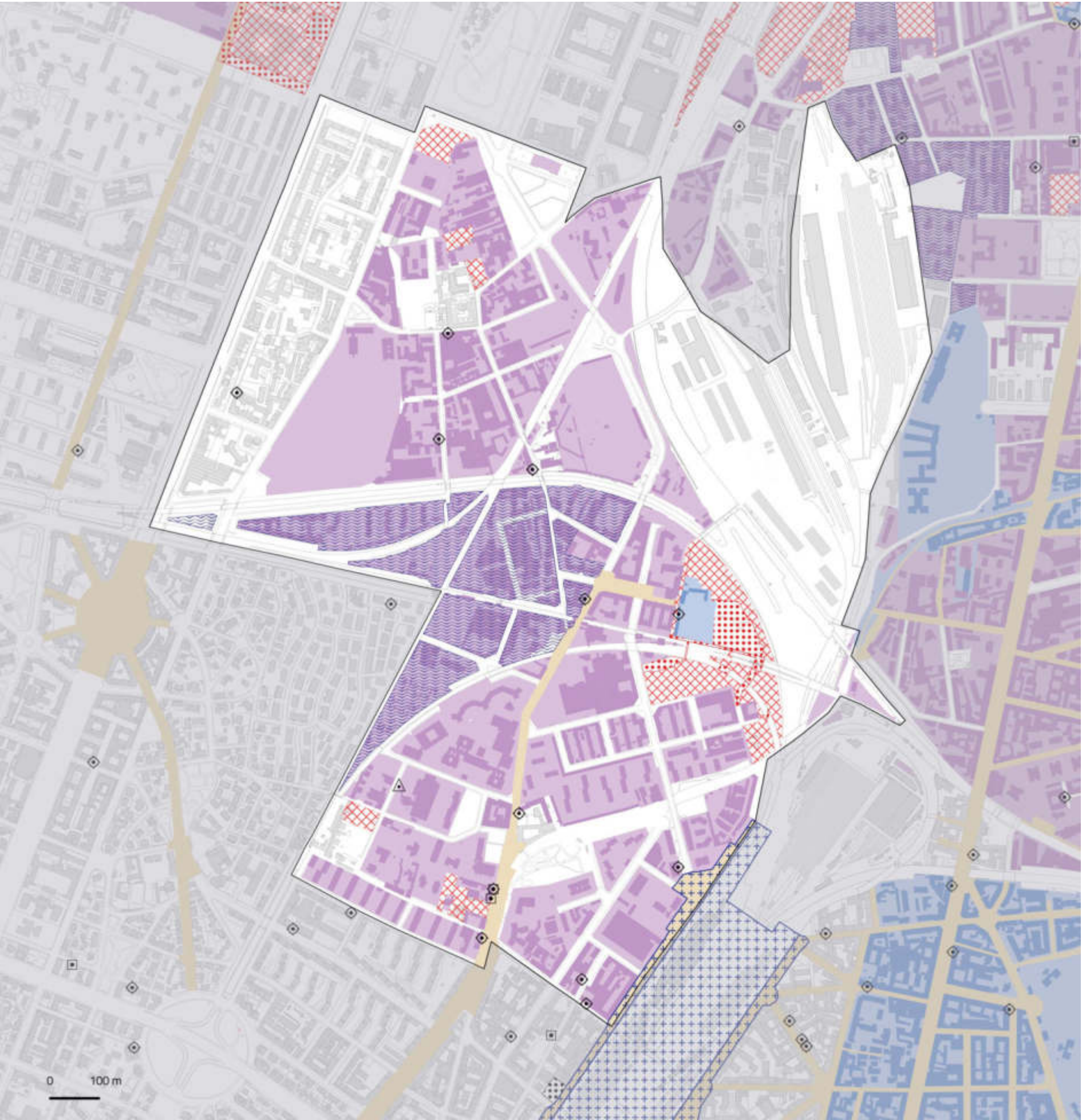
52,0% – 8.612 m² pertinenze indirette

48,0% – 7.963,4 m² norme transitorie non attuate

- Verde urbano esistente
- Verde ambientale
- + Alberi monumentali
- Aree destinate all'agricoltura
- Parco Regionale
- Aree boscate
- Giardini condivisi
- Orti urbani
- Verde di nuova previsione

- Nuovi boschi
- Nuovi parchi urbani
- Piantumazioni previste
- Proposta perimetro PASM
- PLIS Media Valle del Lambro
- Proposta PLIS Martesana
- Parco Agricolo Ticinello
- Tracciato riapertura Navigli
- Reticolo idrico
- Progetto riapertura Navigli

0 100 m

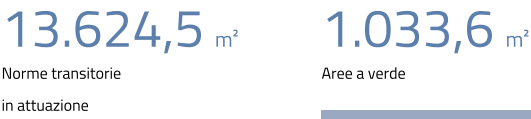


NIL 13

Greco, Segnano

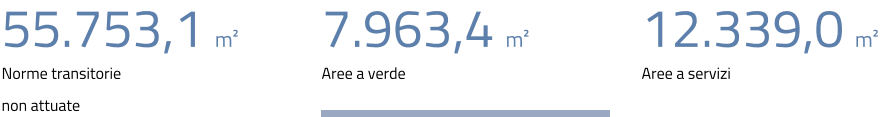
Rigenerazione e trasformazione

AREE SOTTOPOSTE A NORMA TRANSITORIA – IN ATTUAZIONE



100,0% – 1.033,6 m² urbano

AREE SOTTOPOSTE A NORMA TRANSITORIA – IN PREVISIONE

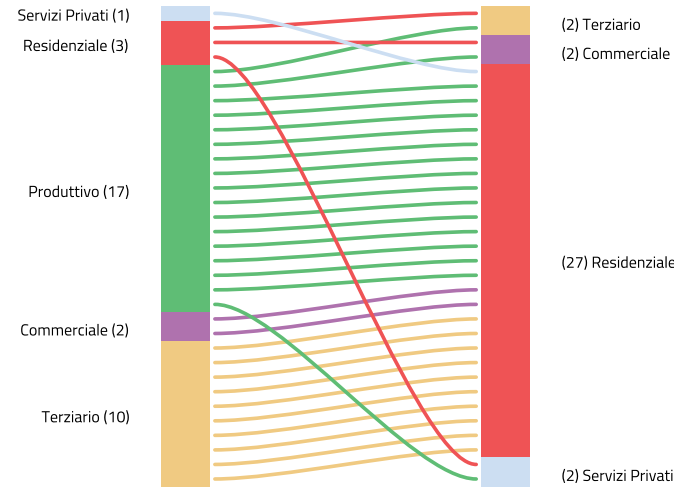


100,0% – 7.963,4 m² urbano

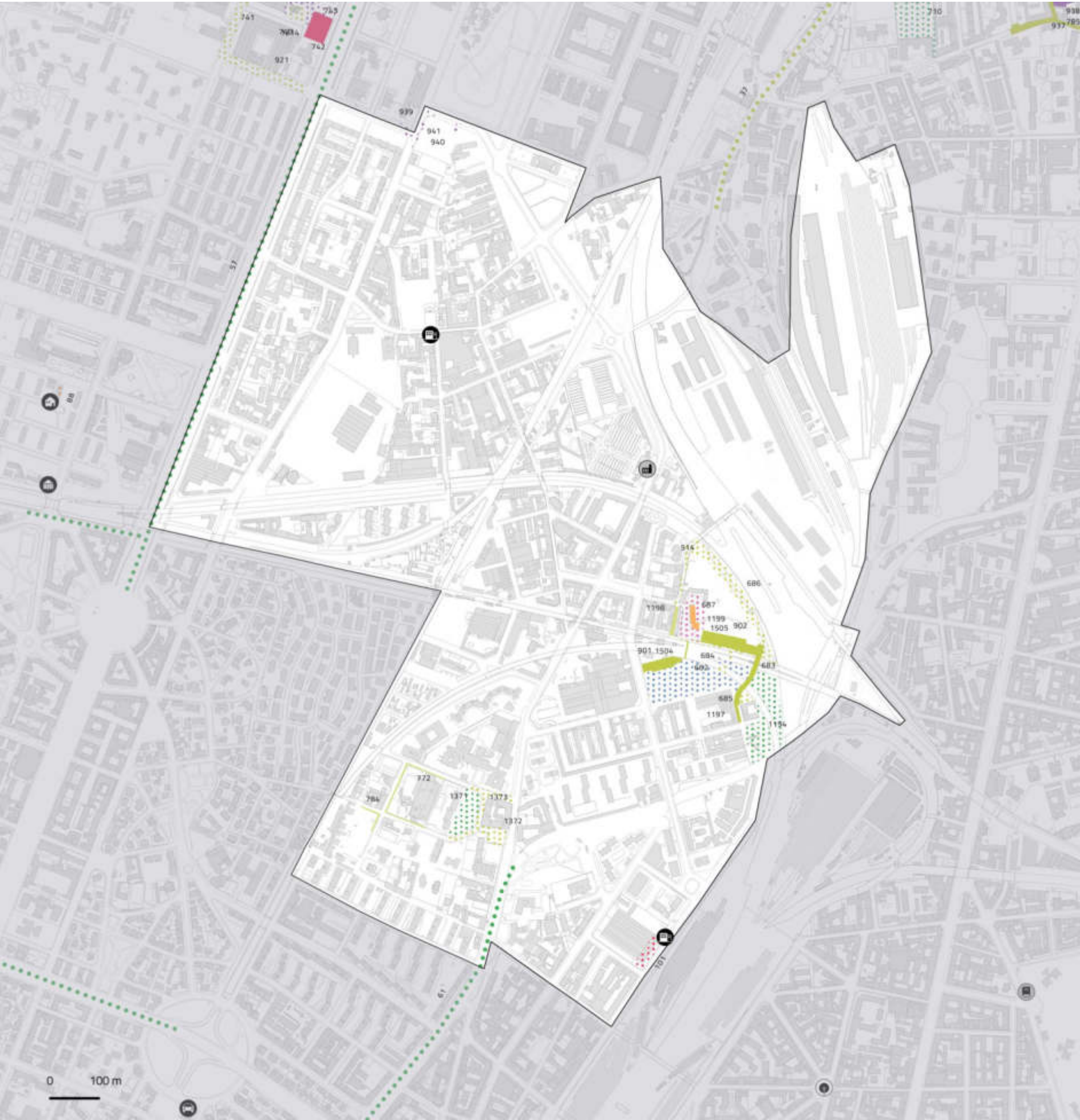
VALORI TOTALI



DESTINAZIONI E CAMBI D'USO



- Piazze
- Grandi Funzioni Urbane
- Nodi di interscambio
- Nuclei Storici Esterni
- Rigenerazione Ambientale
- Ambiti di Rinnovamento Urbano (ARU)
- Spazi a vocazione pedonale
- Norma Transitoria (attuata)
- Norma Transitoria (Non Attuata)
- Patrimonio edilizio dismesso comunale
- Patrimonio edilizio dismesso privato
- Piani Attuativi obbligatori
- Comunicazione Inizio Lavori Asseverata
- Permesso di Costruire Convenzionato
- Segnalazione Certificata di Inizio Attività
- Permesso di costruire



NIL 13

Greco, Segnano

Opere pubbliche

ID	Nome
101	RICOSTRUZIONE STABILE EX MERCATO DEL PESCE
474	RIQUALIFICAZIONE NAVIGLIO LOTTO A
479	INTERVENTI DI REALIZ. NUOVI GRIGLIATI DI SCOLO
682	CENTRO SPORTIVO
683	NUOVA STRADA
684	SOTTOPASSO E PERCORSO PEDONALE
685	PARCHEGGI
686	NUOVA STRADA
687	PIAZZA
772	MARCIAPIEDE VIA FAVA
784	VIA FAVA
901	PARCHEGGI
902	PARCHEGGI
914	RIQUALIFICAZIONE VIA CONTI NORD
939	RIQUALIFICAZIONE VIA SANTA MARCELLINA
940	PERCORSO CICLABILE VIALE SARCA
941	RIQ. VIALE SARCA, VIA S.MARCELLINA, VIA VENOSTA
1194	AREA VERDE
1197	VIA RHO
1198	RIQUALIFICAZIONE VIA CONTI SUD
1199	RESIDENZA UNIVERSITARIA E SOLIDALE
1371	RIQUALIFICAZIONE GIARDINO VIA TARVISIO
1372	RIQ. PARCHEGGIO VIA MELCHIORRE GIOIA
1373	SEGNALETOCA VIA TARVISIO E VIA DELLA GIUSTIZIA
1504	SOTTOPASSO FERROVIA OVEST
1505	NUOVO PERCORSO PEDONALE LUNGO LA FERROVIA

in programma

in corso

in esercizio

Edifici pubblici

Luoghi di culto

Teatri e musei

Servizi abitativi

Viabilità

Ambiente

Scuole e biblioteche

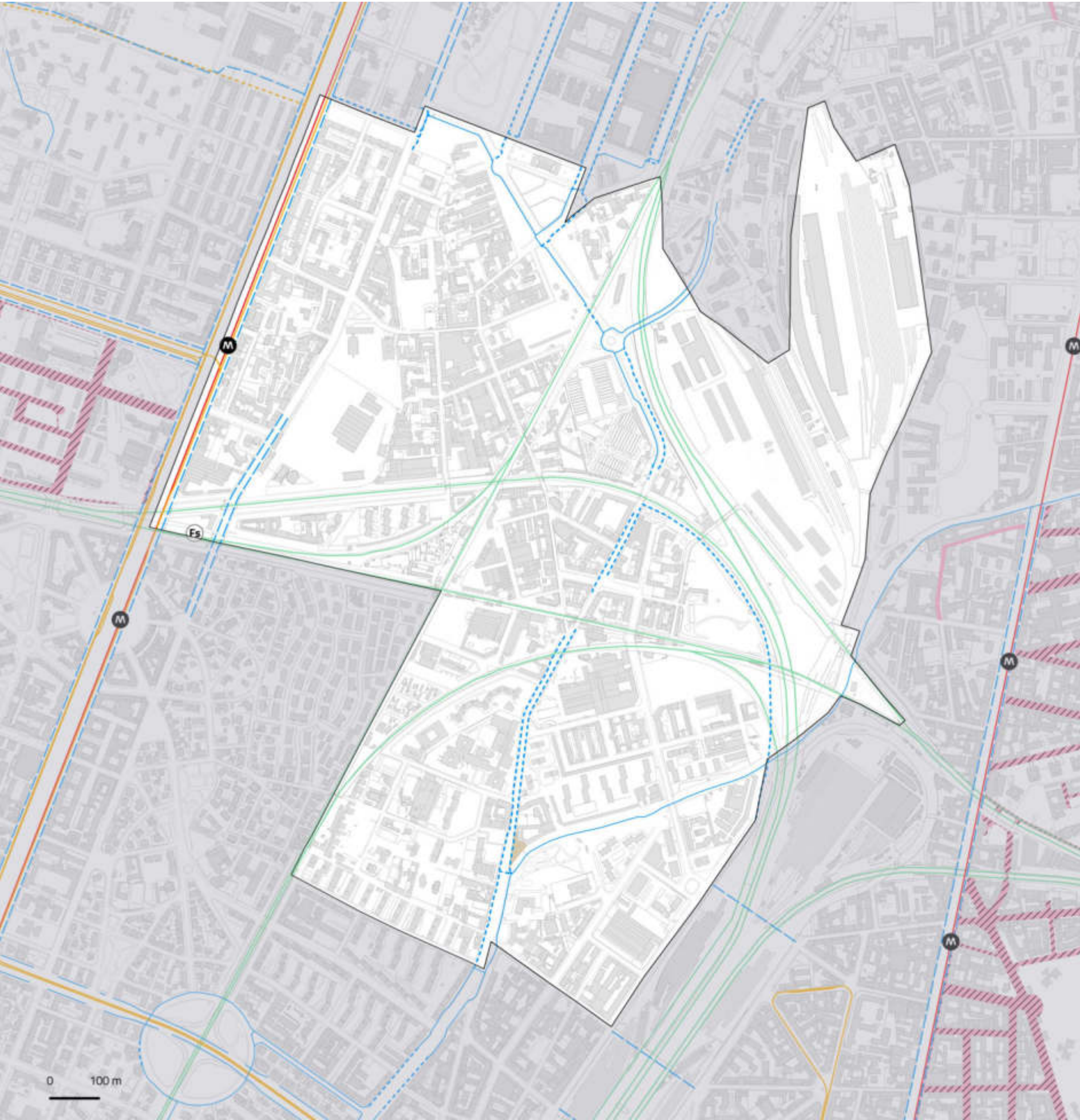
Servizi sociali

Sport

Trasporto pubblico

Mobilità dolce

Piazza



NIL 13

Greco, Segnano

Mobilità e Accessibilità

	Fermate rete metropolitana	Fermate rete ferroviaria	Rete ciclopedonale
In esercizio	1	0	2.222 m
In progetto (medio termine)	0	0	1.524 m
In programma (lungo termine)	0	1	2.905 m
			0 stazioni Bike sharing

888 m²

Aree pedonali esistenti

663.885 m²

Ambiti ad alta accessibilità

37,5%

Ambiti ad alta accessibilità in relazione alla superficie del NIL

2

Parcheggi pubblici

Rete metropolitana

- In esercizio
- In progetto
- In programma

Rete tramviaria

- In esercizio
- In progetto
- In programma

Aree pedonali

- Esistenti
- Previste

Rete ferroviaria

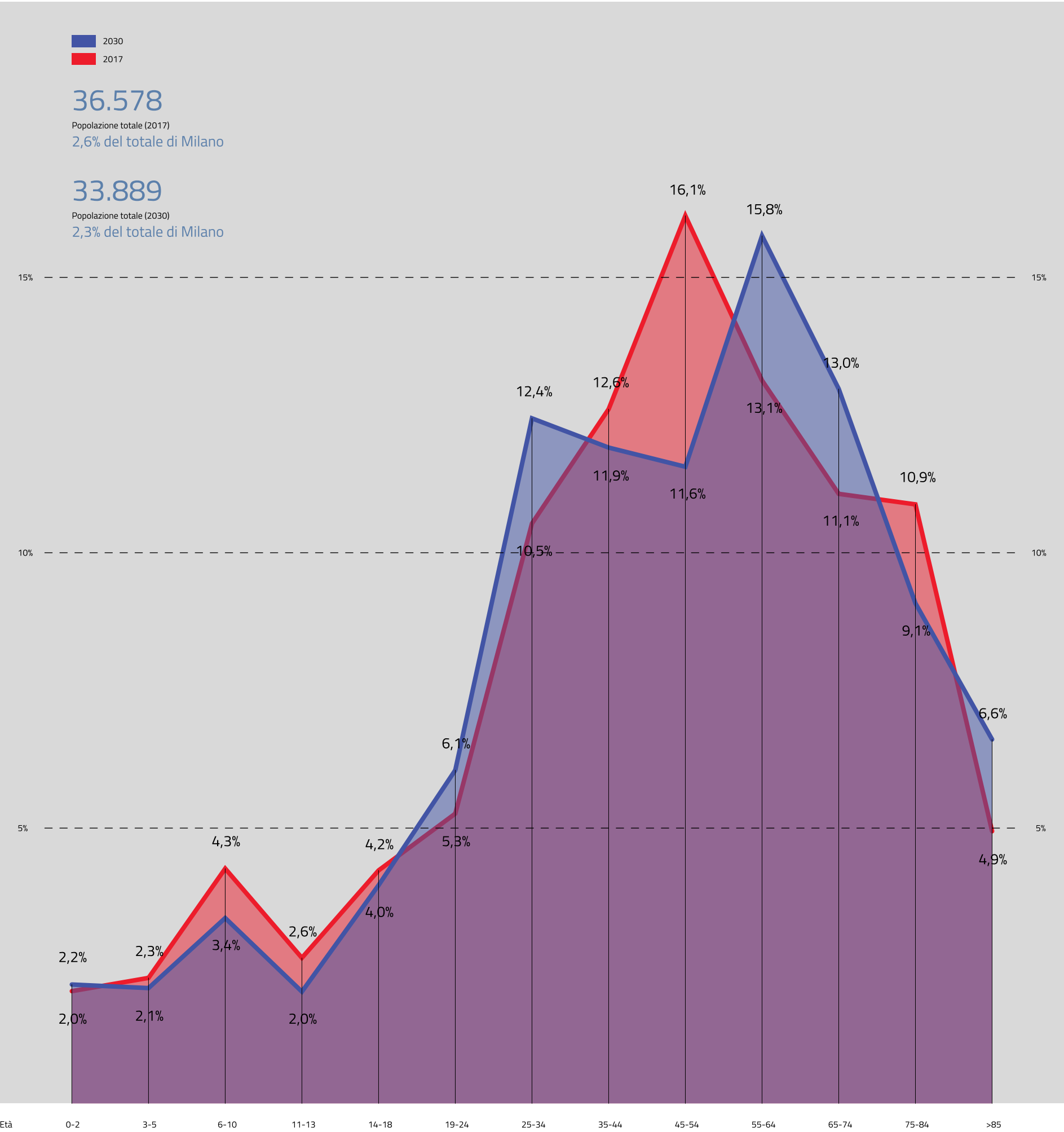
- In esercizio
- In progetto
- In programma

Rete ciclopedonale

- In esercizio
- In progetto
- In programma

Zone 30

- Esistenti
- Previste

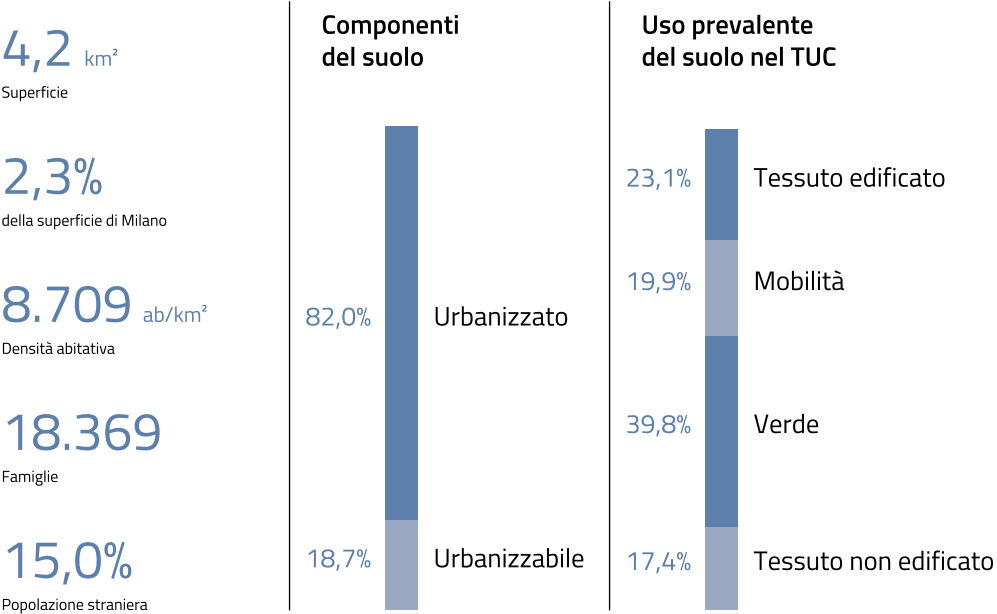


NIL 14

Niguarda, Ca' Granda, Prato

Centenaro, Q.re Fulvio Testi

Dati socio-demografici



Componenti del suolo

Urbanizzato

Urbanizzabile

82,0%

18,7%

Uso prevalente del suolo nel TUC

Tessuto edificato

Mobilità

Verde

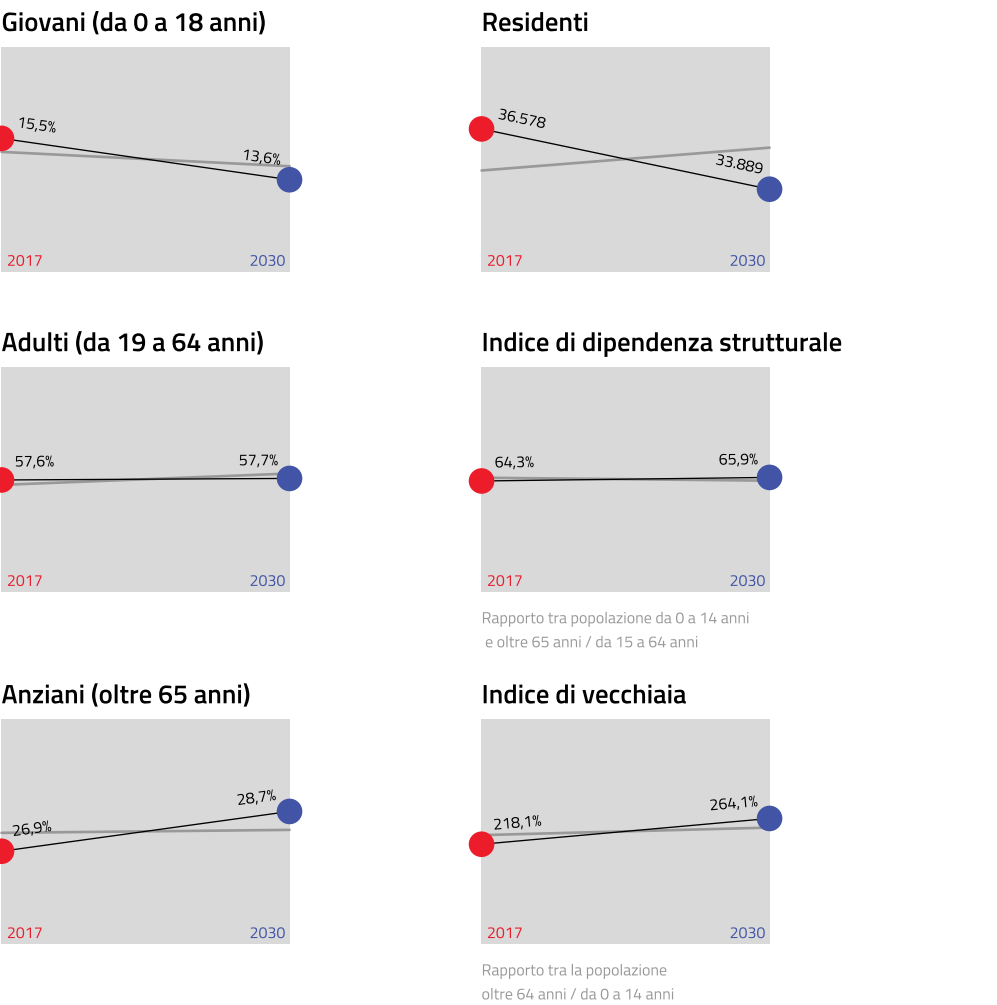
Tessuto non edificato

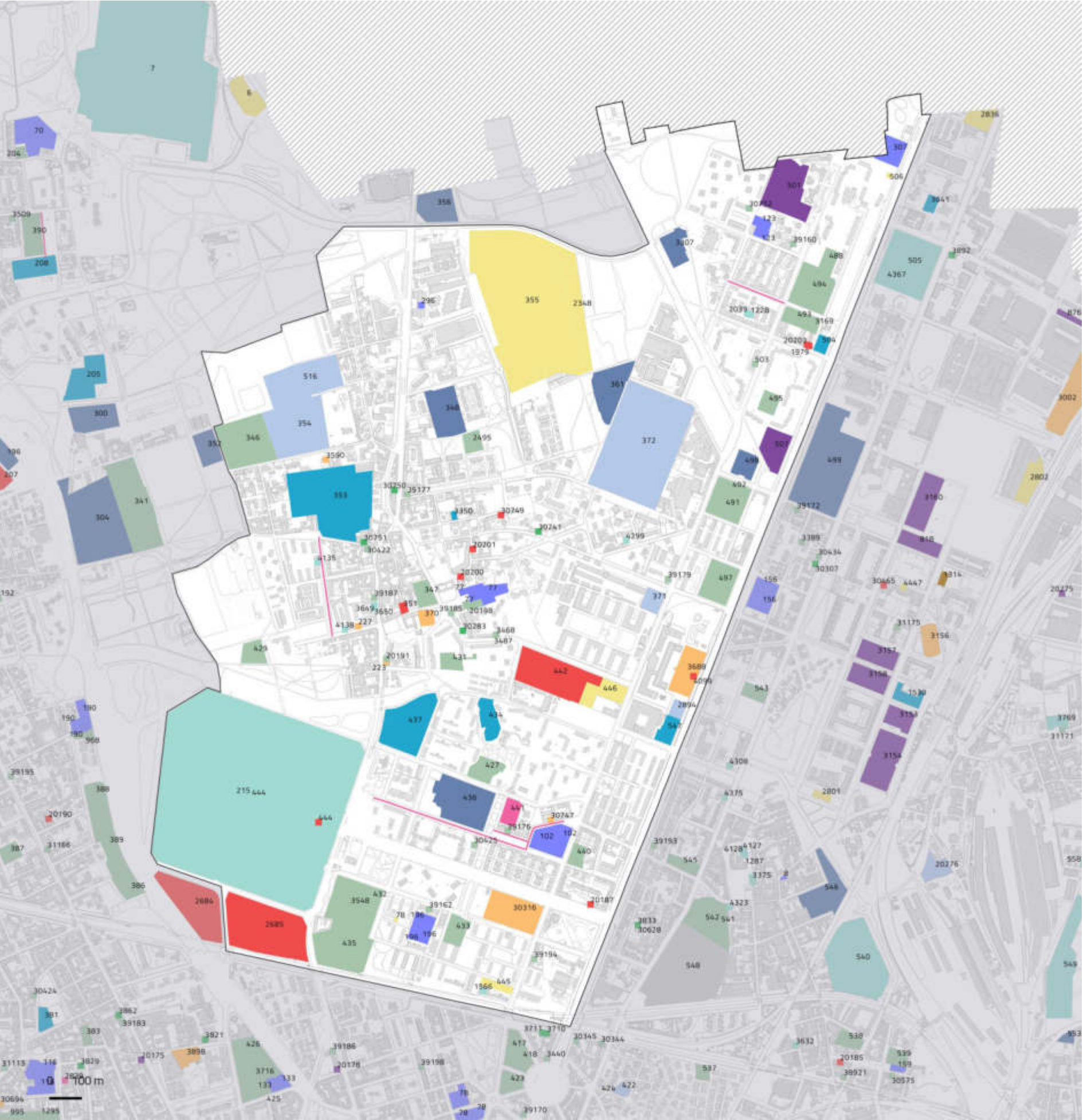
23,1%

19,9%

39,8%

17,4%

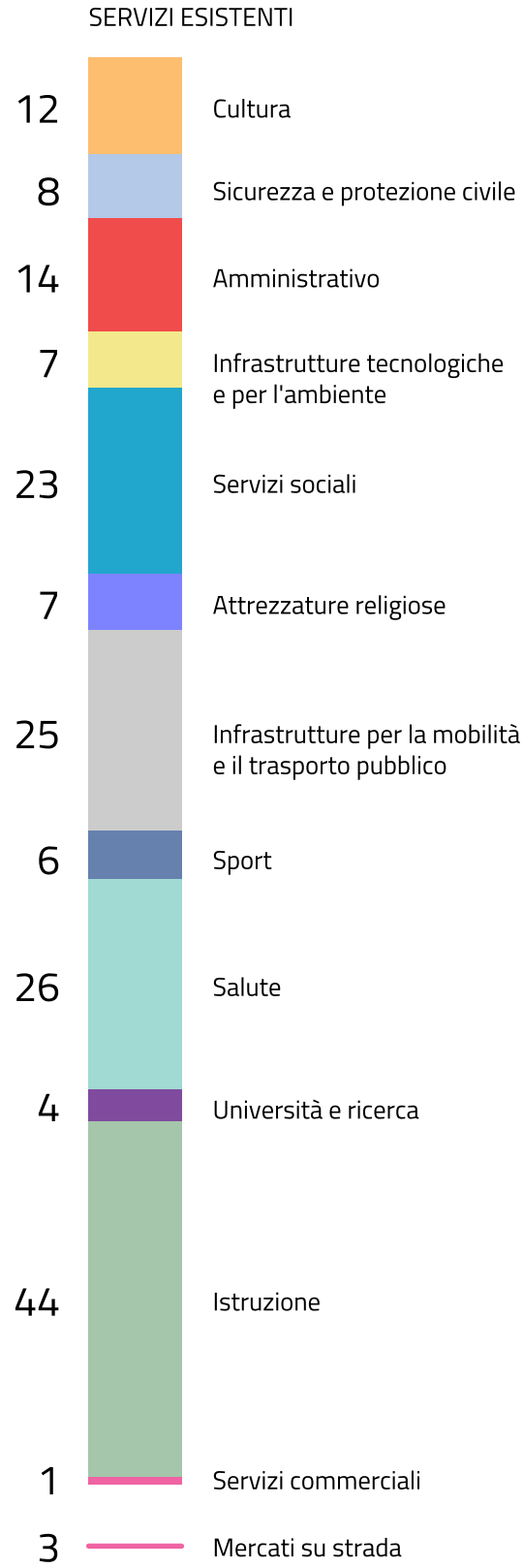




NIL 14

Niguarda, Ca' Granda, Prato Centenaro, Q.re Fulvio Testi

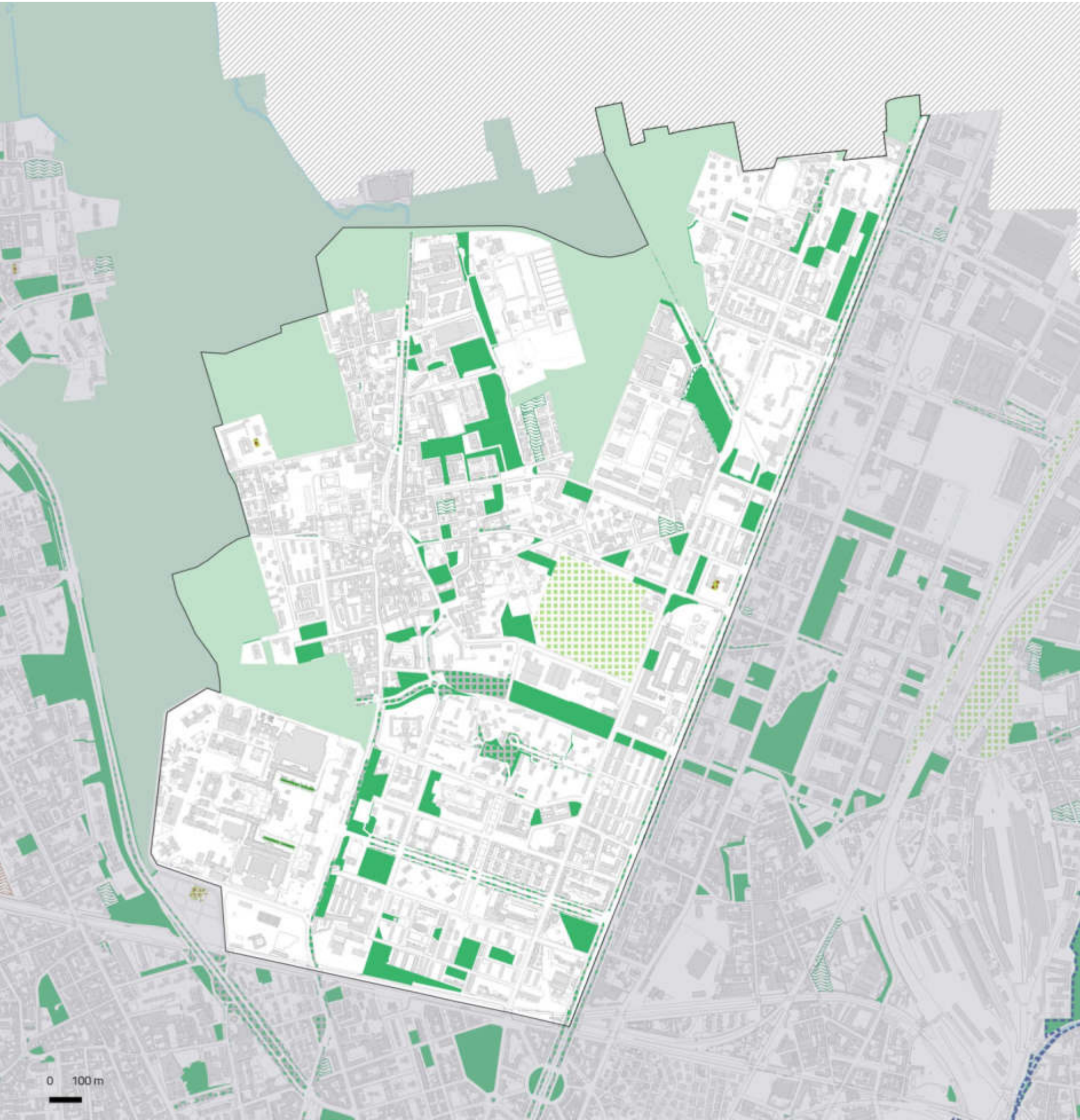
Dotazione dei servizi esistenti



1.132.448 m²
Aree a servizi

27,0%
Superficie NIL

30,0 mq/ab
Densità



NIL 14

Niguarda, Ca' Granda, Prato

Centenaro, Q.re Fulvio Testi

Il sistema del verde e delle acque

VERDE ESISTENTE

382.026 m²

Verde urbano complessivo



75,4% – 288.059 m² esistente

24,6% – 93.967 m² ambientale

54

Alberi monumentali

7.729

Alberi

11.574

Filari

17.782 m²

Aree di forestazione

933 m²

Orti urbani

547.369 m²

Superficie soggetta
a Parco Regionale

VERDE PREVISTO

14.255 m²

Verde di nuova previsione



91,7% – 13.066 m² pertinenze indirette

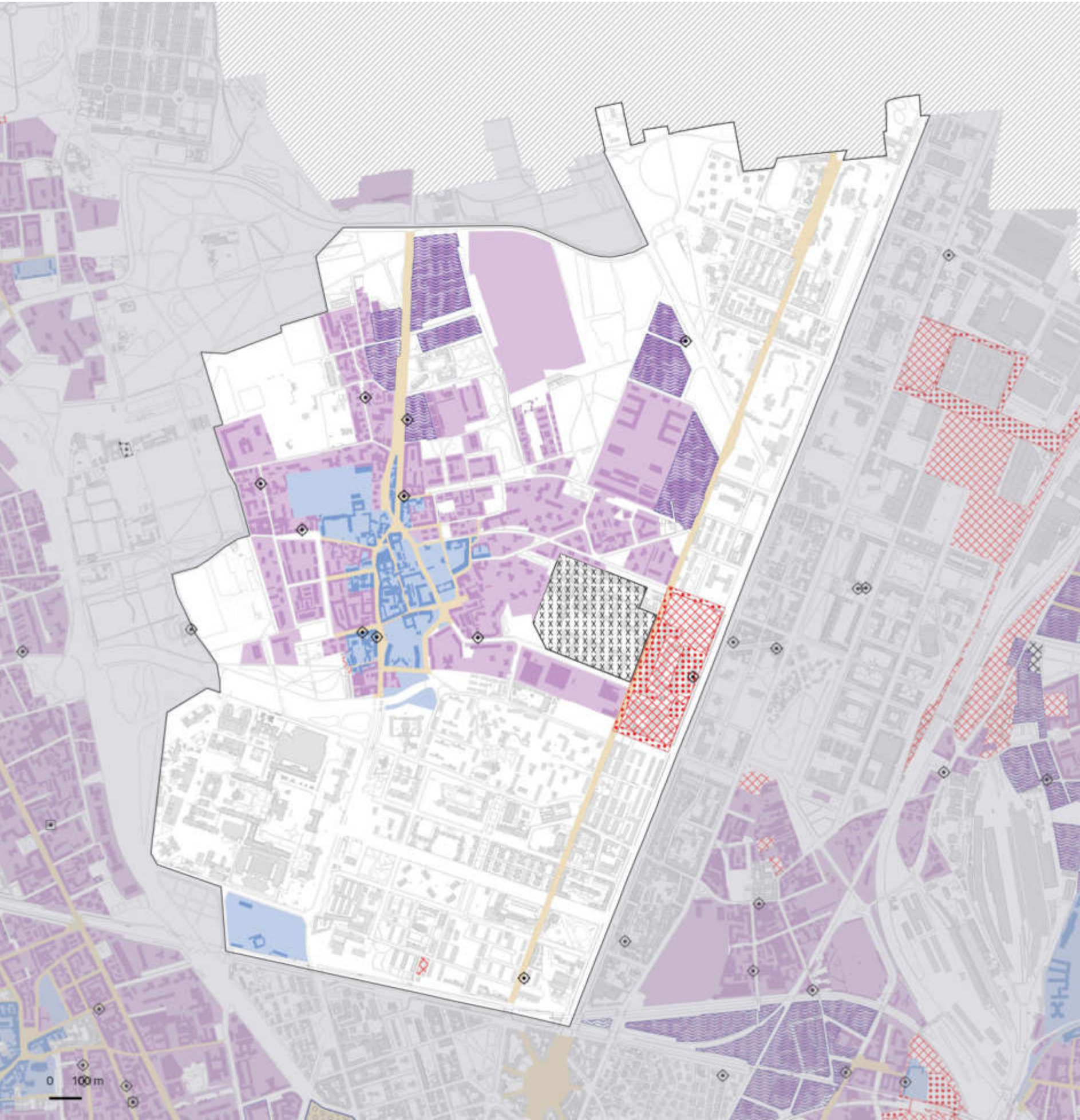
8,3% – 1.189,0 m² norme transitorie non attuate

101.076 m²

Aree soggette

a Parco di nuova previsione

- Verde urbano esistente
- Verde ambientale
- Alberi monumentali
- Aree destinate all'agricoltura
- Parco Regionale
- Aree boscate
- Giardini condivisi
- Orti urbani
- Verde di nuova previsione
- Nuovi boschi
- Nuovi parchi urbani
- Piantumazioni previste
- Proposta perimetro PASM
- PLIS Media Valle del Lambro
- Proposta PLIS Martesana
- Parco Agricolo Ticinello
- Tracciato riapertura Navigli
- Reticolo idrico
- Progetto riapertura Navigli



NIL 14

Niguarda, Ca' Granda, Prato Centenaro, Q.re Fulvio Testi

Rigenerazione e trasformazione

AREE SOTTOPOSTE A NORMA TRANSITORIA – IN ATTUAZIONE



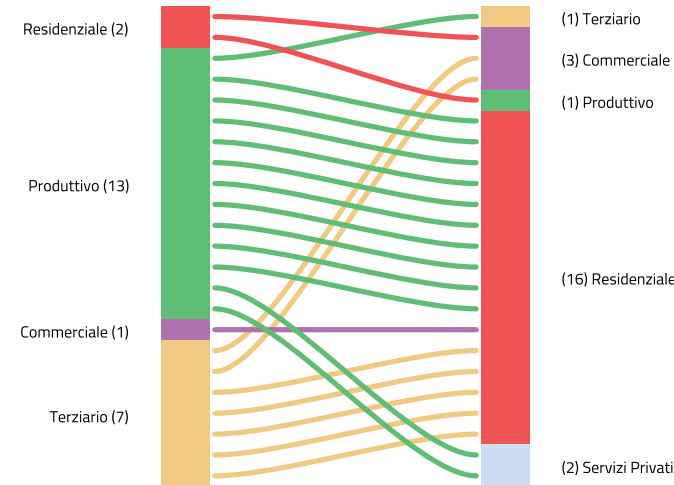
AREE SOTTOPOSTE A NORMA TRANSITORIA – IN PREVISIONE



VALORI TOTALI

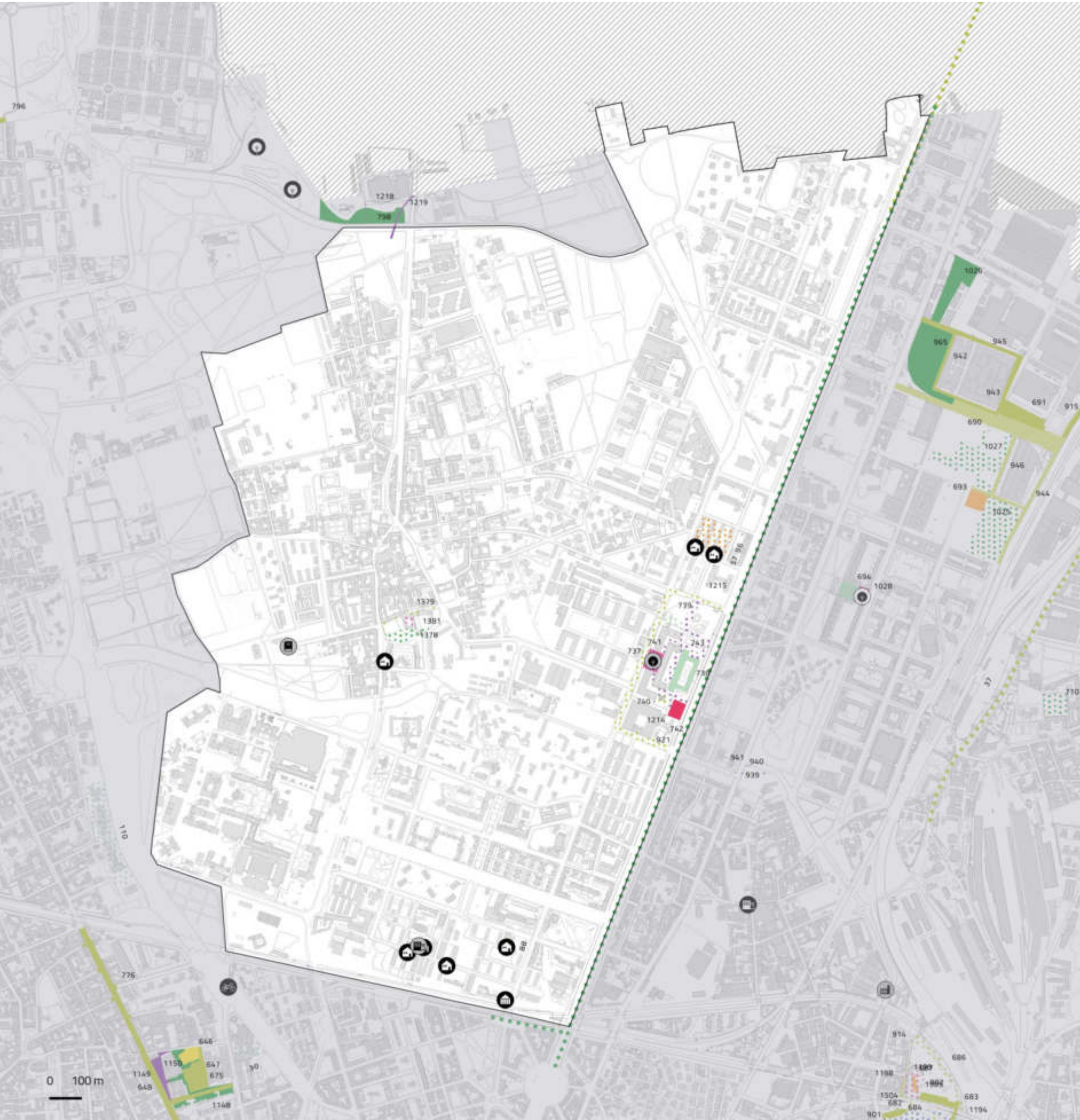


DESTINAZIONI E CAMBI D'USO



- Piazze
- Grandi Funzioni Urbane
- Nodi di interscambio
- Nuclei Storici Esterni
- Rigenerazione Ambientale
- Ambiti di Rinnovamento Urbano (ARU)
- Spazi a vocazione pedonale
- Norma Transitoria (attuata)

 Norma Transitoria (Non Attuata) Patrimonio edilizio dismesso comunale Patrimonio edilizio dismesso privato Piani Attuativi obbligatori Comunicazione Inizio Lavori Asseverata Permesso di Costruire Convenzionato Segnalazione Certificata di Inizio Attività Permesso di costruire



NIL 14

Niguarda, Ca' Granda, Prato Centenaro, Q.re Fulvio Testi

Opere pubbliche

ID	Nome
88	VAL CISON 2 INTERVENTO DI MAN. STRAORDINARIA
96	MANUTENZIONE STRAORDINARIA
396	PROLUNGAMENTO M5 A MONZA
479	INTERVENTI DI REALIZ. NUOVI GRIGLIATI DI SCOLO
737	PIAZZA EX MANIFATTURA TABACCHI
738	SERVIZI COMUNALI E SOVRACOMUNALI
739	ASILO NIDO
740	CENTRO PER ANZIANI
741	RIQUALIFICAZIONE VIA SUZZANI
742	CASERMA DEI CARABINIERI
743	AREA PEDONALE
921	RIQUALIFICAZIONE VIA SANTA MONICA
1214	PARCHEGGI
1215	MARCIAPIEDE VIA ESPERIA
1219	PASSERELLA CICLOPEDONALE
1378	RIQ. AREA VERDE VIA GRAZIANO IMPERATORE
1379	RIQ. VIA PASSERINI E MARCIAPIEDE VIA IMPERATORE
1381	NUOVA PIAZZA PEDONALE VIA PASSERINI
1382	PASSAGGIO PEDONALE VIA PASSERINI

in programma

in corso

in esercizio

Edifici pubblici

Luoghi di culto

Teatri e musei

Servizi abitativi

Viabilità

Ambiente

Scuole e biblioteche

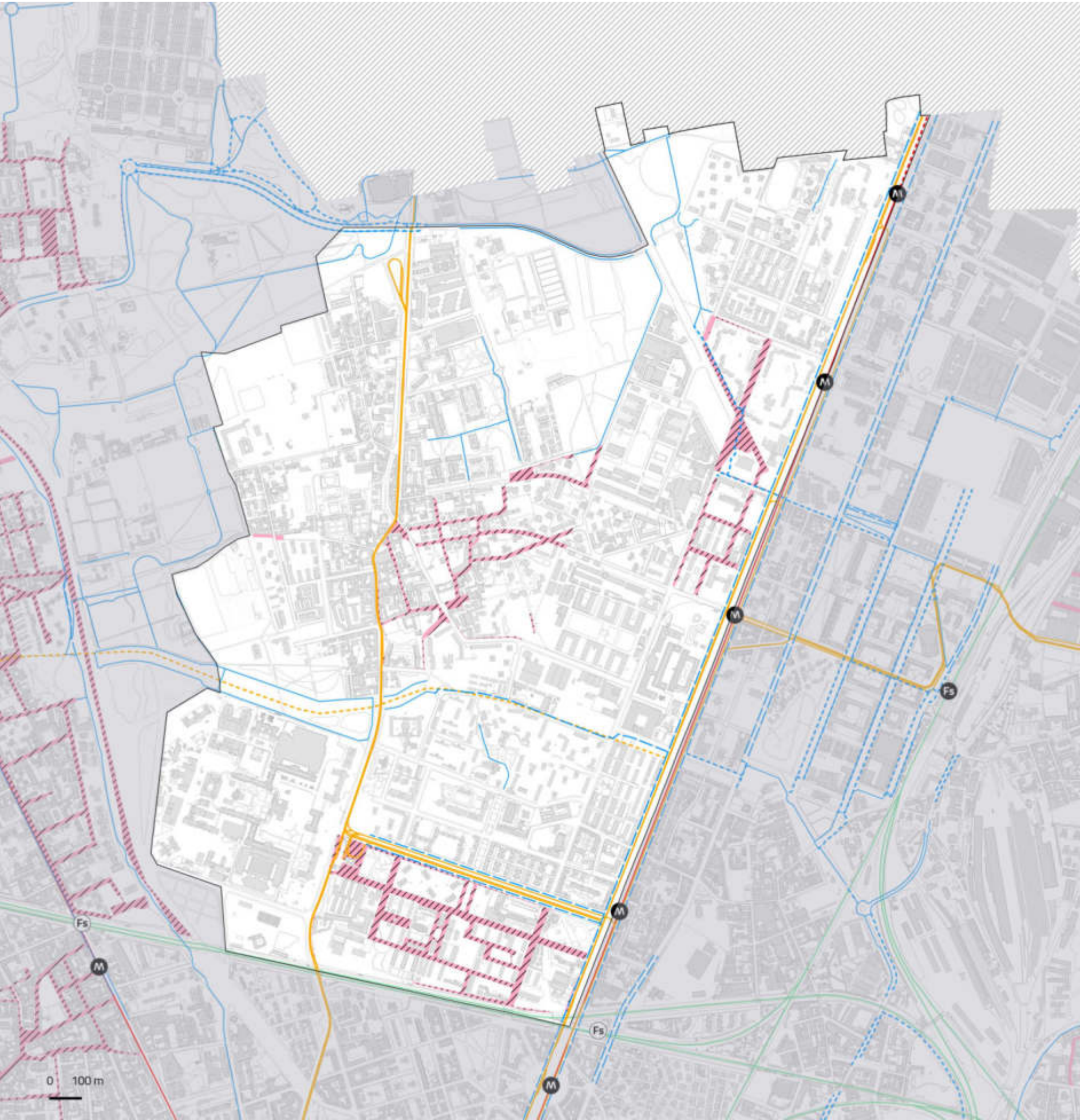
Servizi sociali

Sport

Trasporto pubblico

Mobilità dolce

Piazza



NIL 14

Niguarda, Ca' Granda, Prato Centenaro, Q.re Fulvio Testi

Mobilità e Accessibilità

	Fermate rete metropolitana	Fermate rete ferroviaria	Rete ciclopedonale
In esercizio	1	0	6.182 m
In progetto (medio termine)	0	0	5.504 m
In programma (lungo termine)	0	0	1.043 m
			0 stazioni Bike sharing
	1.628 m²		2.326.655 m²
	Zone 30 esistenti		Ambiti ad alta accessibilità
	131.626 m²		54,8%
	Zone 30 previste		Ambiti ad alta accessibilità in relazione alla superficie del NIL

11

Parcheggi pubblici

Rete metropolitana

- In esercizio
- In progetto
- In programma

Rete tramviaria

- In esercizio
- In progetto
- In programma

Aree pedonali

- Esistenti
- Previste

Rete ferroviaria

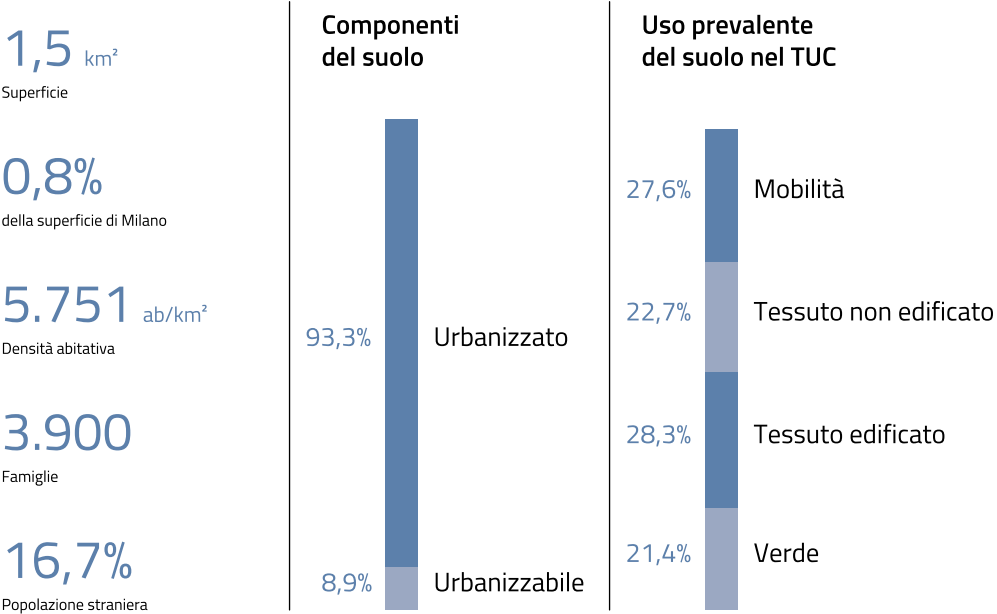
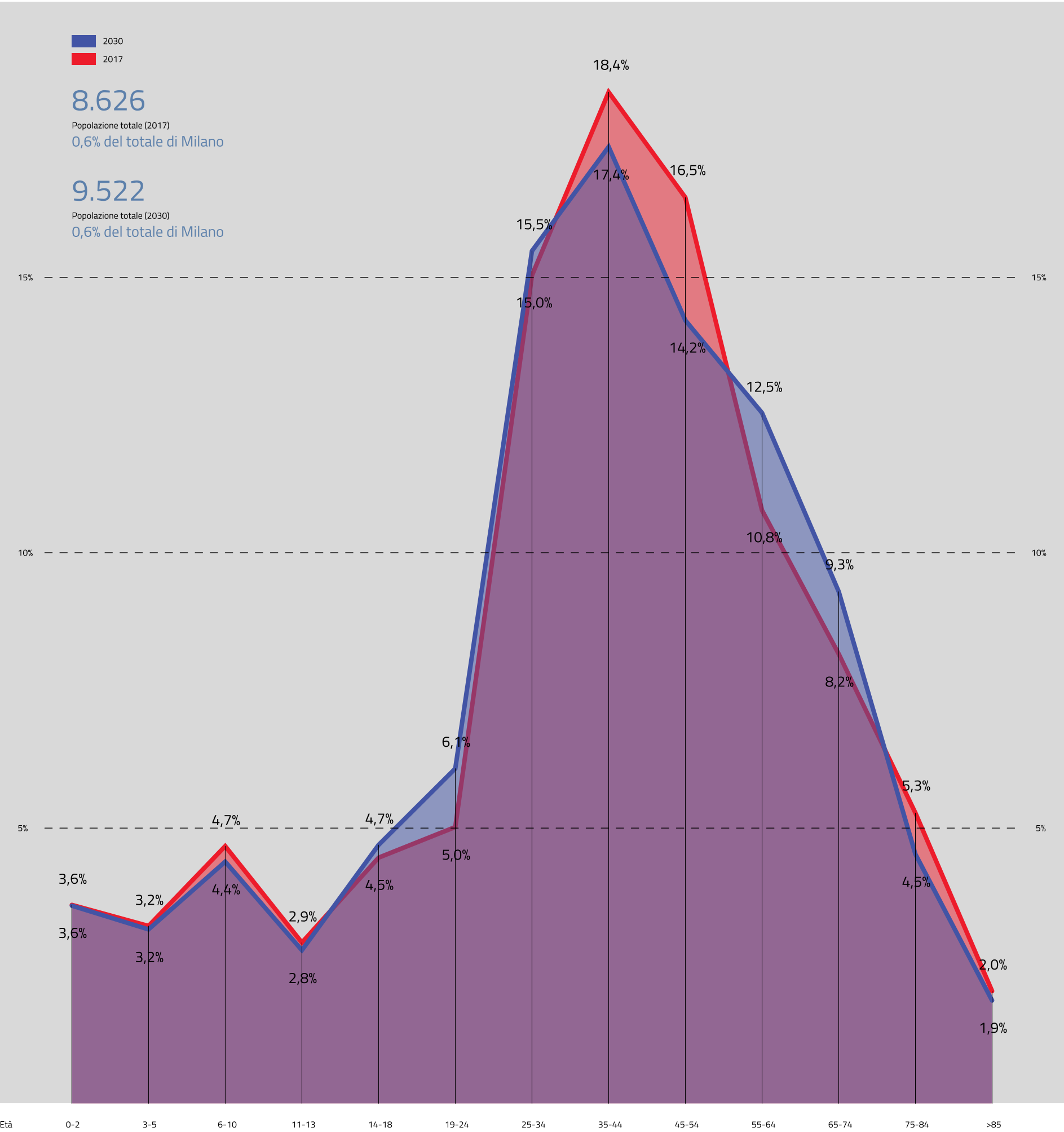
- In esercizio
- In progetto
- In programma

Rete ciclopedonale

- In esercizio
- In progetto
- In programma

Zone 30

- Esistenti
- Previste



Componenti del suolo

Urbanizzato 93,3%

Urbanizzabile 8,9%

Uso prevalente del suolo nel TUC

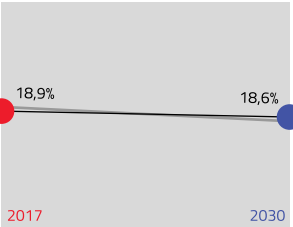
Mobilità 27,6%

Tessuto non edificato 22,7%

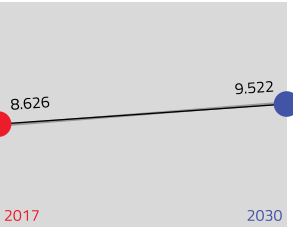
Tessuto edificato 28,3%

Verde 21,4%

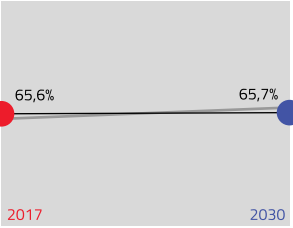
Giovani (da 0 a 18 anni)



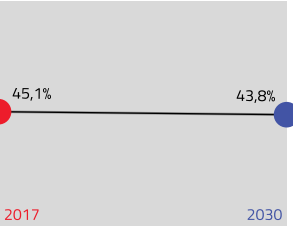
Residenti



Adulti (da 19 a 64 anni)

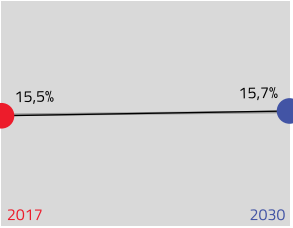


Indice di dipendenza strutturale

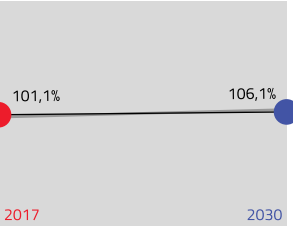


Rapporto tra popolazione da 0 a 14 anni e oltre 65 anni / da 15 a 64 anni

Anziani (oltre 65 anni)

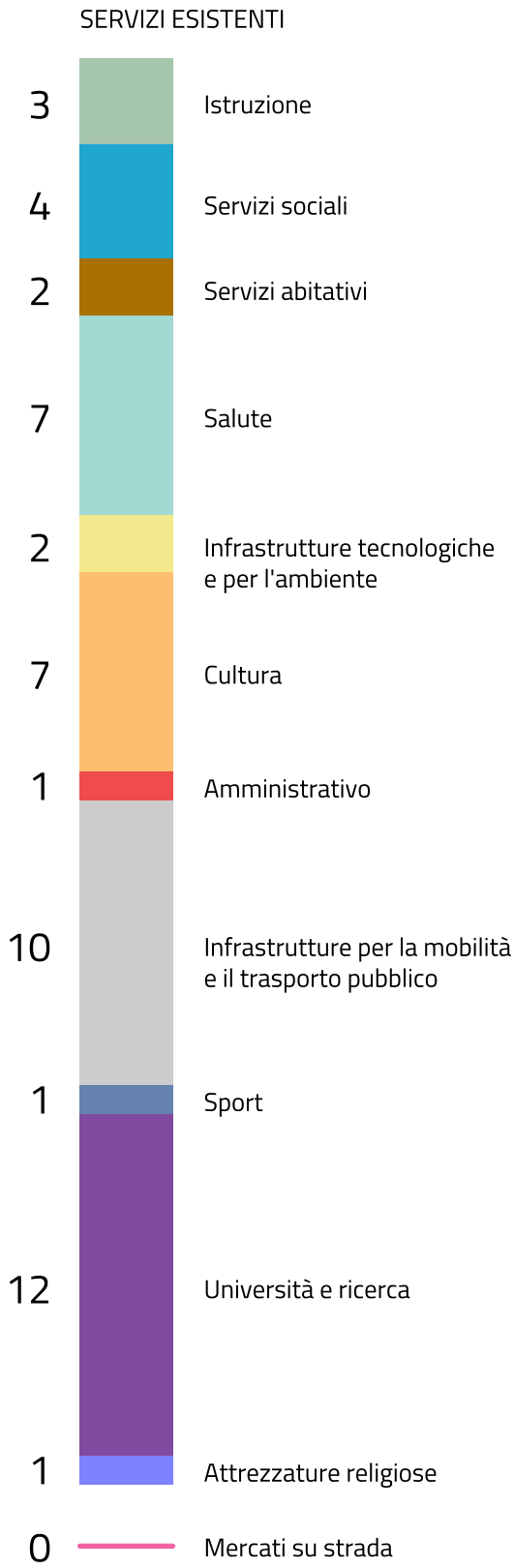
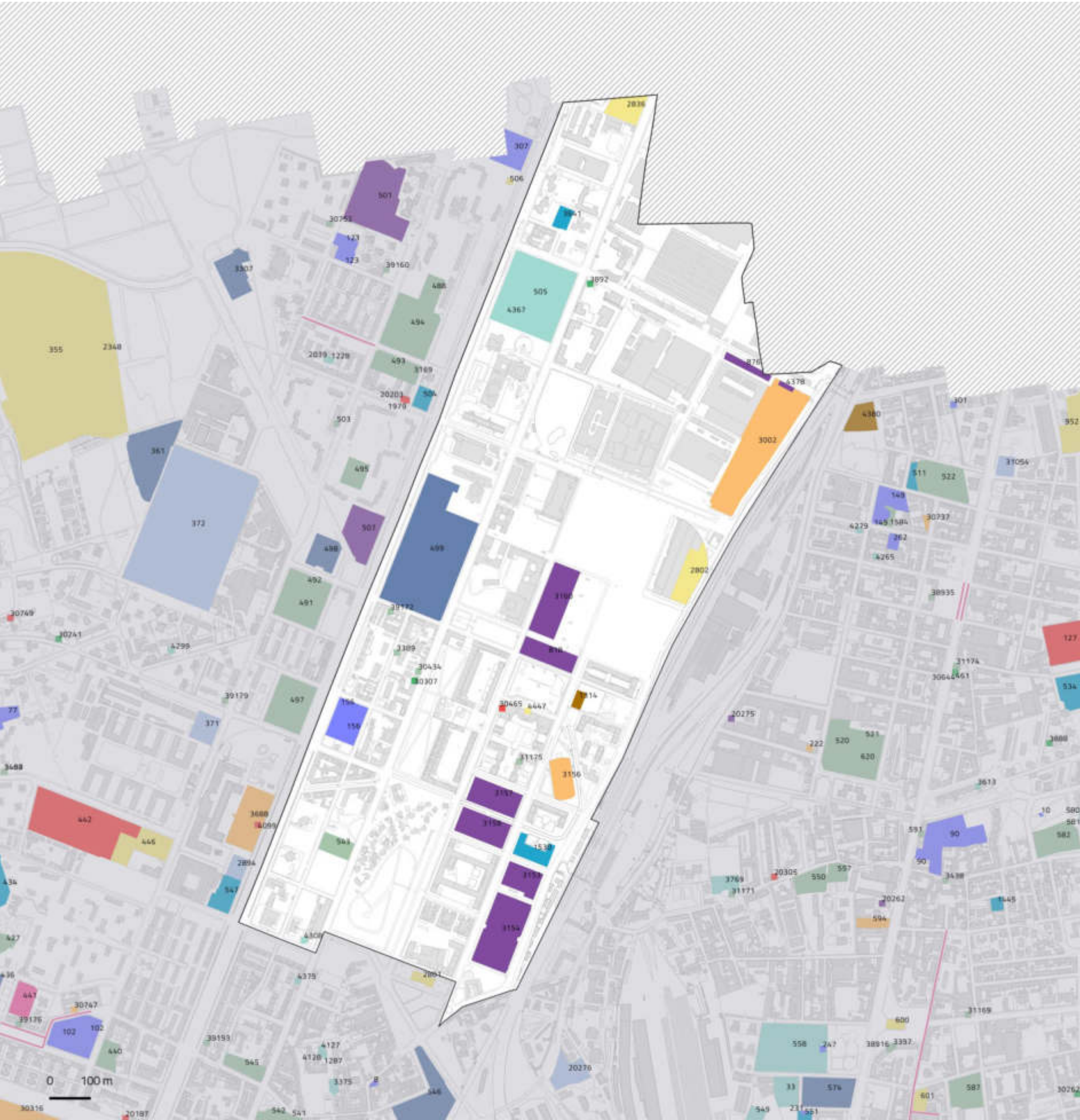


Indice di vecchiaia



Rapporto tra la popolazione oltre 64 anni / da 0 a 14 anni

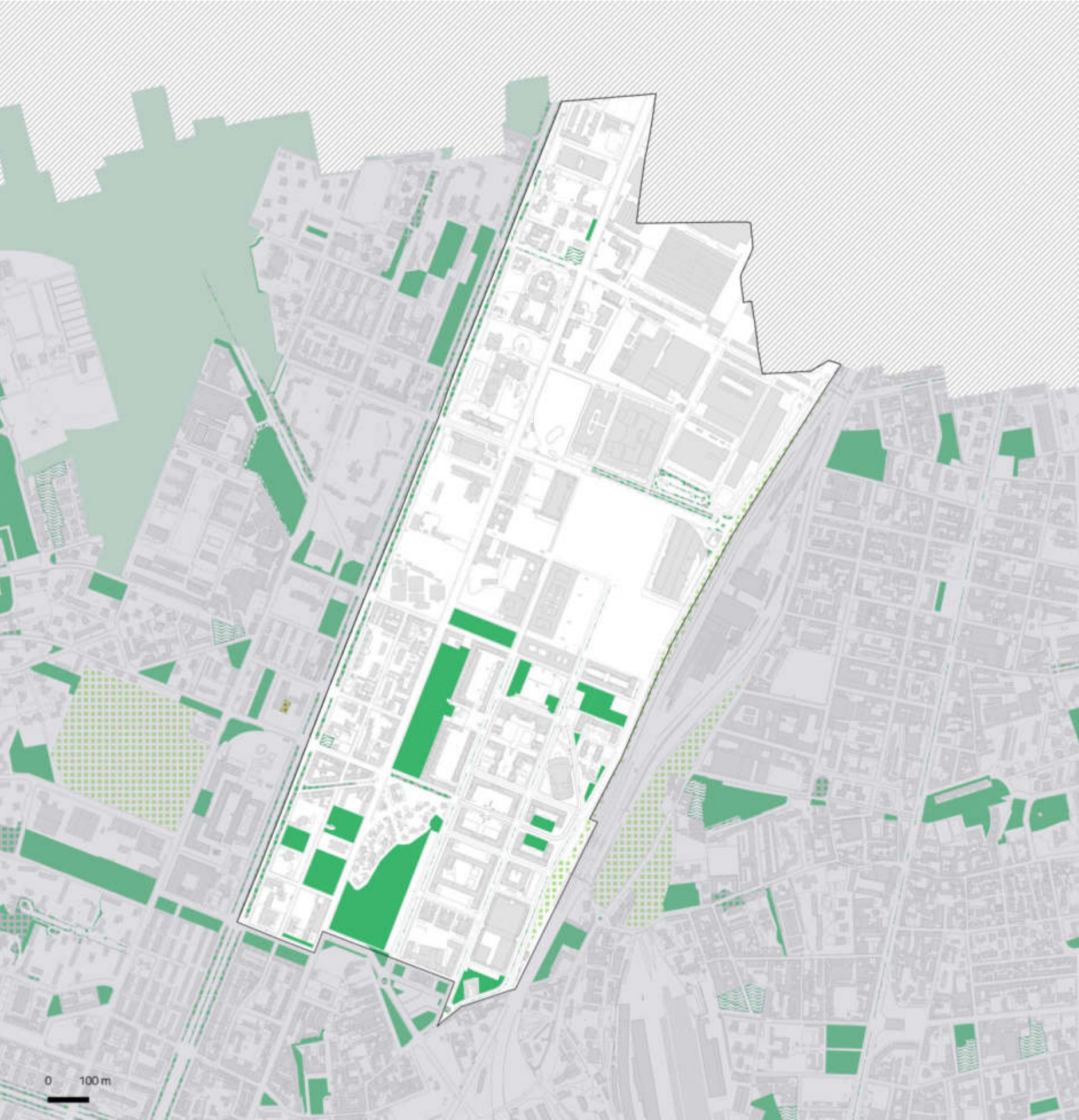
Dotazione dei servizi esistenti



251.023 m²
Aree a servizi

16,7%
Superficie NIL

29,1 mq/ab
Densità



NIL 15

Bicocca

Il sistema del verde e delle acque

VERDE ESISTENTE

125.549 m²

Verde urbano complessivo



79,2% – 99.483 m² esistente

20,8% – 26.066 m² ambientale

2.646

Alberi

10.854

Filari

VERDE PREVISTO

60.990 m²

Verde di nuova previsione



3,1% – 1.902 m² pertinenze indirette

96,9% – 59.088,8 m² norme transitorie non attuate

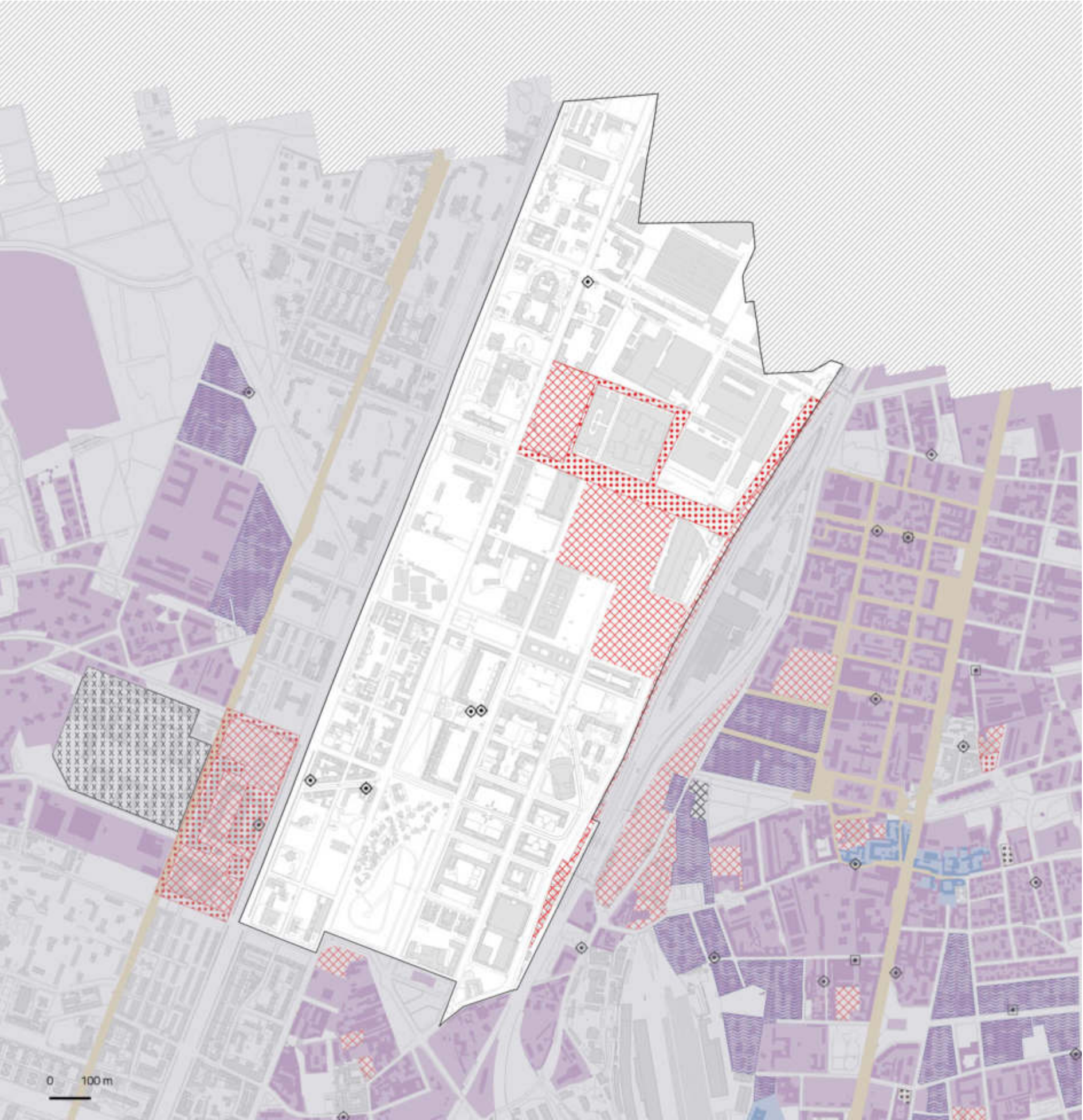
19.014 m²

Aree soggette

a Parco di nuova previsione

- Verde urbano esistente
- Verde ambientale
- Alberi monumentali
- Aree destinate all'agricoltura
- Parco Regionale
- Aree boscate
- Giardini condivisi
- Orti urbani
- Verde di nuova previsione

 Nuovi boschi Nuovi parchi urbani Piantumazioni previste Proposta perimetro PASM PLIS Media Valle del Lambro Proposta PLIS Martesana Parco Agricolo Ticinello Tracciato riapertura Navigli Reticolo idrico Progetto riapertura Navigli

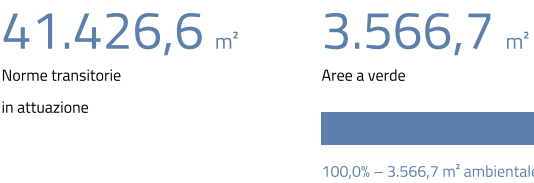


NIL 15

Bicocca

Rigenerazione e trasformazione

AREE SOTTOPOSTE A NORMA TRANSITORIA – IN ATTUAZIONE



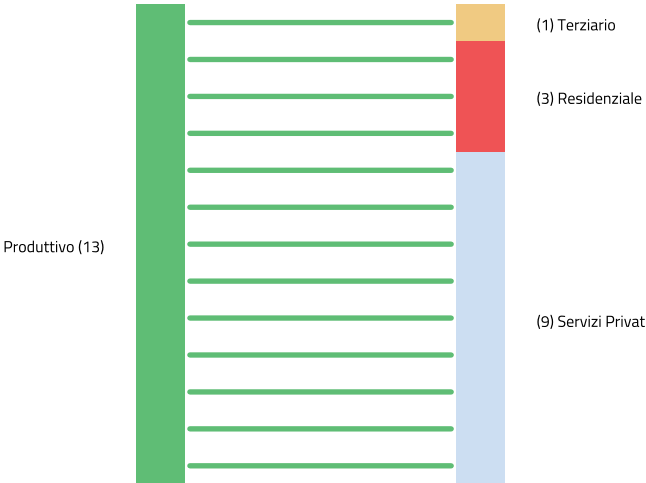
AREE SOTTOPOSTE A NORMA TRANSITORIA – IN PREVISIONE



VALORI TOTALI



DESTINAZIONI E CAMBI D'USO



- Piazze
- Grandi Funzioni Urbane
- Nodi di interscambio
- Nuclei Storici Esterni
- Rigenerazione Ambientale
- Ambiti di Rinnovo Urbano (ARU)
- Spazi a vocazione pedonale
- Norma Transitoria (attuata)
- Patrimonio edilizio dismesso comunale
- Patrimonio edilizio dismesso privato
- Piani Attuativi obbligatori
- Comunicazione Inizio Lavori Asseverata
- Permesso di Costruire Convenzionato
- Segnalazione Certificata di Inizio Attività
- Permesso di costruire

Opere pubbliche

ID	Nome
396	PROLUNGAMENTO M5 A MONZA
479	INTERVENTI DI REALIZ.E NUOVI GRIGLIATI DI SCOLO
690	RIQUALIFICAZIONE VIA CHIESE
691	PARCHEGGI
693	STUDENTATO UNIVERSITA' BICOCCA
694	SCUOLA MATERNA
915	RIQUALIFICAZIONE VIA SESTO S. GIOVANNI
939	RIQUALIFICAZIONE VIA SANTA MARCELLINA
941	RIQ.E VIALE SARCA, VIA S. MARCELLINA, VIA VENOSTA
942	RIQUALIFICAZIONE VIA HAYEK
943	RIQUALIFICAZIONE VIA DELLE CHIESE
944	RIQUALIFICAZIONE VIA SESTO S. GIOVANNI
945	RIQUALIFICAZIONE VIA ANSALDO
946	TRATTO NUOVO VIA CHIESE E VIA STELLA BIANCA
965	PARCO VIALE SARCA
1025	NUOVA AREA VERDE
1026	NUOVA AREA VERDE
1027	NUOVA AREA VERDE
1028	PIAZZA DEI DAINI

in programma

in corso

in esercizio





Edifici pubblici





Luoghi di culto





Teatri e musei





Servizi abitativi





Viabilità





Ambiente





Scuole e biblioteche





Servizi sociali





Sport





Trasporto pubblico





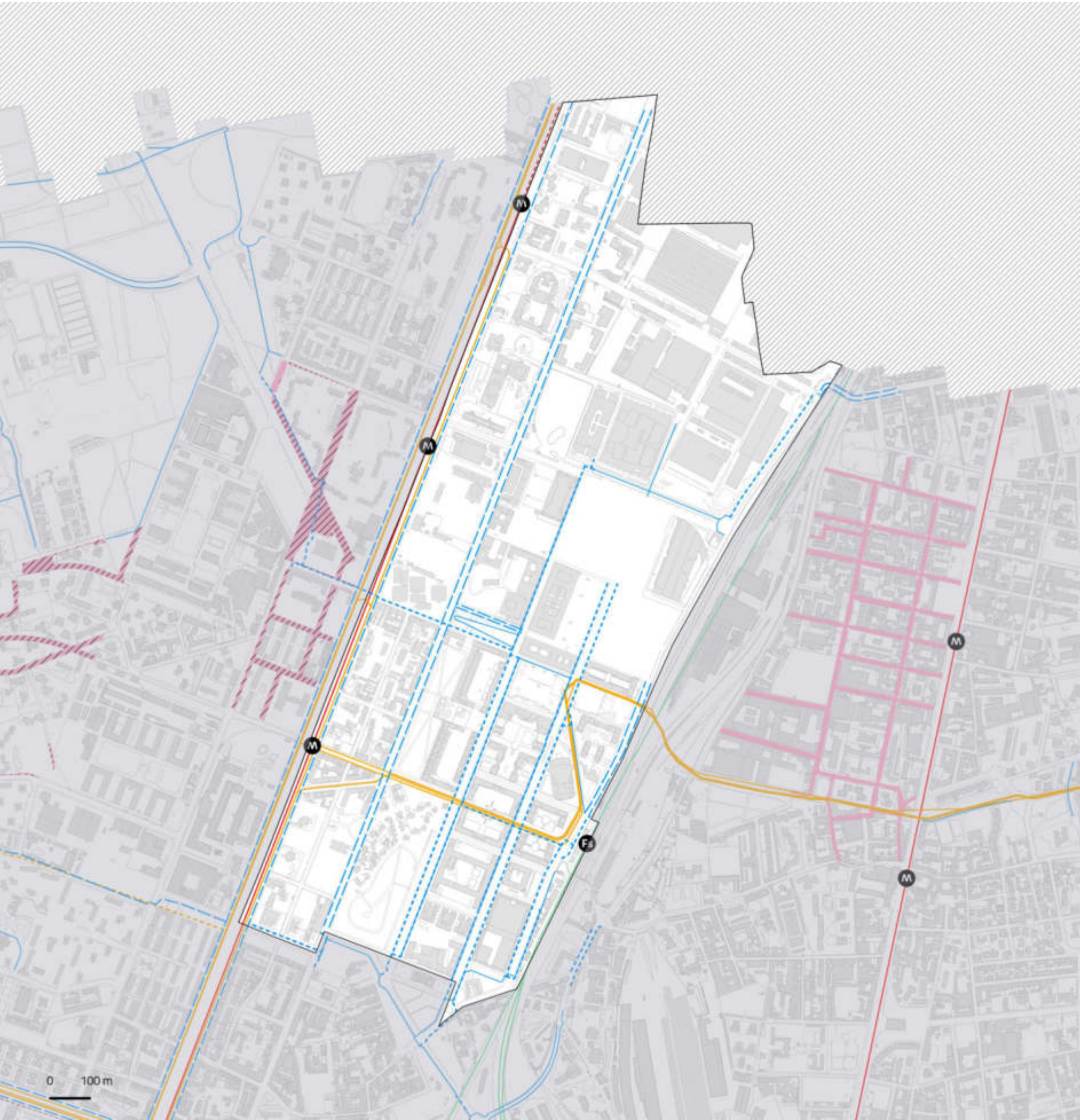
Mobilità dolce





Piazza





NIL 15

Biccoca

Mobilità e Accessibilità

	Fermate rete metropolitana	Fermate rete ferroviaria	Rete ciclopedonale
In esercizio	2	1	3.810 m
In progetto (medio termine)	0	0	7.684 m
In programma (lungo termine)	0	0	6.418 m
			0 stazioni Bike sharing

1.233.569 m²
Ambiti ad alta accessibilità

80,6%
Ambiti ad alta accessibilità in relazione alla superficie del NIL

4
Parcheggi pubblici

Rete metropolitana

- In esercizio
- In progetto
- In programma

Rete ferroviaria

- In esercizio
- In progetto
- In programma

Rete tramviaria

- In esercizio
- In progetto
- In programma

Rete ciclopedonale

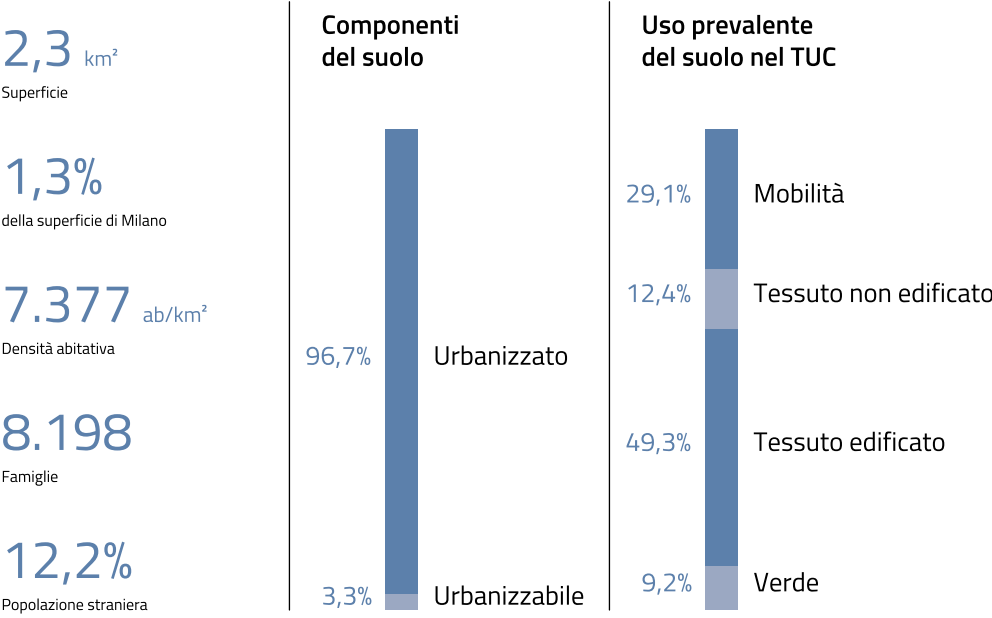
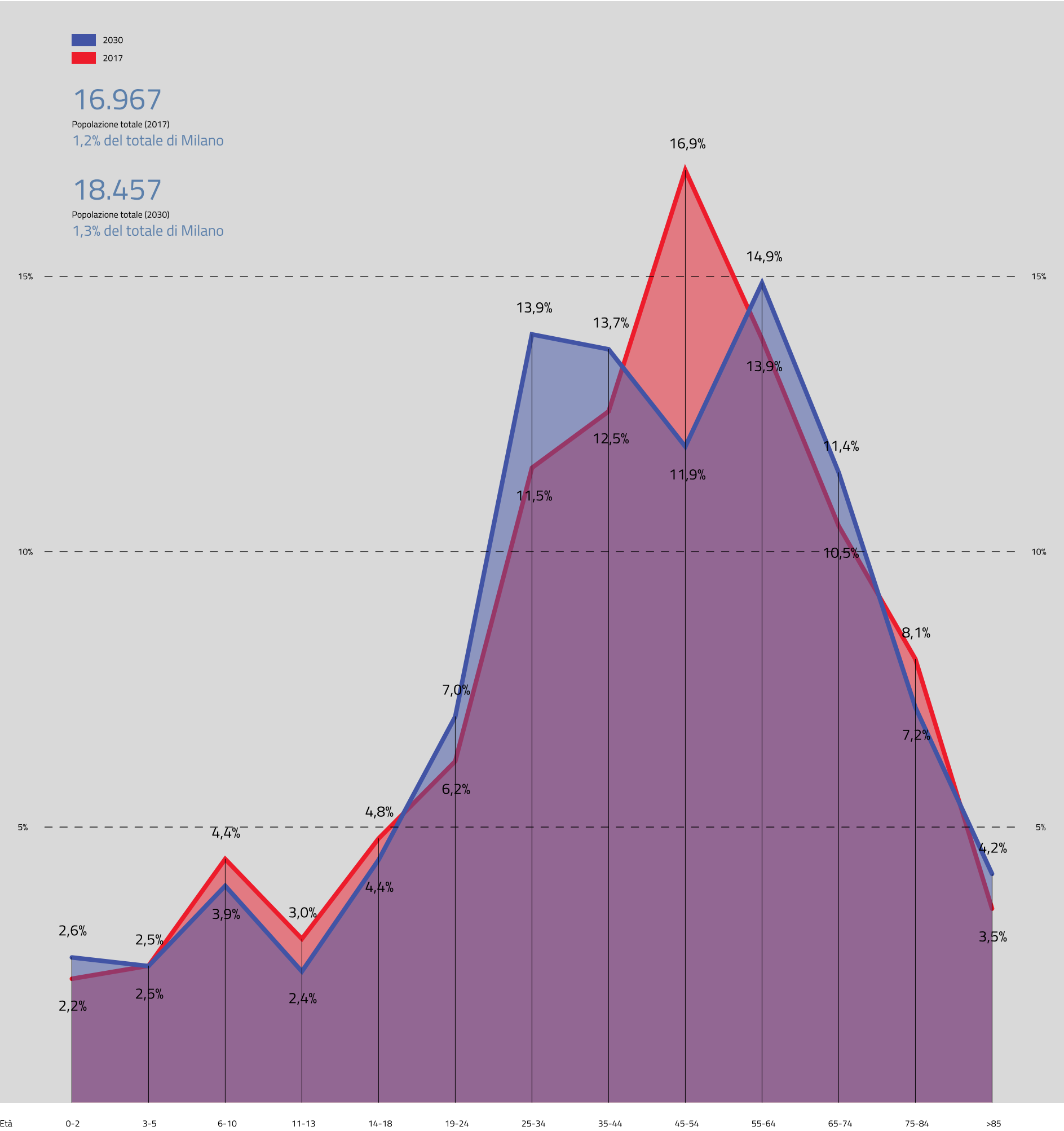
- In esercizio
- In progetto
- In programma

Aree pedonali

- Esistenti
- Previste

Zone 30

- Esistenti
- Previste



Componenti del suolo

Urbanizzato 96,7%

Urbanizzabile 3,3%

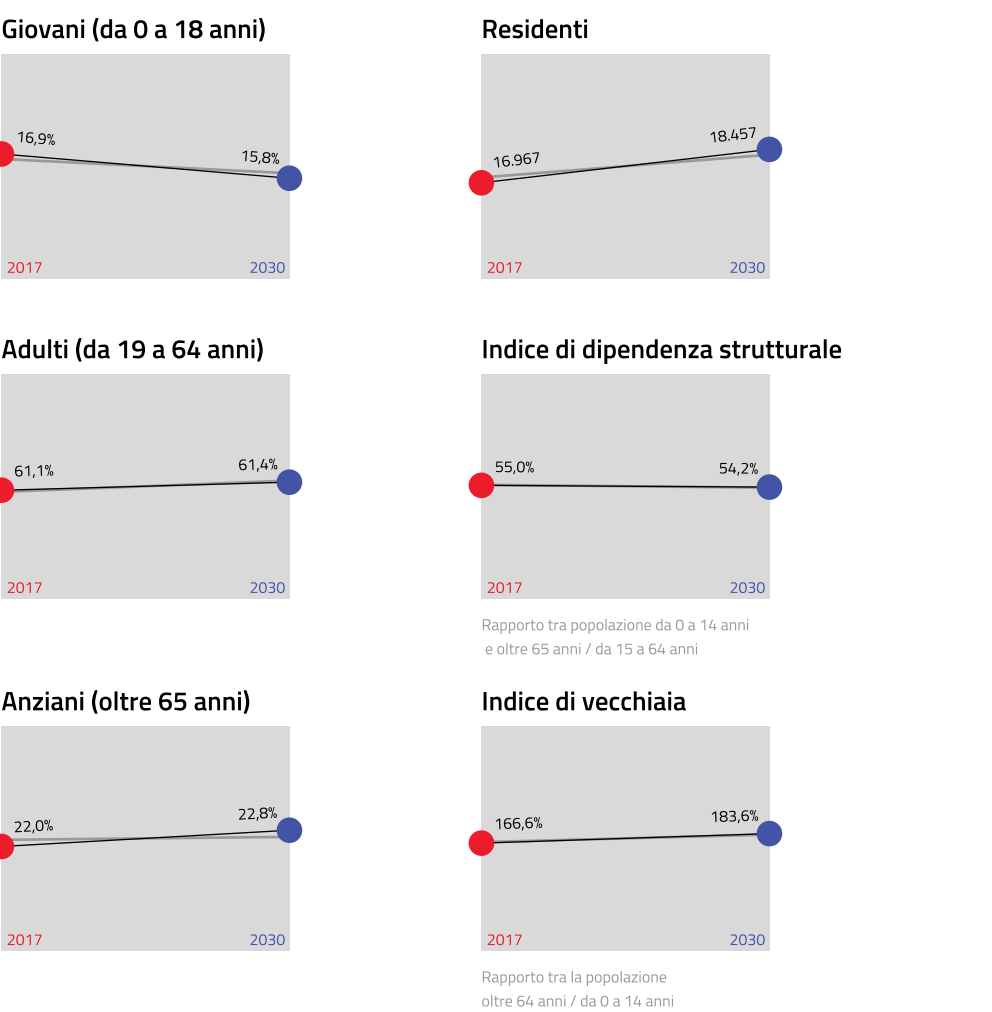
Uso prevalente del suolo nel TUC

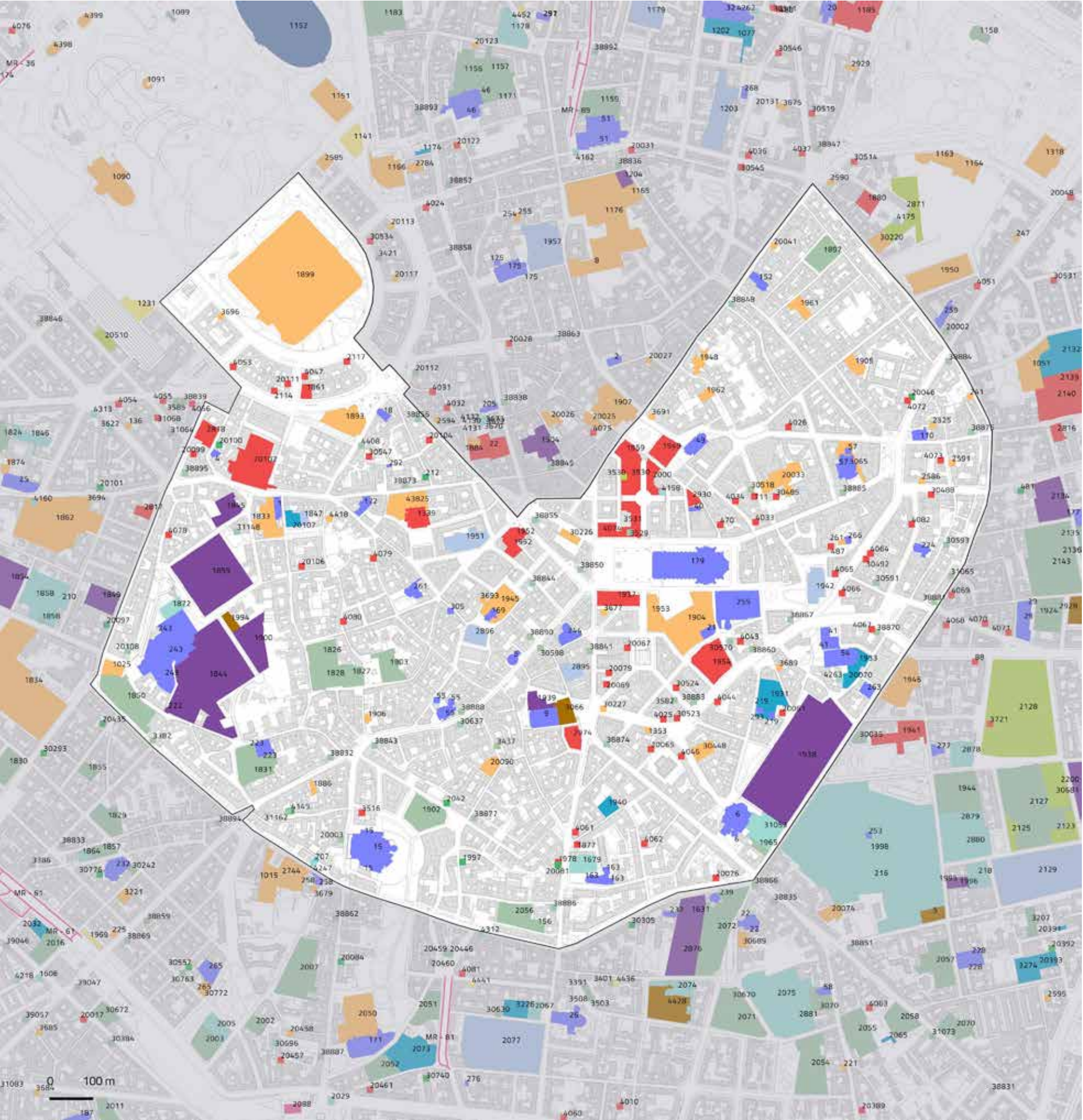
Mobilità 29,1%

Tessuto non edificato 12,4%

Tessuto edificato 49,3%

Verde 9,2%





NIL 01
Duomo

Dotazione dei servizi esistenti



NIL 01

Duomo

Il sistema del verde e delle acque

VERDE ESISTENTE

104.788 m²

Verde urbano complessivo

92,8% – 97.227 m² esistente
7,2% – 7.561 m² ambientale

3

Alberi monumentali

1.868

Alberi

3.829

Filari

VERDE PREVISTO

3.058 m²

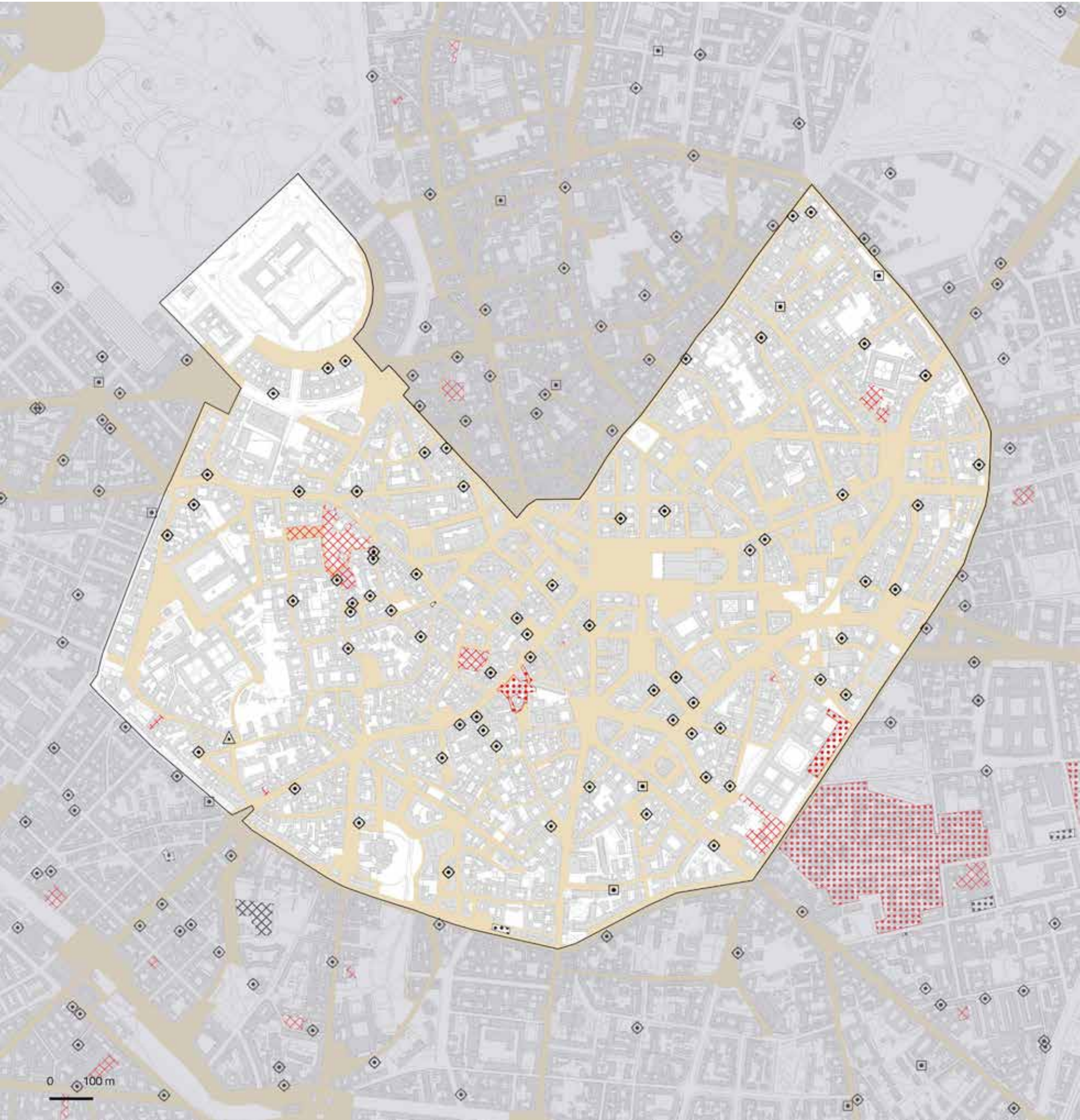
Verde di nuova previsione

100,0% – 3.058,2 m² norme transitorie non attuate

- Verde urbano esistente
- Verde ambientale
- + Alberi monumentali
- Aree destinate all'agricoltura
- Parco Regionale
- Aree boscate
- Giardini condivisi
- Orti urbani
- Verde di nuova previsione

- Nuovi boschi
- Nuovi parchi urbani
- Piantumazioni previste
- Proposta perimetro PASM
- PLIS Media Valle del Lambro
- Proposta PLIS Martesana
- Parco Agricolo Ticinello
- Tracciato riapertura Navigli
- Reticolo idrico
- Progetto riapertura Navigli

0 100m



NIL 01

Duomo

Rigenerazione e trasformazione

AREE SOTTOPOSTE A NORMA TRANSITORIA – IN ATTUAZIONE

8.453,3 m²

Norme transitorie
in attuazione

4.969,4 m²

Aree a servizi

AREE SOTTOPOSTE A NORMA TRANSITORIA – IN PREVISIONE

26.440,2 m²

Norme transitorie
non attuate

3.058,2 m²

Aree a verde

100,0% – 0 m² ambientale

VALORI TOTALI

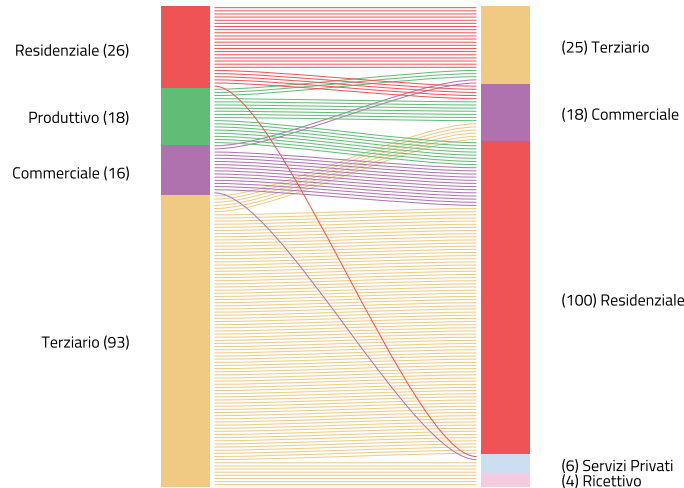
34.893,4 m²

Norme transitorie

1,5%

Superficie del NIL

DESTINAZIONI E CAMBI D'USO



- Piazze

Grandi Funzioni Urbane

Nodi di interscambio

Nuclei Storici Esterni

Rigenerazione Ambientale

Ambiti di Rinnovamento Urbano (ARU)

Spazi a vocazione pedonale

Norma Transitoria (attuata)
- Norma Transitoria (Non Attuata)

Patrimonio edilizio dismesso comunale

Patrimonio edilizio dismesso privato

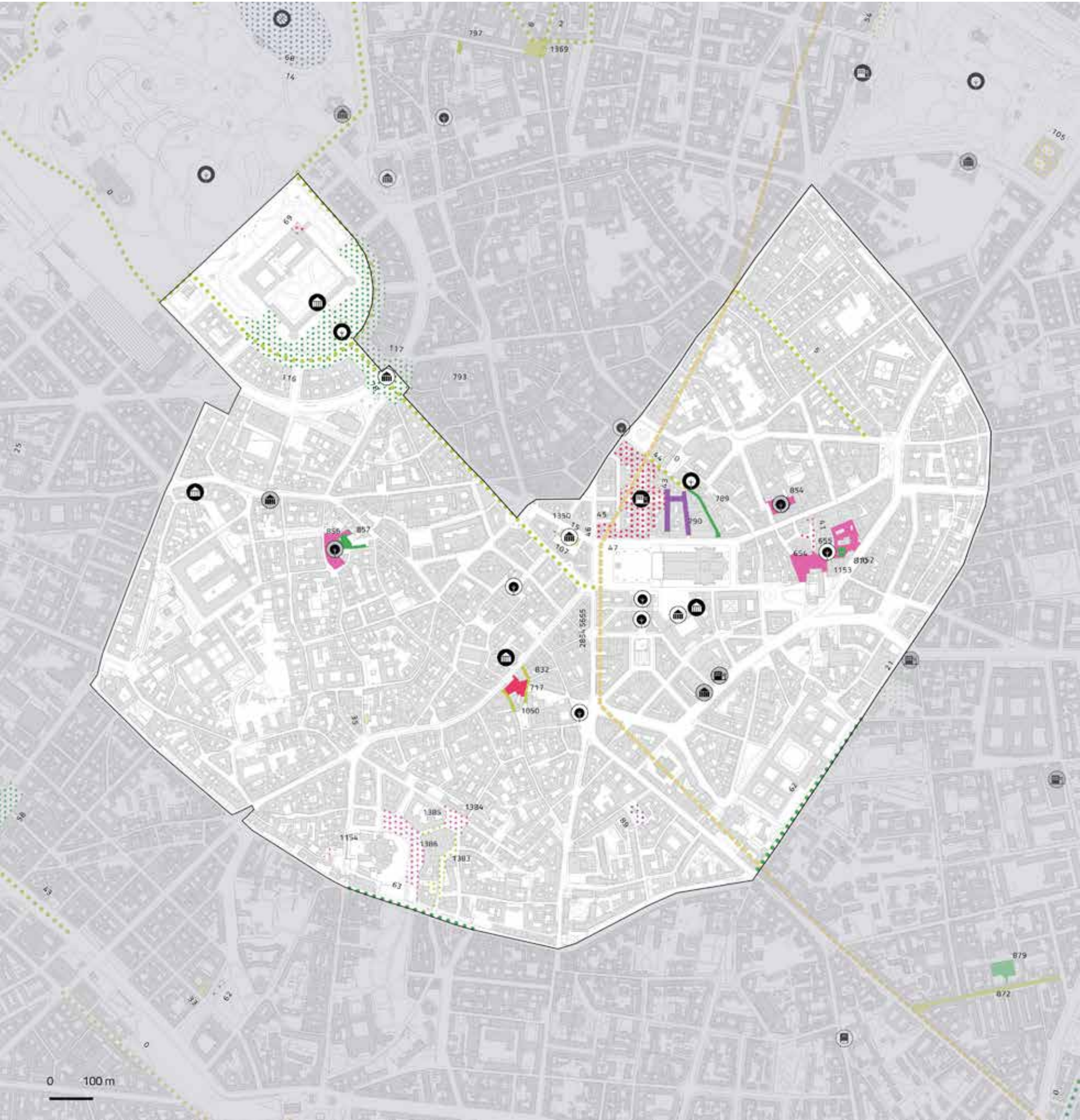
Piani Attuativi obbligatori

Comunicazione Inizio Lavori Asseverata

Permesso di Costruire Convenzionato

Segnalazione Certificata di Inizio Attività

Permesso di costruire



NIL 01

Duomo

Opere pubbliche

ID	Nome
0	VIE T. MARINO, RAGAZZI DEL '99
0	MOBILITA' CICLISTICA DUOMO-PORTA SEMPIONE
15	PALAZZO DELLA RAGIONE
35	RISTRUTTURAZIONE MUSEO MESSINA
41	GALLERIA DEL CORSO PAVIMENTI
43	MS GALLERIA VITTORIO EMANUELE FASE 2
44	MS GALLERIA VITTORIO EMANUELE FASE 3
45	MS GALLERIA VITTORIO EMANUELE FASE 5
46	MS GALLERIA VITTORIO EMANUELE FASE 6
47	MS GALLERIA VITTORIO EMANUELE - CORTILI INTERNI
69	SALA DELLE ASSE CASTELLO SFORZESCO
78	STAZIONE CAIROLI M1
89	PIAZZA ERCULEA MANUTENZIONE PAVIMENTAZIONE
107	PALAZZO DELLA RAGIONE RESTAURO CONSERVATIVO
116	RIQUALIFICAZIONE PIAZZA CASTELLO
117	RIQUALIFICAZIONE PIAZZA CASTELLO - LARGO CAIROLI
130	VIA MONTENAPOLEONE-RIQUALIFICAZIONE AMB.
420	TRATTA SONDRIO - SAN DONATO M3
425	SOST. SISTEMI DI AUDIOFREQUENZA AGGIORNAMENTO
432	SOSTITUZIONE PORTE AUTOMATICHE
432	SOSTITUZIONE PORTE AUTOMATICHE
476	RIQUALIFICAZIONE NAVIGLIO LOTTO C
477	RIQUALIFICAZIONE NAVIGLIO LOTTO D
654	PIAZZA FONTANA - LARGO CORSIA DEI SERVI
655	AREA VERDE PIAZZA BECCARIA
717	2 PIANI EDIFICIO
789	VIA SANTA RADEGONDA
790	AREA PEDONALE SAN RAFFAELE FOSCOLO BERCHET
810	AREA VERDE PIAZZA BECCARIA
832	RIQUALIFICAZIONE VIA LUPETTA
854	PIAZZA LIBERTY
856	PIAZZA GORANI
857	AREA VERDE
1050	RIQUALIFICAZIONE VIA PALLA
1152	PIAZZA BECCARIA
1153	PIAZZA BECCARIA
1154	PIAZZA
1350	RIQUALIFICAZIONE EDIFICIO CASA DEI PANIGAROLA
1383	TRATTO VIA FERNANDA WITTEGNS E DELLA CHIUSA
1384	PIAZZA SALVATORE QUASIMODO
1385	VIA CARDINAL CAPRARA
1386	RIQUALIFICAZIONE PIAZZA DELLA VETRA

- in programma

in corso

in esercizio
- Edifici pubblici
- Luoghi di culto
- Teatri e musei
- Servizi abitativi
- Viabilità
- Ambiente
- Scuole e biblioteche
- Servizi sociali
- Sport
- Trasporto pubblico
- Mobilità dolce
- Piazza



NIL 01

Duomo

Mobilità e Accessibilità

	Fermate rete metropolitana	Fermate rete ferroviaria	Rete ciclopedonale
In esercizio	6	0	7.791 m
In progetto (medio termine)	0	0	1.467 m
In programma (lungo termine)	5	0	1.154 m
			35 stazioni Bike sharing
177.426 m²	224.162 m²	2.343.477 m²	
Aree pedonali esistenti	Zone 30 esistenti	Ambiti ad alta accessibilità	
5.231 m²	155 m²	100,0%	
Aree pedonali previste	Zone 30 previste	Ambiti ad alta accessibilità in relazione alla superficie del NIL	
13			
Parcheggi pubblici			

Rete metropolitana

- In esercizio
- In progetto
- In programma

Rete ferroviaria

- In esercizio
- In progetto
- In programma

Rete tramviaria

- In esercizio
- In progetto
- In programma

Rete ciclopedonale

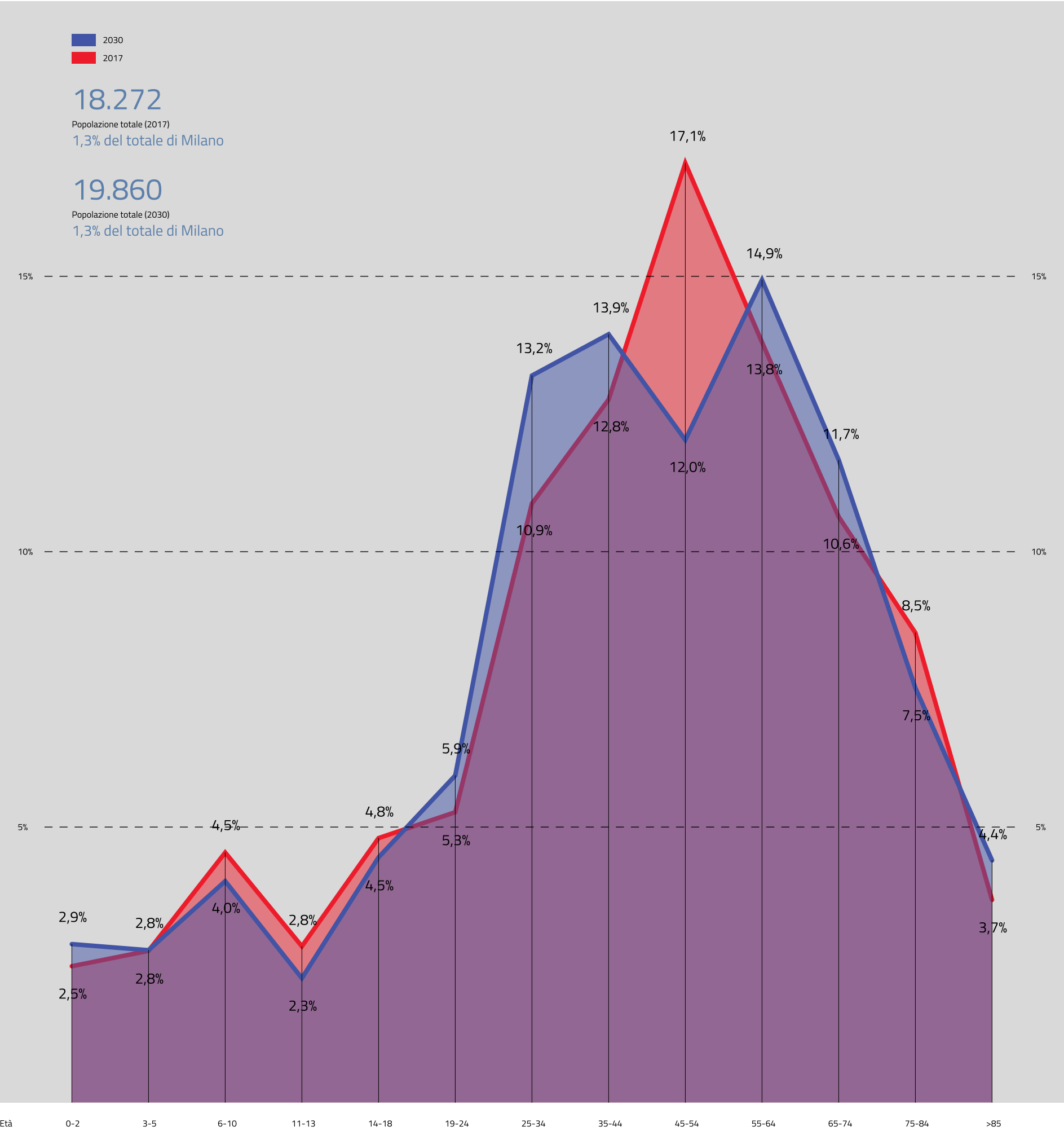
- In esercizio
- In progetto
- In programma

Aree pedonali

- Esistenti
- Previste

Zone 30

- Esistenti
- Previste

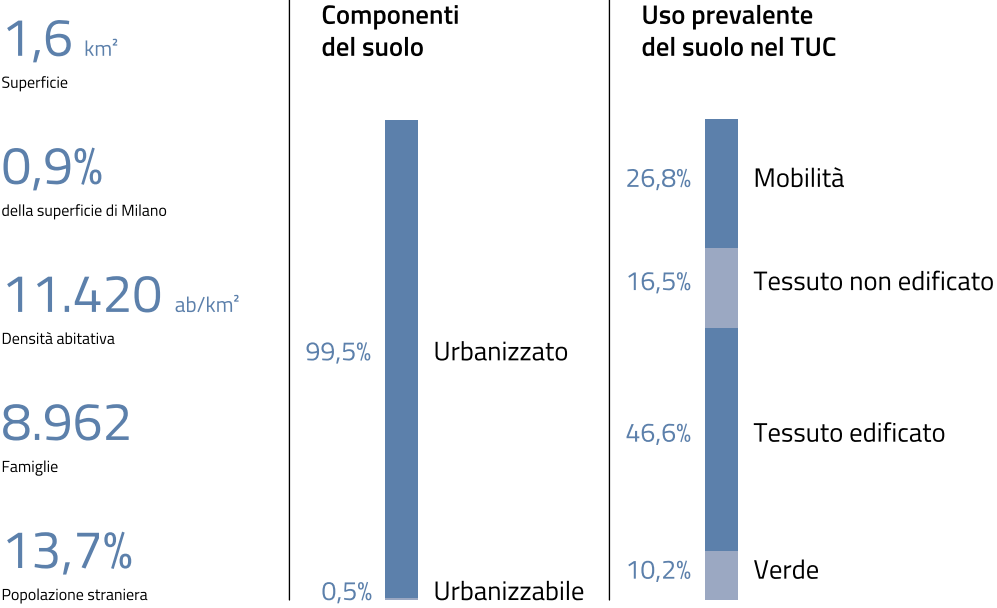


NIL 02

Brera



Dati socio-demografici



Componenti del suolo

99,5% Urbanizzato

0,5% Urbanizzabile

Uso prevalente del suolo nel TUC

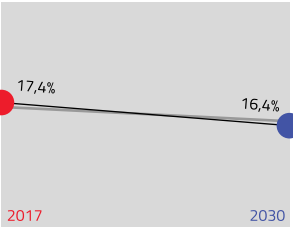
26,8% Mobilità

16,5% Tessuto non edificato


46,6% Tessuto edificato

10,2% Verde

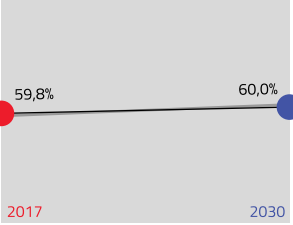
Giovani (da 0 a 18 anni)



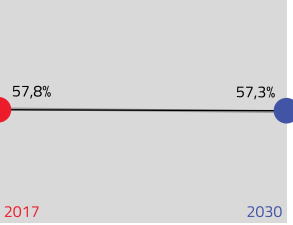
Residenti



Adulti (da 19 a 64 anni)

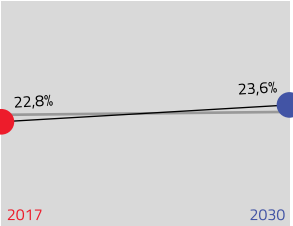


Indice di dipendenza strutturale

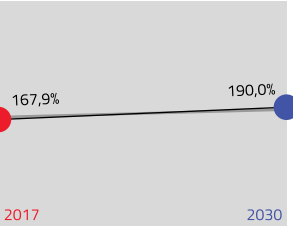


Rapporto tra popolazione da 0 a 14 anni e oltre 65 anni / da 15 a 64 anni

Anziani (oltre 65 anni)



Indice di vecchiaia



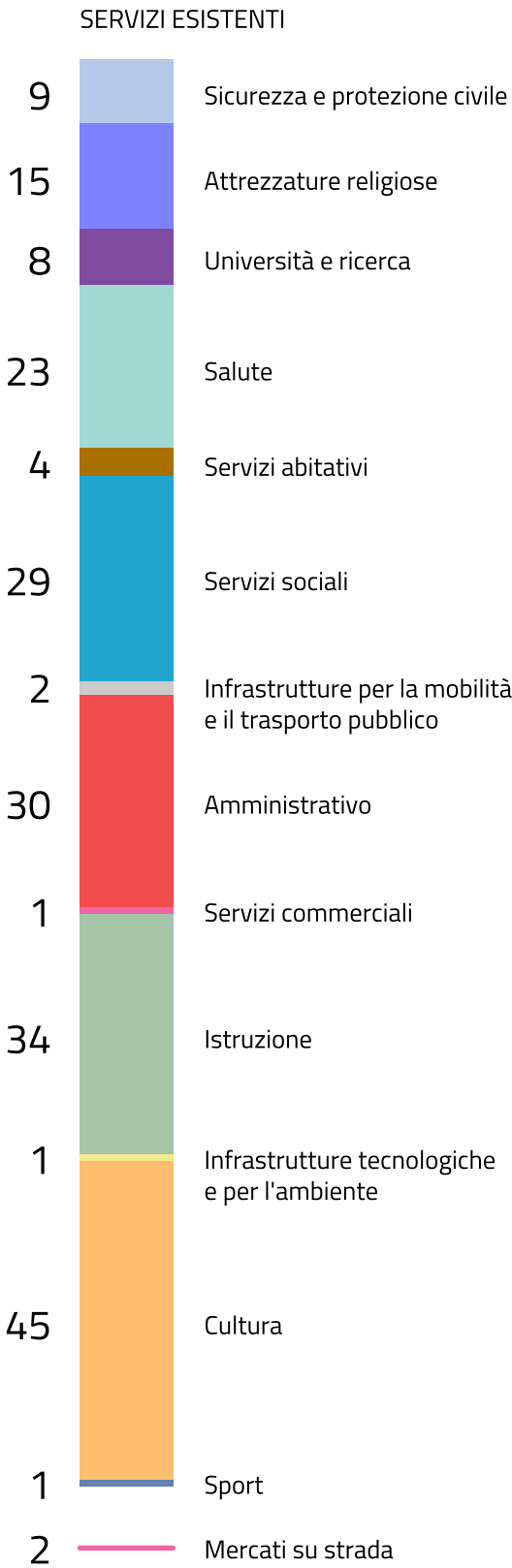
Rapporto tra la popolazione oltre 64 anni / da 0 a 14 anni



NIL 02

Brera

Dotazione dei servizi esistenti



234.146 m²

Aree a servizi

14,6%

Superficie NIL

12,8 mq/ab

Densità

Brera

Il sistema del verde e delle acque

VERDE ESISTENTE

43.965 m²

Verde urbano complessivo

56,5% – 24.824 m² esistente

43,5% – 19.141 m² ambientale

13

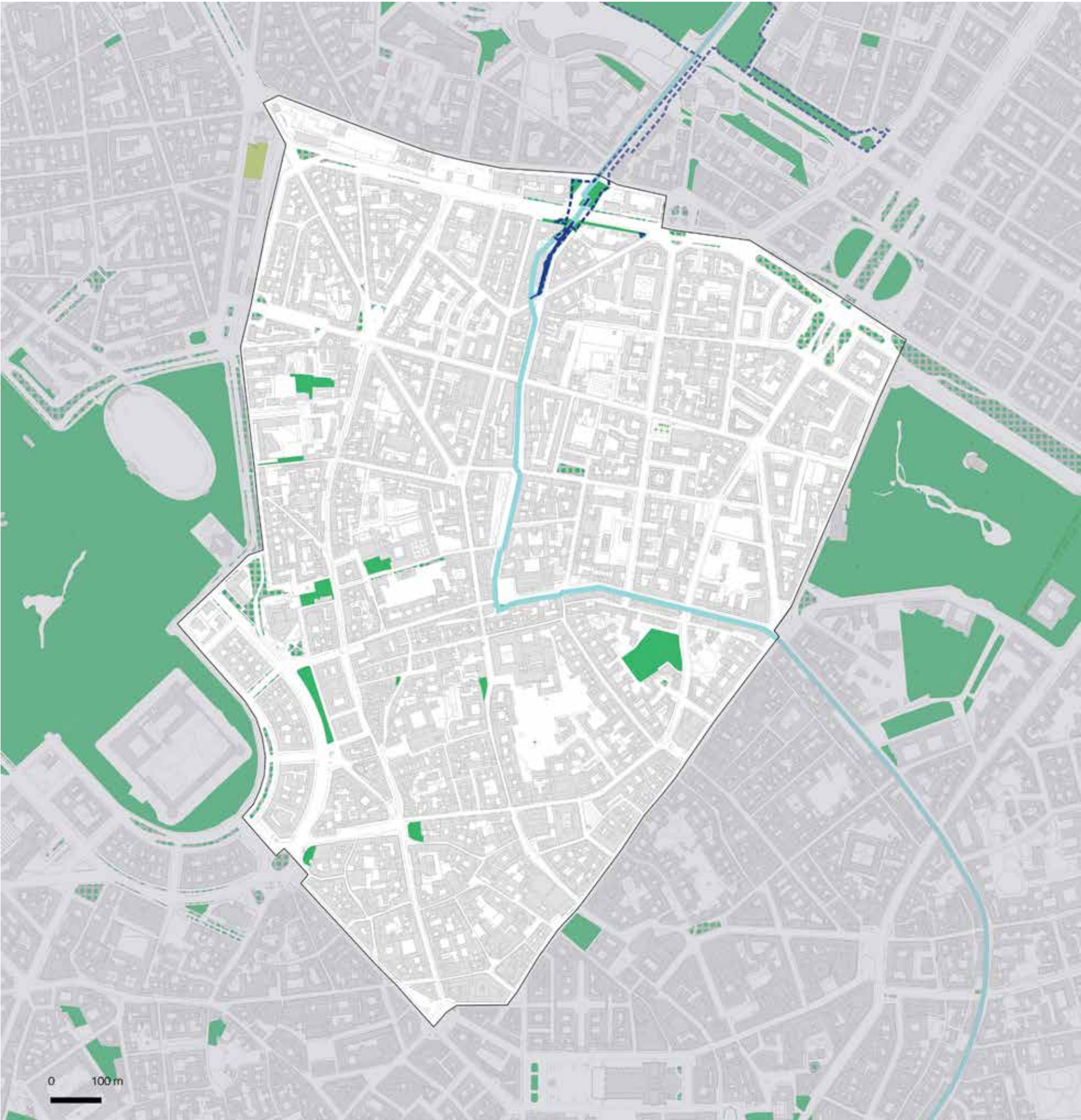
Alberi monumentali

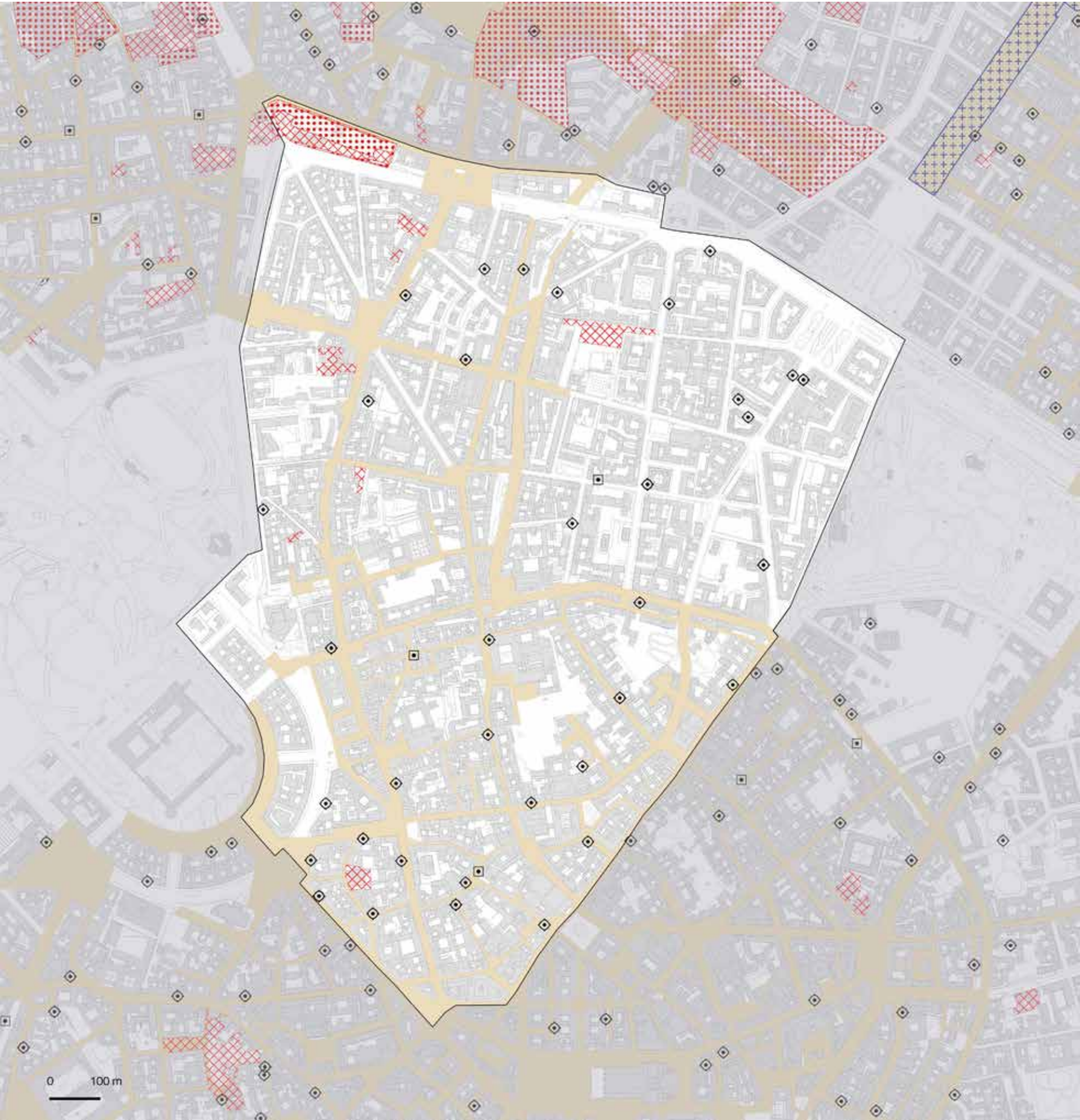
1.883

Alberi

6.209

Filari





NIL 02

Brera

Rigenerazione e trasformazione

AREE SOTTOPOSTE A NORMA TRANSITORIA – IN ATTUAZIONE

10.754,4 m²

Norme transitorie
in attuazione

1.504,7 m²

Aree a servizi

AREE SOTTOPOSTE A NORMA TRANSITORIA – IN PREVISIONE

21.750,3 m²

Norme transitorie
non attuate

5.355,2 m²

Aree a servizi

VALORI TOTALI

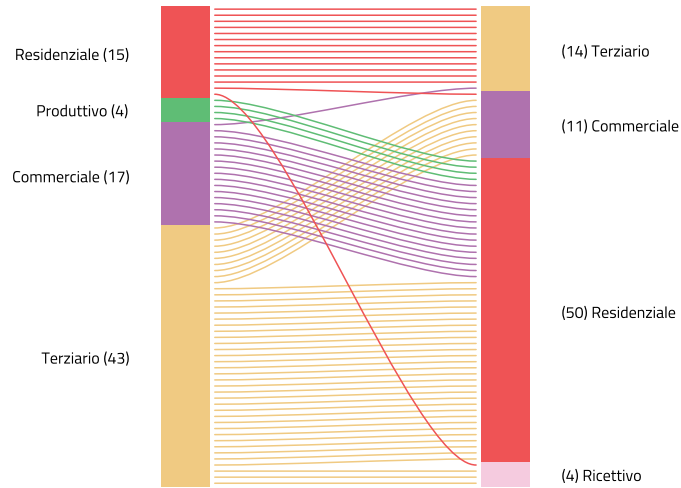
32.504,7 m²

Norme transitorie

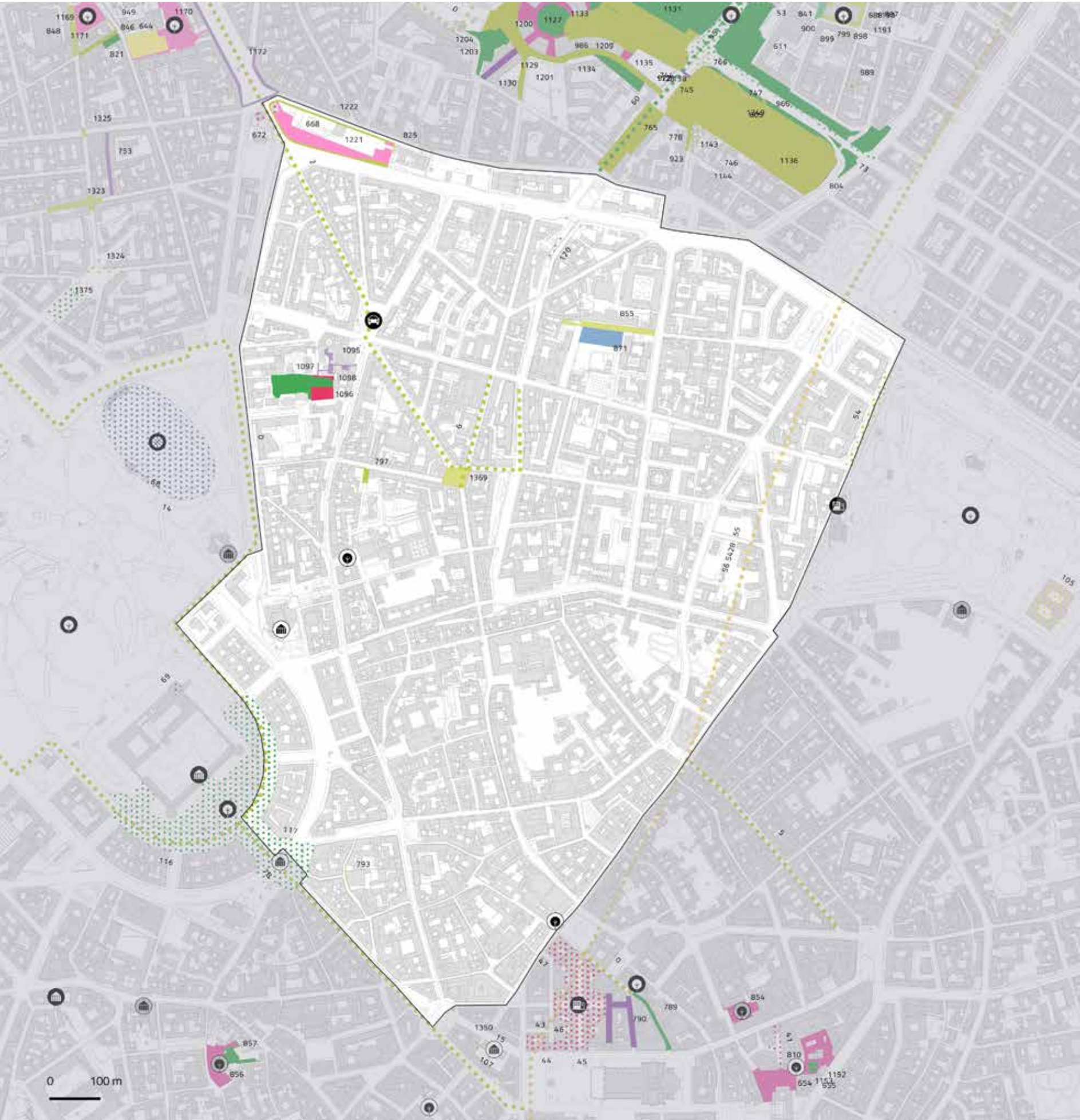
2,0%

Superficie del NIL

DESTINAZIONI E CAMBI D'USO



- Piazze
- Grandi Funzioni Urbane
- Nodi di interscambio
- Nuclei Storici Esterni
- Rigenerazione Ambientale
- Ambiti di Rinnovo Urbano (ARU)
- Spazi a vocazione pedonale
- Norma Transitoria (attuata)
- Norma Transitoria (Non Attuata)
- Patrimonio edilizio dismesso comunale
- Patrimonio edilizio dismesso privato
- Piani Attuativi obbligatori
- Comunicazione Inizio Lavori Asseverata
- Permesso di Costruire Convenzionato
- Segnalazione Certificata di Inizio Attività
- Permesso di costruire



NIL 02

Brera

Opere pubbliche

ID	Nome
0	MOBILITA' CICLISTICA DUOMO-PORTA SEMPIONE
3	ISOLA AMBIENTALE BRERA GARIBALDI
54	PARCHEGGIO PUBBLICO RESID. INTERRATO MANIN
116	RIQUALIFICAZIONE PIAZZA CASTELLO
117	RIQUALIFICAZIONE PIAZZA CASTELLO - LARGO CAIROLI
120	RIQUALIFICAZIONE DELLA CERCHIA NAVIGLI LOTTO B
131	VIA SOLFERINO-RIQUALIFICAZIONE AMBIENTALE
420	TRATTA SONDRIO - SAN DONATO M3
425	SOST. SISTEMI DI AUDIOFREQUENZA AGGIORNAMENTO
432	SOSTITUZIONE PORTE AUTOMATICHE
432	SOSTITUZIONE PORTE AUTOMATICHE
668	AREA PEDONALE VIALE CRISPI
672	EX CASELLO VIA VOLTA
793	MARCIAPIEDE VIA ROVELLO
797	VICOLO PALERMO
825	STRADA DI ACCESSO DA VIALE PASUBIO
855	RIQUALIFICAZIONE VIA FATEBENESORELLE
871	CENTRO NATATORIO
1095	AREA PEDONALE GARIBALDI
1096	CASA DEGLI ARTISTI
1097	PARCO
1098	SERRA
1221	MARCIAPIEDE VIALE CRESPI E VIA VOLTA
1222	MARCIAPIEDE VIALE PASUBIO
1369	RIQUALIFICAZIONE LARGO TREVES
1370	RIQUALIFICAZIONE CORTILE SCUOLA VIA PALERMO

in programma

in corso

in esercizio

Edifici pubblici

Luoghi di culto

Teatri e musei

Servizi abitativi

Viabilità

Ambiente

Scuole e biblioteche

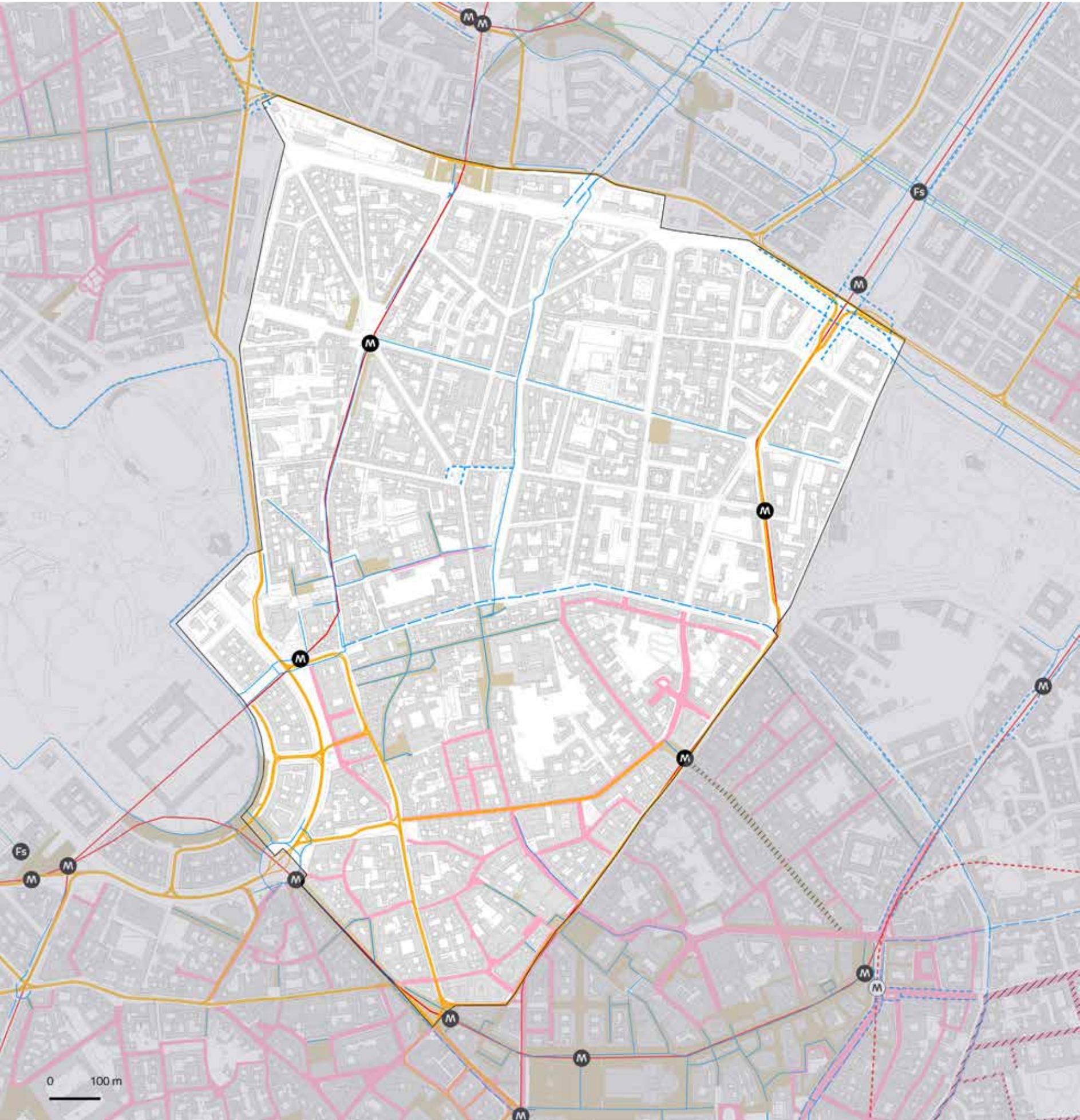
Servizi sociali

Sport

Trasporto pubblico

Mobilità dolce

Piazza



NIL 02

Brera

Mobilità e Accessibilità

	Fermate rete metropolitana	Fermate rete ferroviaria	Rete ciclopeditonale
In esercizio	4	0	6.807 m
In progetto (medio termine)	0	0	1.358 m
In programma (lungo termine)	0	0	1.231 m
			12 stazioni Bike sharing
39.960 m²	38.136 m²	1.638.635 m²	
Aree pedonali esistenti	Zone 30 esistenti	Ambiti ad alta accessibilità	
		100,0%	
		Ambiti ad alta accessibilità in relazione alla superficie del NIL	
11			
Parcheggi pubblici			

Rete metropolitana

- In esercizio
- In progetto
- In programma

Rete ferroviaria

- In esercizio
- In progetto
- In programma

Rete tramviaria

- In esercizio
- In progetto
- In programma

Rete ciclopeditonale

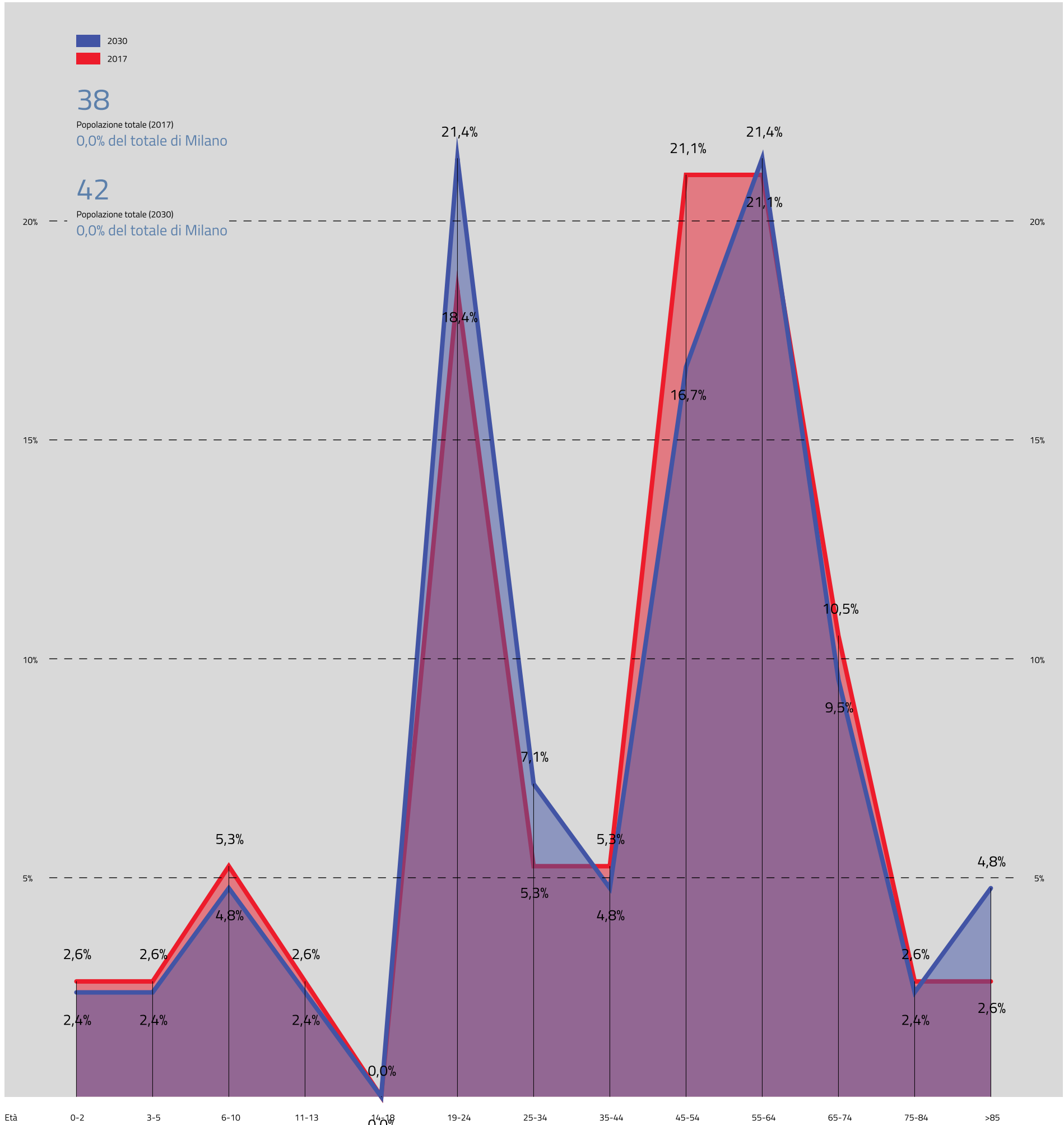
- In esercizio
- In progetto
- In programma

Aree pedonali

- Esistenti
- Previste

Zone 30

- Esistenti
- Previste



NIL 03

Giardini P.ta Venezia



Dati socio-demografici

0,2 km²
Superficie

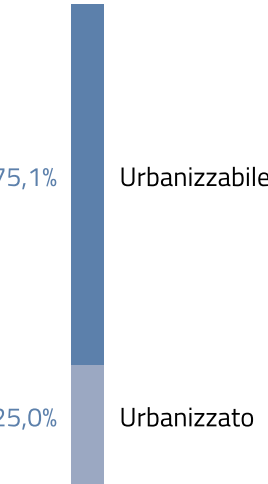
0,1%
della superficie di Milano

190 ab/km²
Densità abitativa


22
Famiglie

15,8%
Popolazione straniera

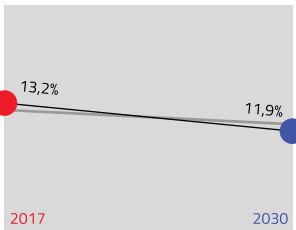
Componenti del suolo




Uso prevalente del suolo nel TUC



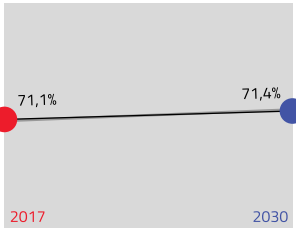
Giovani (da 0 a 18 anni)




Residenti



Adulti (da 19 a 64 anni)

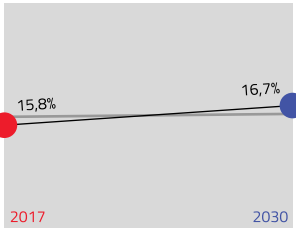


Indice di dipendenza strutturale

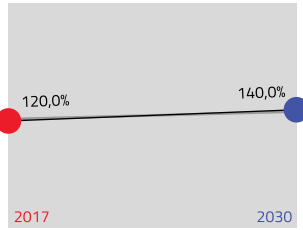


Rapporto tra popolazione da 0 a 14 anni e oltre 65 anni / da 15 a 64 anni

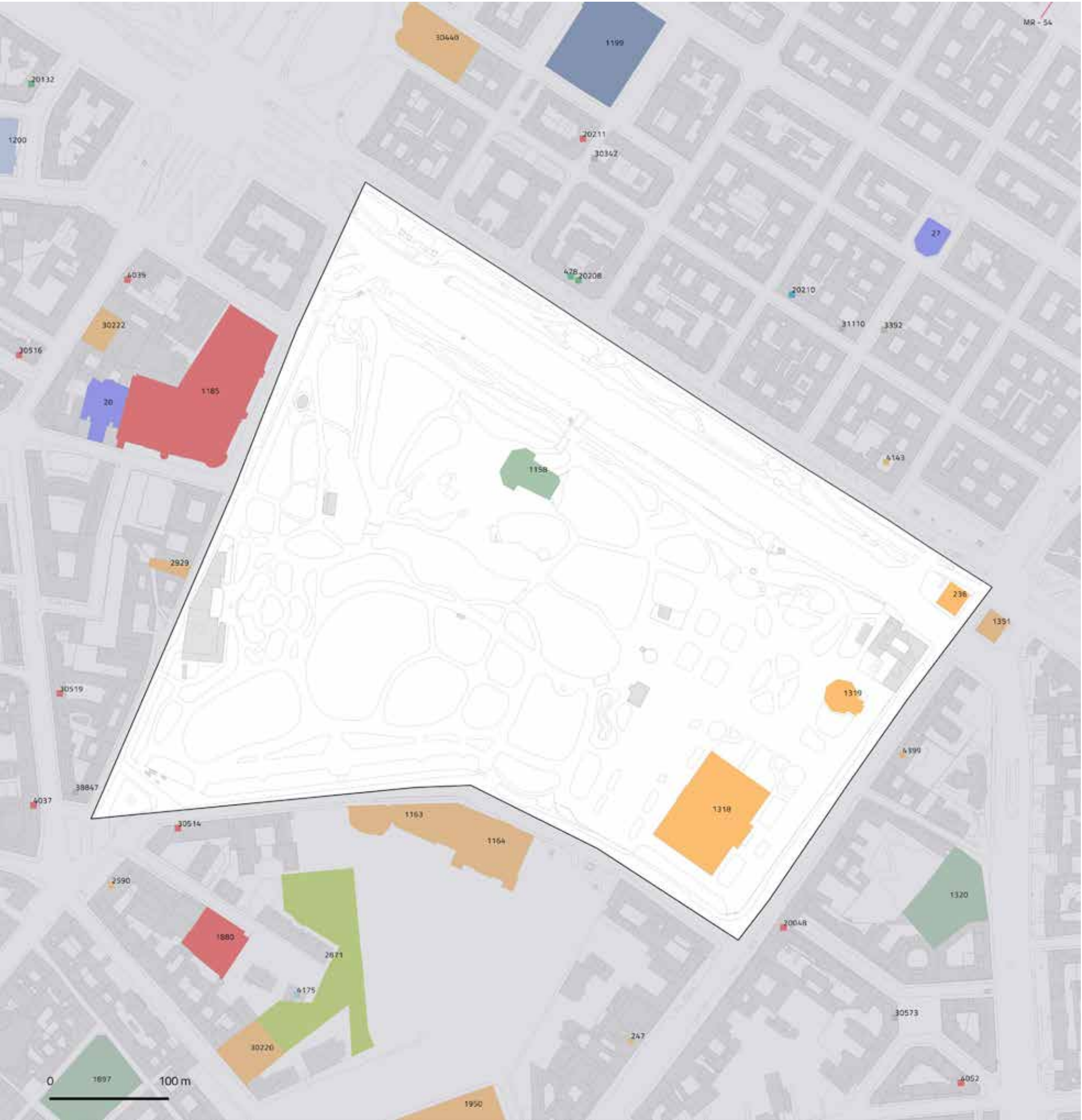
Anziani (oltre 65 anni)



Indice di vecchiaia



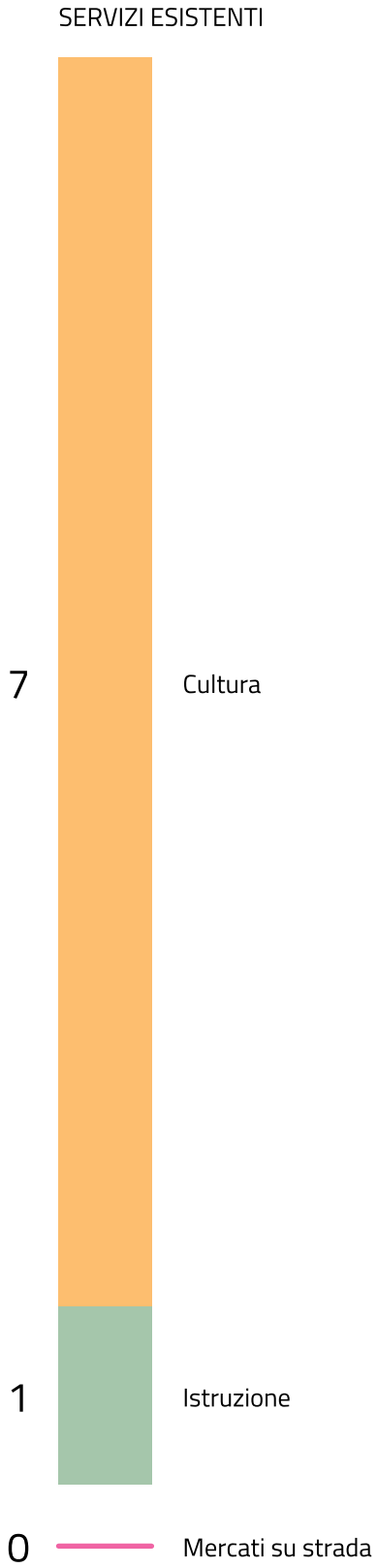
Rapporto tra la popolazione oltre 64 anni / da 0 a 14 anni



NIL 03

Giardini P.ta Venezia

Dotazione dei servizi esistenti



14.340 m²
Aree a servizi

7,2%
Superficie NIL

377,4 mq/ab
Densità

Giardini P.ta Venezia

Il sistema del verde e delle acque

VERDE ESISTENTE

187.384 m²

Verde urbano complessivo



90,0% – 168.641 m² esistente

10,0% – 18.743 m² ambientale

64

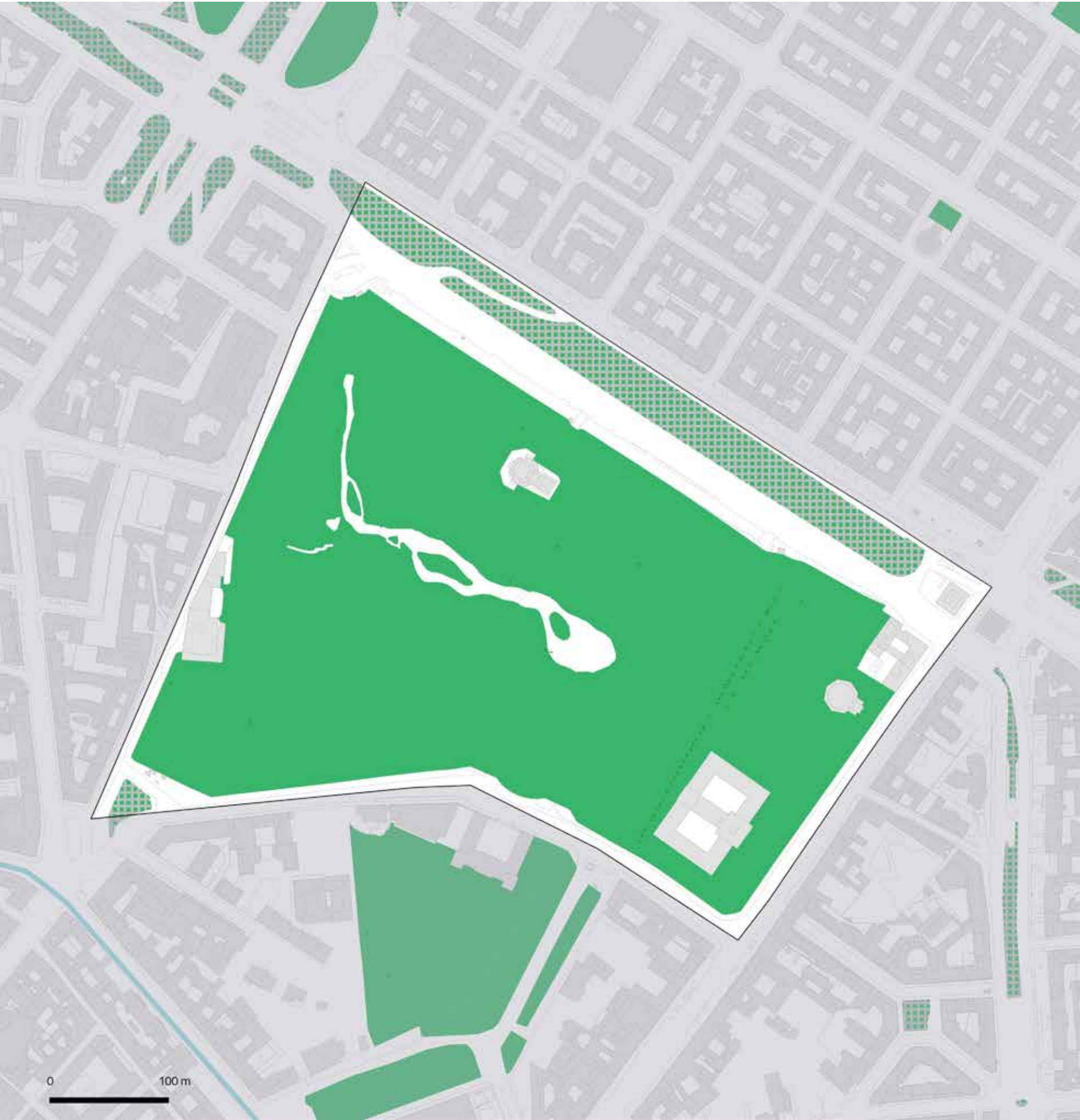
Alberi monumentali

2.794

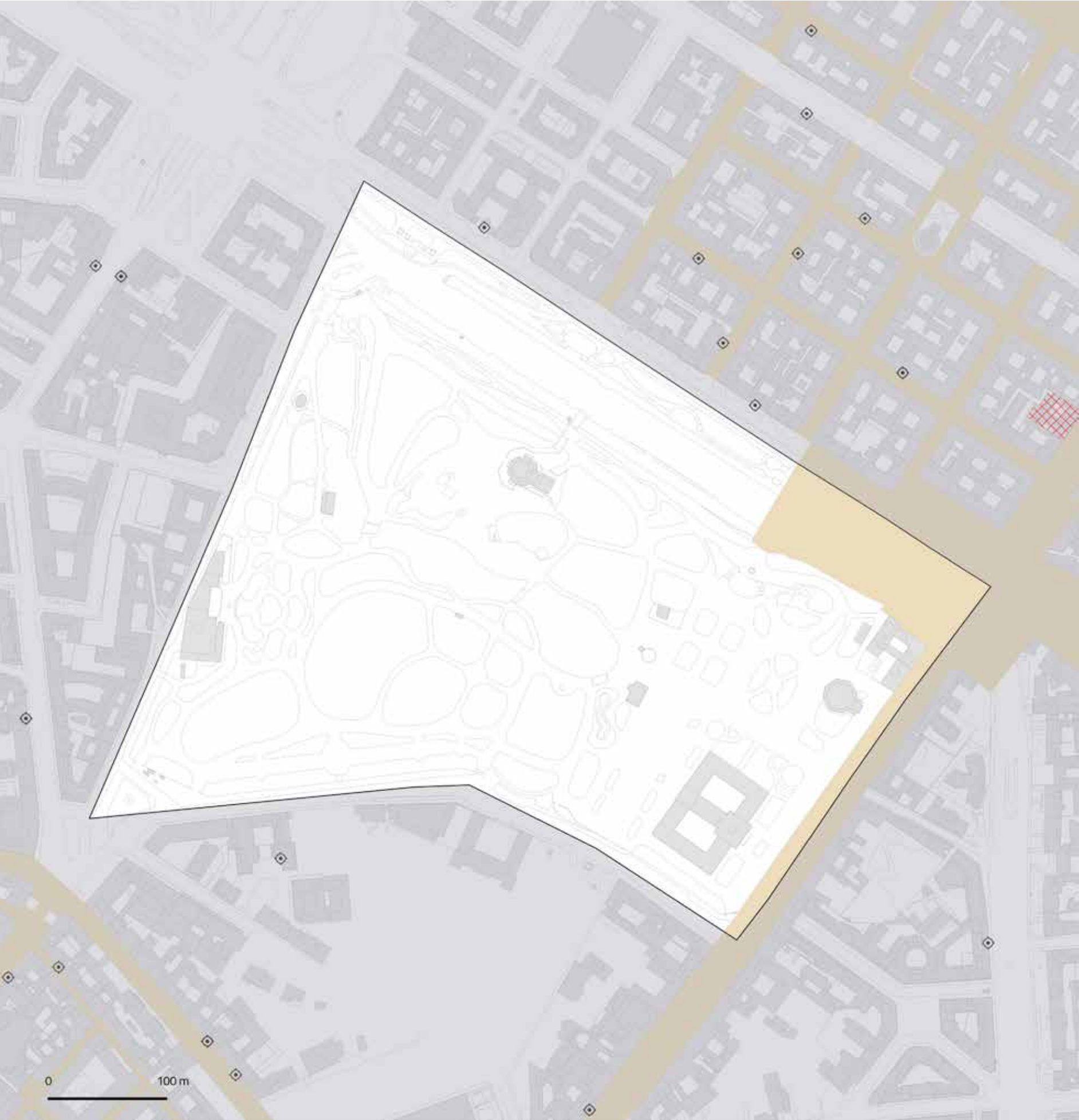
Alberi

2.217

Filari



- Verde urbano esistente
- Verde ambientale
- Alberi monumentali
- Aree destinate all'agricoltura
- Parco Regionale
- Aree boscate
- Giardini condivisi
- Orti urbani
- Verde di nuova previsione
- Nuovi boschi
- Nuovi parchi urbani
- Piantumazioni previste
- Proposta perimetro PASM
- PLIS Media Valle del Lambro
- Proposta PLIS Martesana
- Parco Agricolo Ticinello
- Tracciato riapertura Navigli
- Reticolo idrico
- Progetto riapertura Navigli



NIL 03

Giardini P.ta Venezia

Rigenerazione e trasformazione

0 m²
Norme transitorie
in attuazione

0 m²
Norme transitorie
non attuate

DESTINAZIONI E CAMBI D'USO

Terziario (1)

(1) Residenziale

Piazze

Grandi Funzioni Urbane

Nodi di interscambio

Nuclei Storici Esterni

Rigenerazione Ambientale

Ambiti di Rinnovo Urbano (ARU)

Spazi a vocazione pedonale

Norma Transitoria (attuata)

Norma Transitoria (Non Attuata)

Patrimonio edilizio dismesso comunale

Patrimonio edilizio dismesso privato

Piani Attuativi obbligatori

Comunicazione Inizio Lavori Asseverata

Permesso di Costruire Convenzionato

Segnalazione Certificata di Inizio Attività

Permesso di costruire



NIL 03

Giardini P.ta Venezia

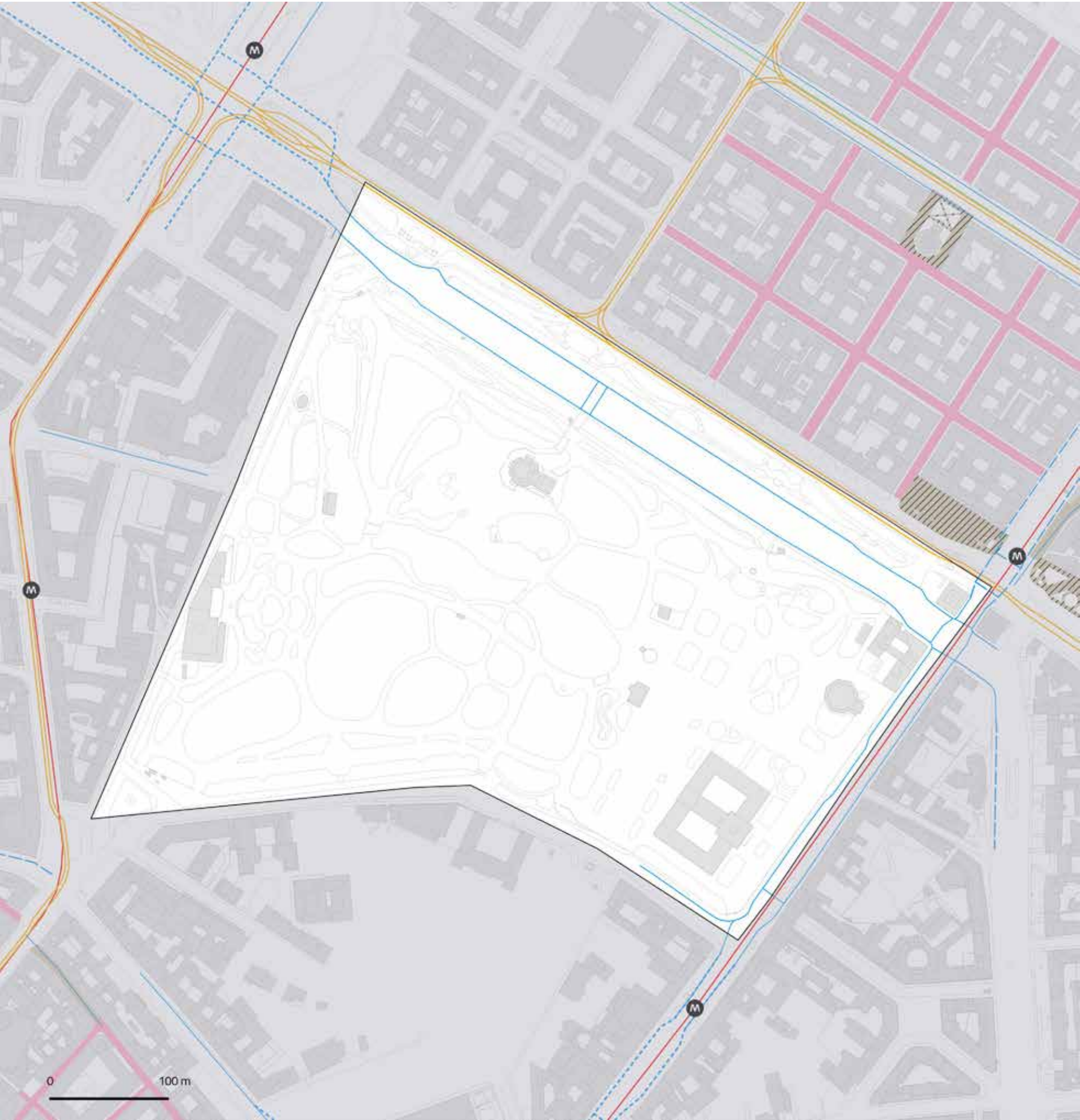
Opere pubbliche

ID	Nome
54	PARCHEGGIO PUBBLICO RESID. INTERRATO MANIN
105	ADEGUAMENTO IMPIANTISTICO

- in programma

in corso

in esercizio
- Edifici pubblici
- Luoghi di culto
- Teatri e musei
- Servizi abitativi
- Viabilità
- Ambiente
- Scuole e biblioteche
- Servizi sociali
- Sport
- Trasporto pubblico
- Mobilità dolce
- Piazza



NIL 03

Giardini P.ta Venezia

Mobilità e Accessibilità

	Fermate rete metropolitana	Fermate rete ferroviaria	Rete ciclopedonale
In esercizio	0	0	1.764 m
In progetto (medio termine)	0	0	30 m
In programma (lungo termine)	0	0	0 m
			6 stazioni Bike sharing

249.836 m²

Ambiti ad alta accessibilità

100,0%

Ambiti ad alta accessibilità in relazione alla superficie del NIL

2

Parcheggi pubblici

Rete metropolitana

In esercizio

In progetto

In programma

Rete tramviaria

In esercizio

In progetto

In programma

Aree pedonali

Esistenti

Previste

Rete ferroviaria

In esercizio

In progetto

In programma

Rete ciclopedonale

In esercizio

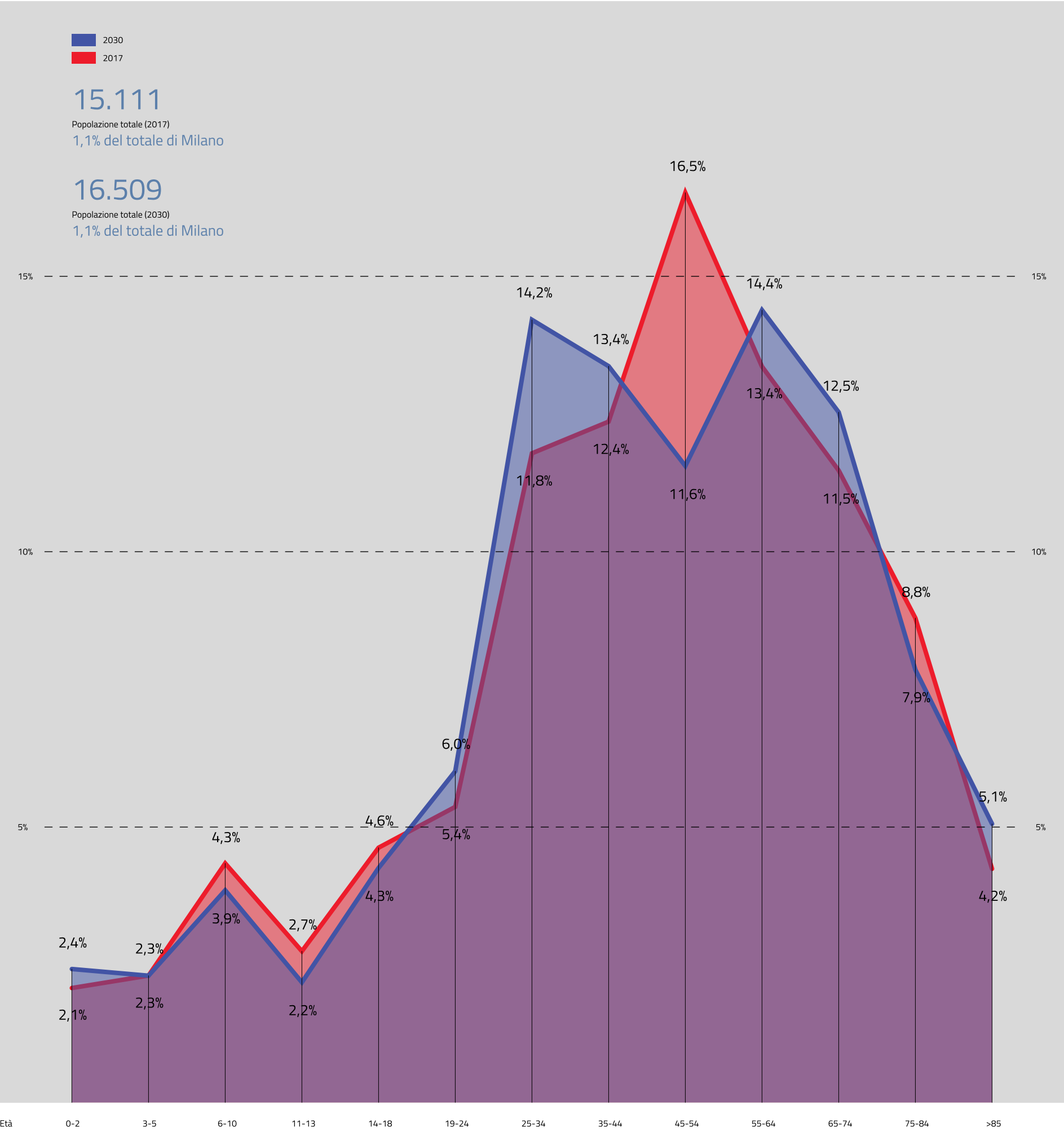
In progetto

In programma

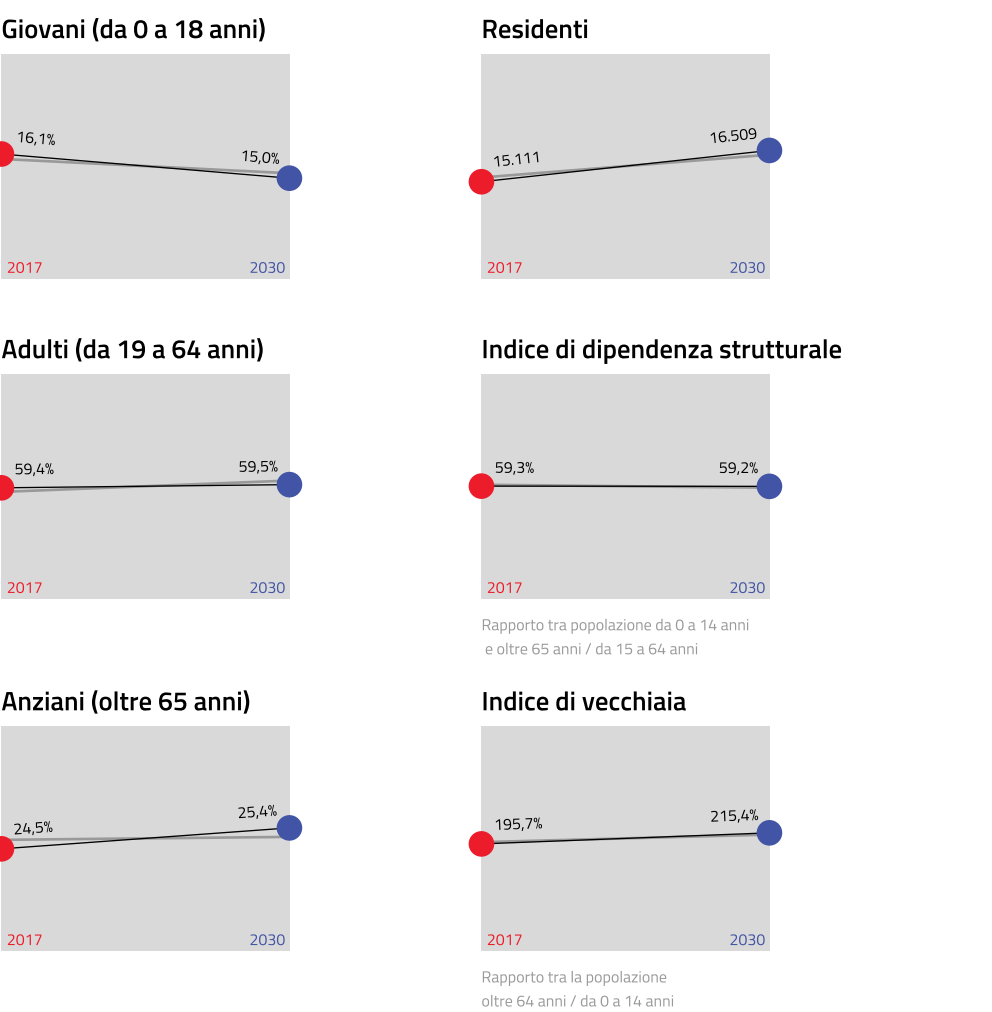
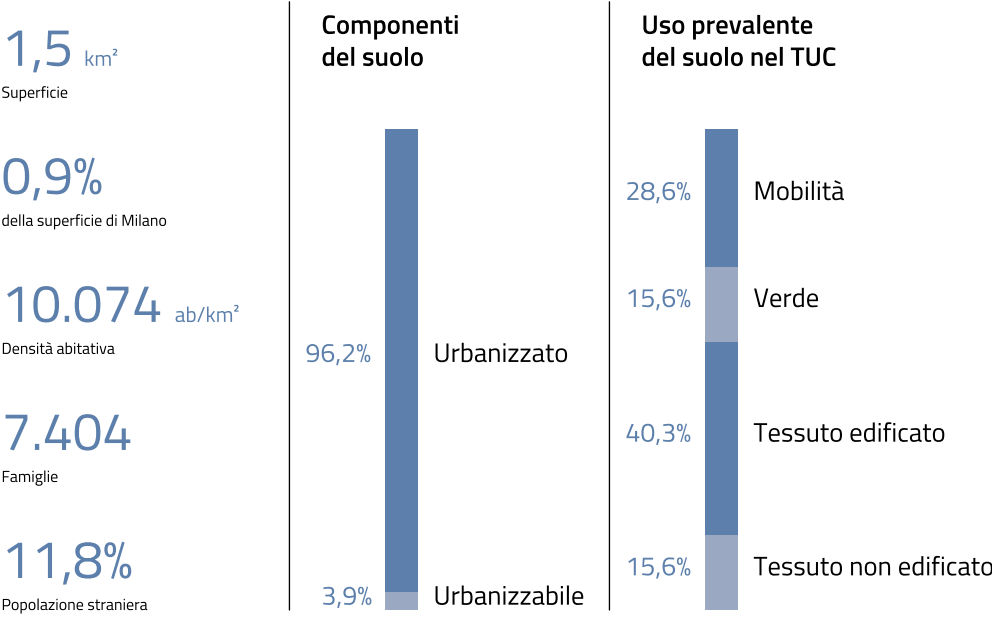
Zone 30

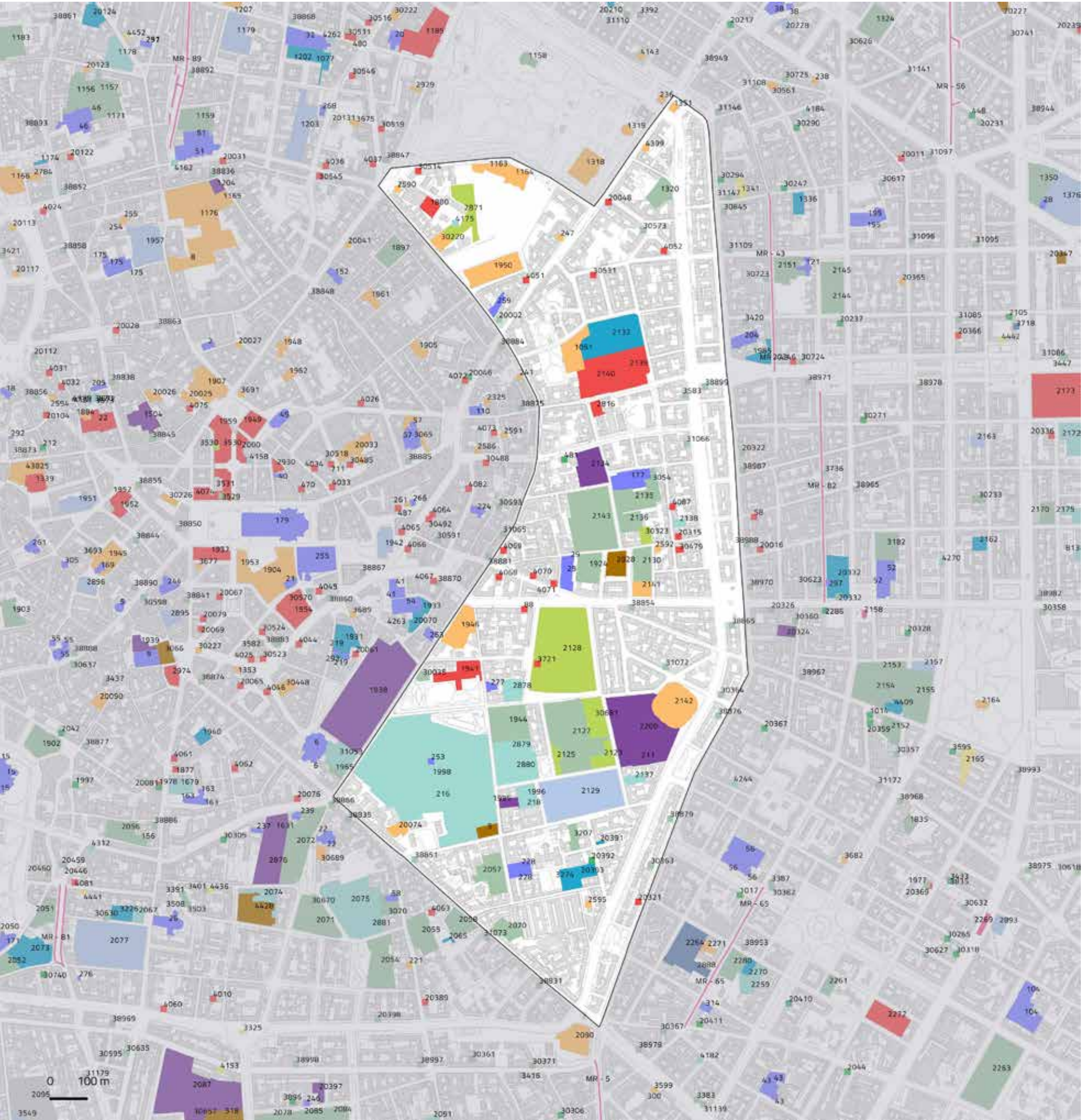
Esistenti

Previste



Dati socio-demografici

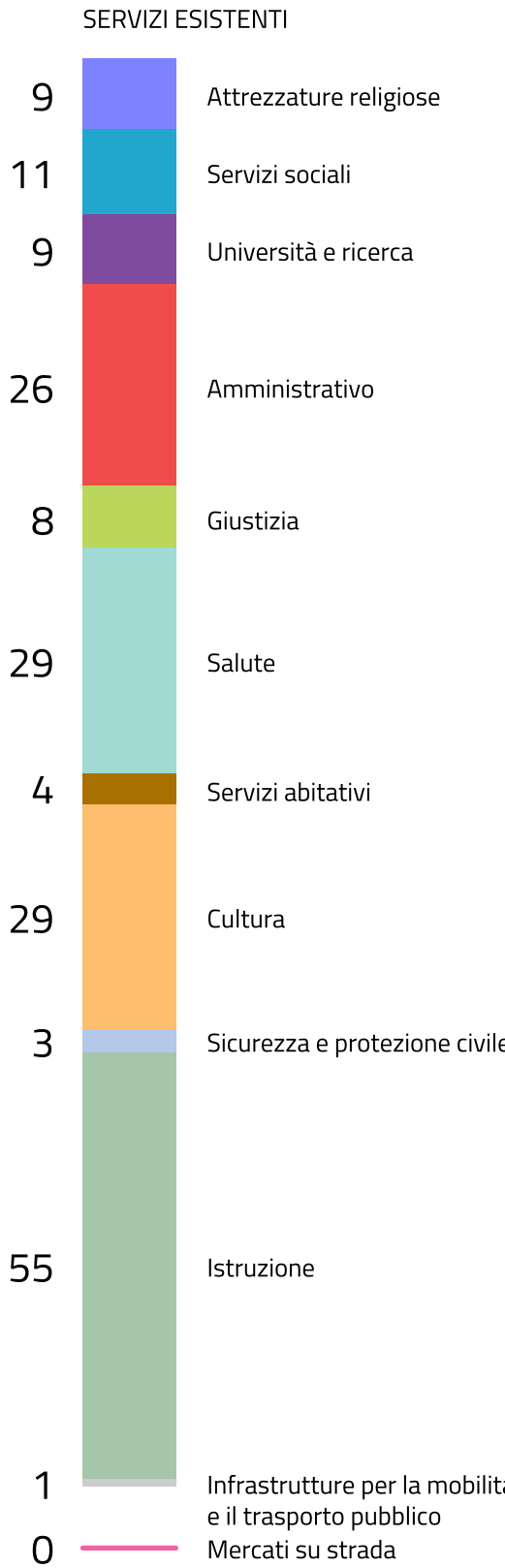




NIL 04

Guastalla

Dotazione dei servizi esistenti



439.871 m²

Aree a servizi

29,3%

Superficie NIL

29,1 mq/ab

Densità

Il sistema del verde e delle acque

VERDE ESISTENTE

99.319 m²

Verde urbano complessivo

72,7% – 72.158 m² esistente
27,3% – 27.161 m² ambientale

12

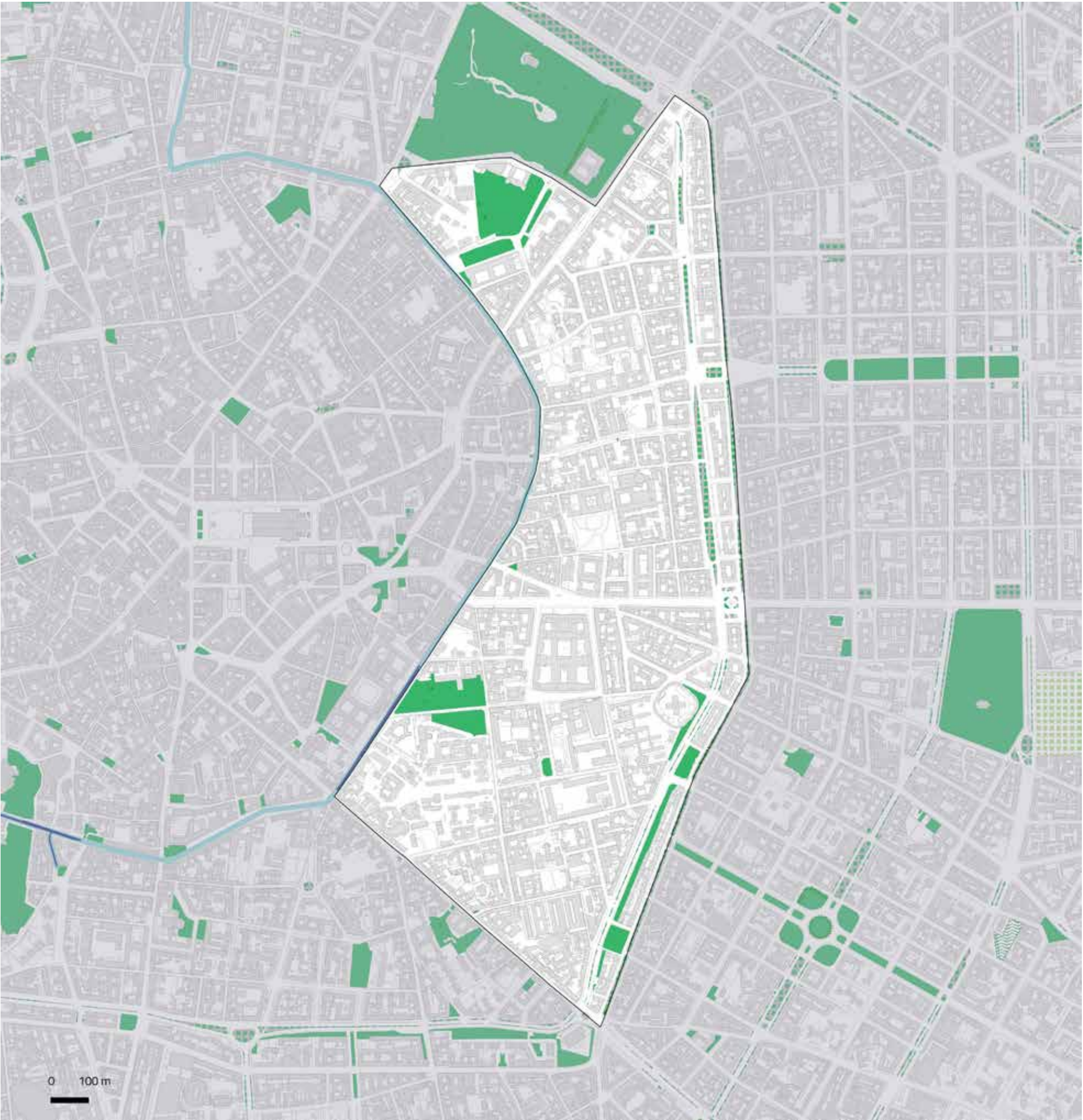
Alberi monumentali

2.139

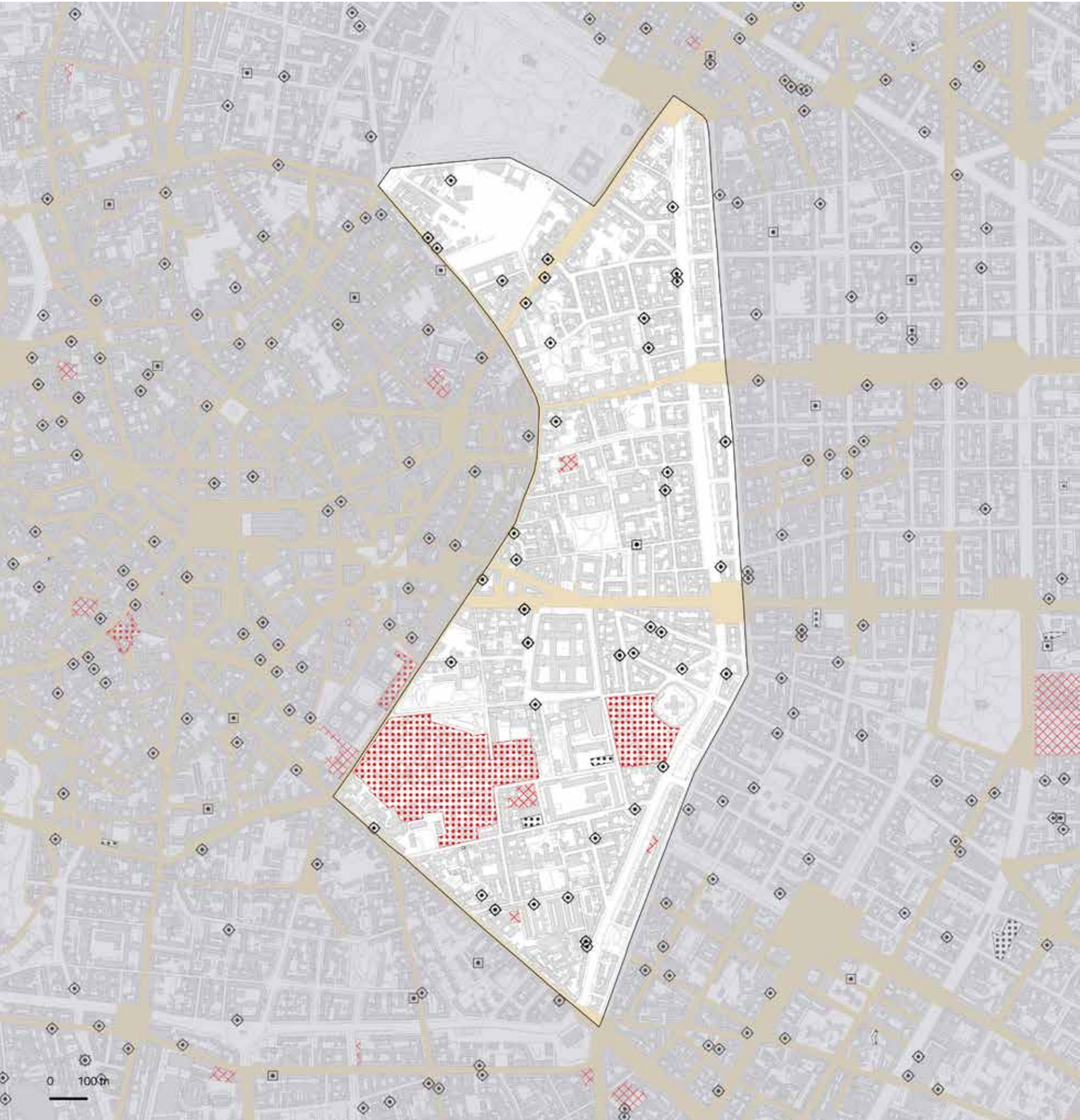
Alberi

5.540

Filari



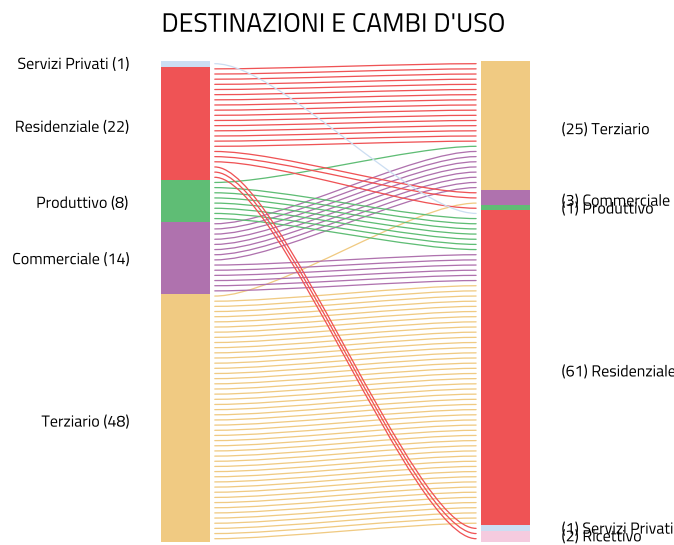
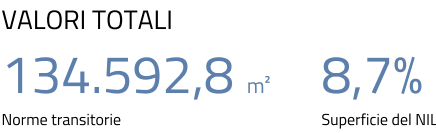
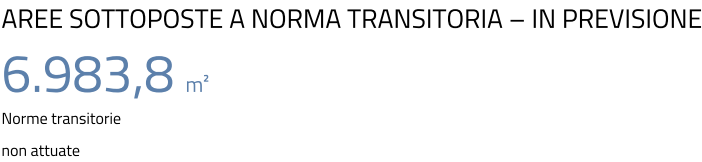
- Verde urbano esistente
- Verde ambientale
- + Alberi monumentali
- Aree destinate all'agricoltura
- Parco Regionale
- Aree boscate
- Giardini condivisi
- Orti urbani
- Verde di nuova previsione
- Nuovi boschi
- Nuovi parchi urbani
- Piantumazioni previste
- Proposta perimetro PASM
- PLIS Media Valle del Lambrò
- Proposta PLIS Martesana
- Parco Agricolo Ticinello
- Tracciato riapertura Navigli
- Reticolo idrico
- Progetto riapertura Navigli



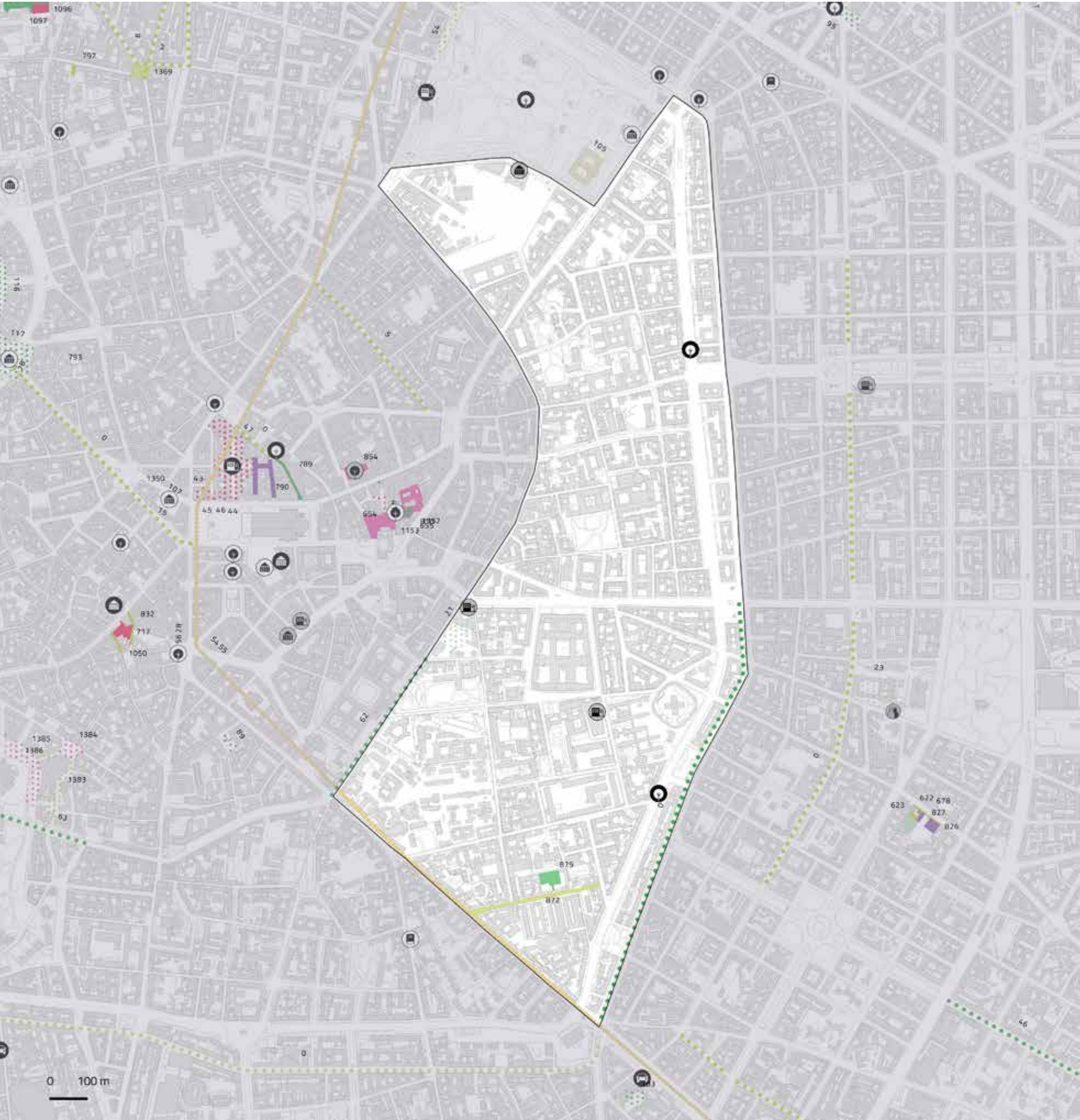
NIL 04

Guastalla

Rigenerazione e trasformazione



- | | |
|--------------------------------|---|
| Piazze | Norma Transitoria (Non Attuata) |
| Grandi Funzioni Urbane | Patrimonio edilizio dismesso comunale |
| Nodi di interscambio | Patrimonio edilizio dismesso privato |
| Nuclei Storici Esterni | Piani Attuativi obbligatori |
| Rigenerazione Ambientale | Comunicazione Inizio Lavori Asseverata |
| Ambiti di Rinnovo Urbano (ARU) | Permesso di Costruire Convenzionato |
| Spazi a vocazione pedonale | Segnalazione Certificata di Inizio Attività |
| Norma Transitoria (attuata) | Permesso di costruire |



NIL 04

Guastalla

Opere pubbliche

ID	Nome
0	CONSOLID. CAVO REDEFOSSE DA P.ZA C. GIORNATE
21	RIQUALIFICAZIONE BIBLIOTECA SORMANI
420	TRATTA SONDRIO - SAN DONATO M3
425	SOST. SISTEMI DI AUDIOFREQUENZA AGGIORNAMENTO
432	SOSTITUZIONE PORTE AUTOMATICHE
432	SOSTITUZIONE PORTE AUTOMATICHE
476	RIQUALIFICAZIONE NAVIGLIO LOTTO C
872	RIQUALIFICAZIONE VIA ORTI
879	AREA VERDE

in programma

in corso

in esercizio

Edifici pubblici

Luoghi di culto

Teatri e musei

Servizi abitativi

Viabilità

Ambiente

Scuole e biblioteche

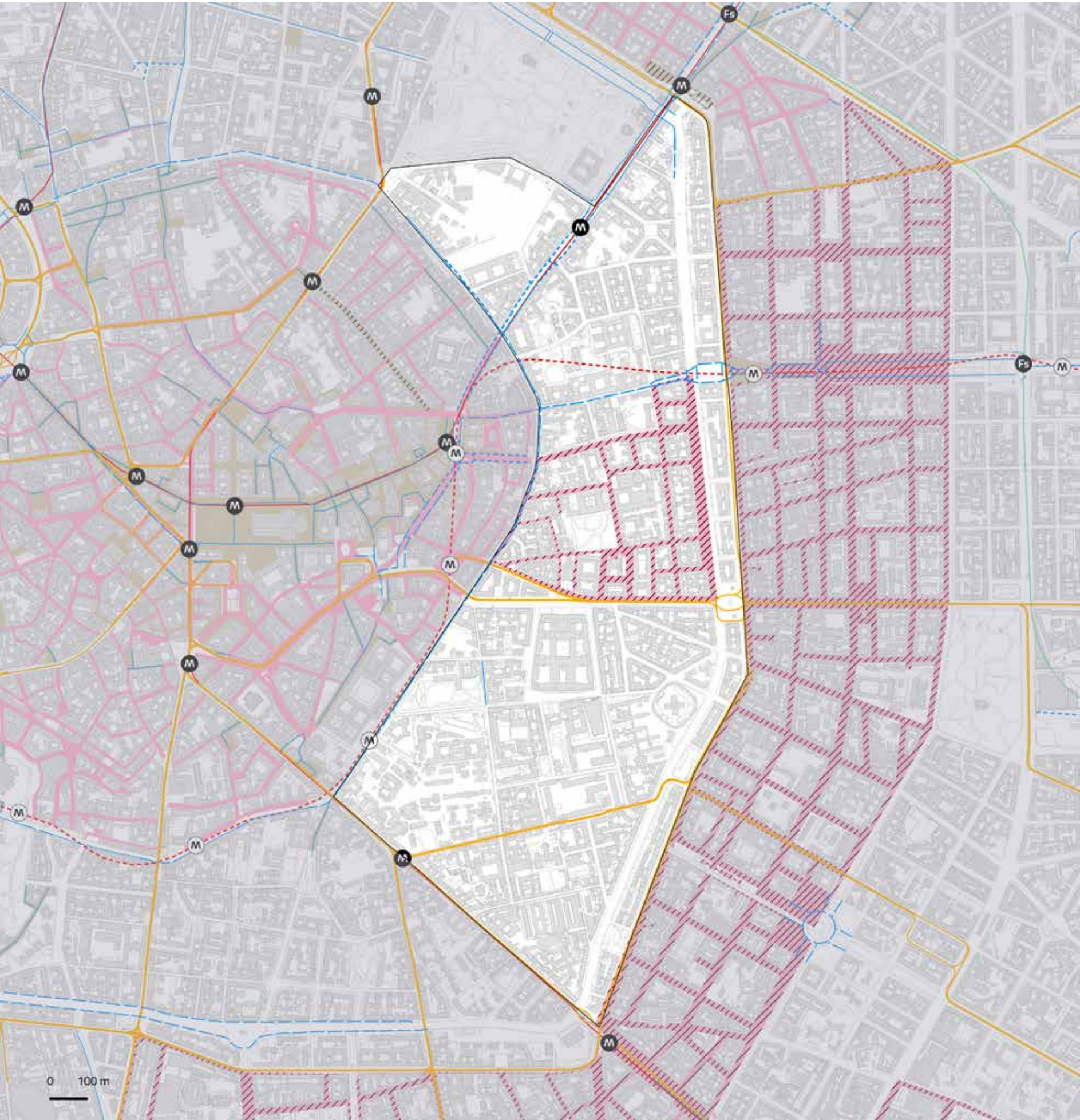
Servizi sociali

Sport

Trasporto pubblico

Mobilità dolce

Piazza



NIL 04

Guastalla

Mobilità e Accessibilità

	Fermate rete metropolitana	Fermate rete ferroviaria	Rete ciclopedonale
In esercizio	1	0	1.670 m
In progetto (medio termine)	0	0	1.843 m
In programma (lungo termine)	0	0	1.078 m
			12 stazioni Bike sharing

1.549.192 m²

Ambiti ad alta accessibilità

65.734 m²

Zone 30 previste

100,0%

Ambiti ad alta accessibilità in relazione alla superficie del NIL

8

Parcheggi pubblici

Rete metropolitana

- In esercizio
- In progetto
- In programma

Rete ferroviaria

- In esercizio
- In progetto
- In programma

Rete tramviaria

- In esercizio
- In progetto
- In programma

Rete ciclopedonale

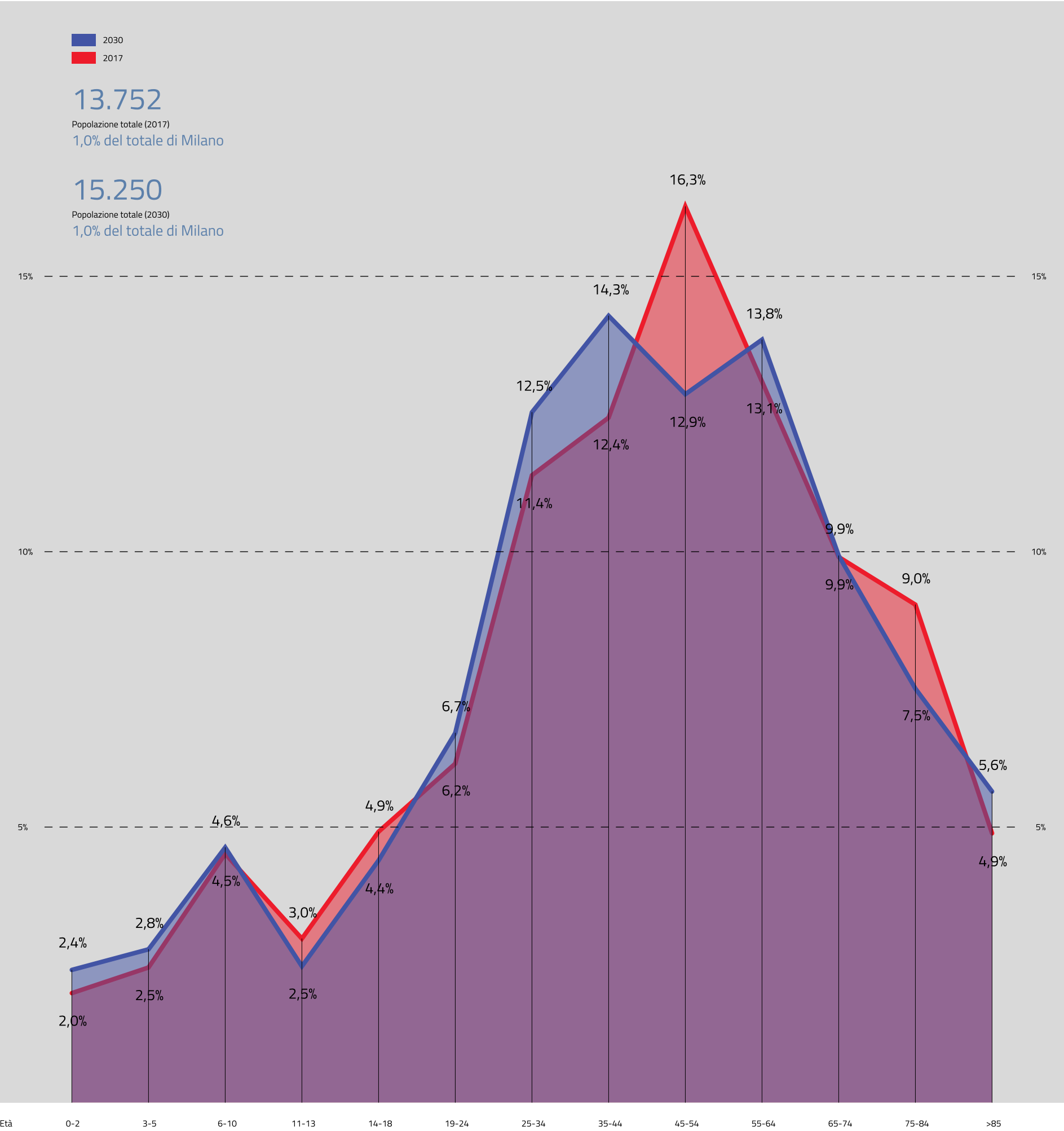
- In esercizio
- In progetto
- In programma

Aree pedonali

- Esistenti
- Previste

Zone 30

- Esistenti
- Previste



NIL 05

P.ta Vigentina, P.ta Lodovica

Dati socio-demografici

1,1 km²

Superficie

0,6%

della superficie di Milano

12.502 ab/km²

Densità abitativa

6.384

Famiglie

10,4%

Popolazione straniera

Componenti del suolo

Urbanizzato

Urbanizzabile

93,9%

6,1%

Uso prevalente del suolo nel TUC

Mobilità

Verde

Tessuto edificato

Tessuto non edificato

27,5%

20,8%

33,1%

18,8%

Giovani (da 0 a 18 anni)

16,8%

16,7%

2017

2030

Residenti

13.752

15.250

2017

2030

Adulti (da 19 a 64 anni)

59,3%

60,2%

2017

2030

Indice di dipendenza strutturale

58,5%

58,3%

2017

2030

Rapporto tra popolazione da 0 a 14 anni e oltre 65 anni / da 15 a 64 anni

Anziani (oltre 65 anni)

23,8%

23,1%

2017

2030

Indice di vecchiaia

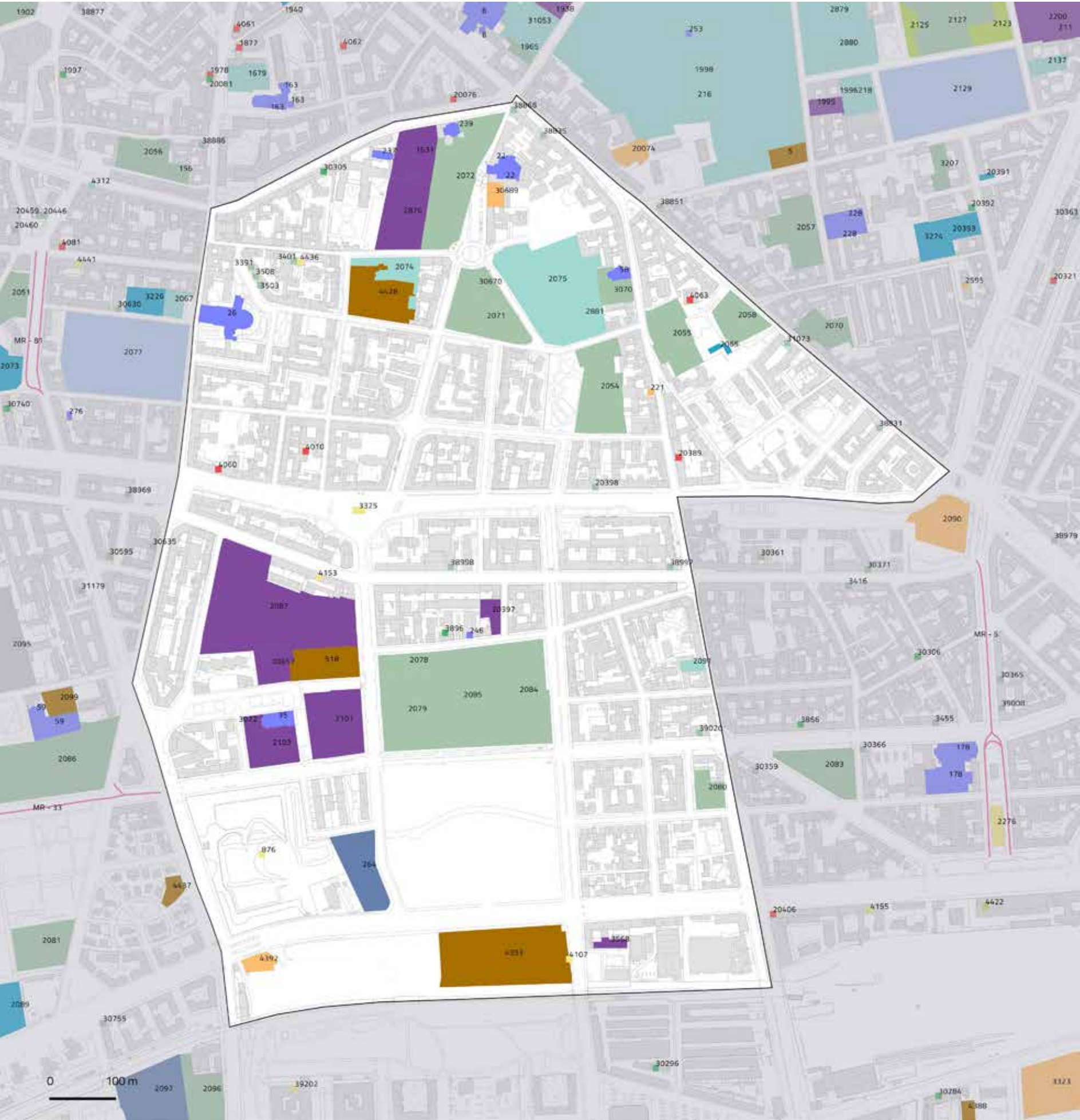
186,3%

170,3%

2017

2030

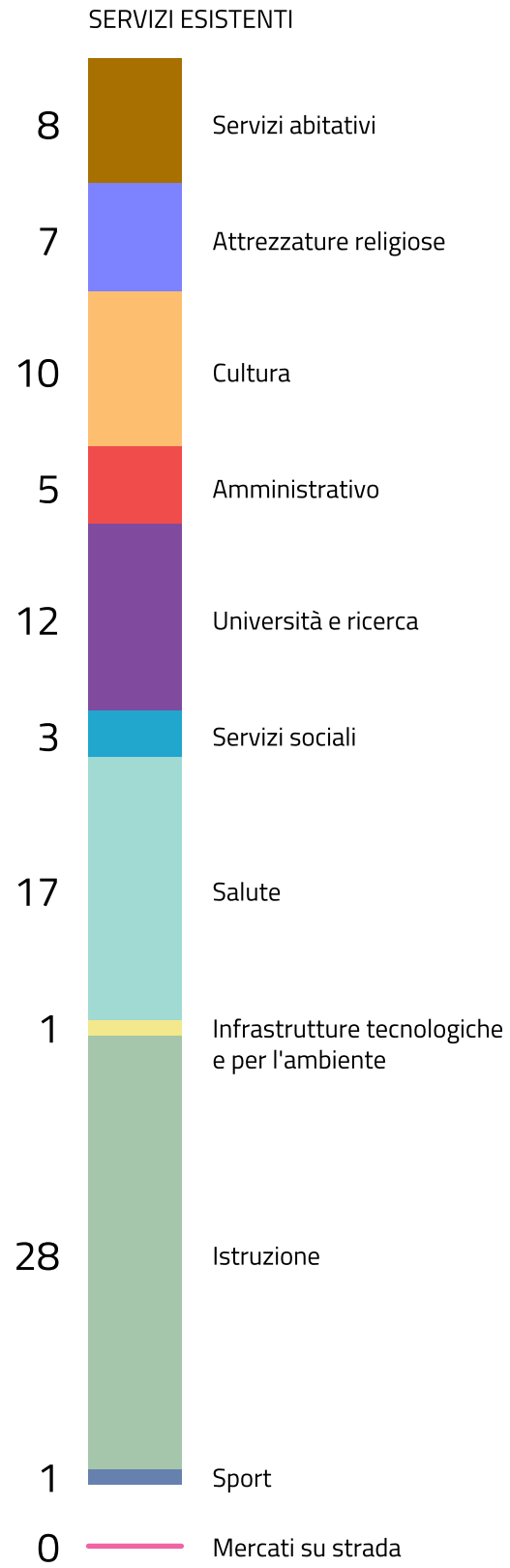
Rapporto tra la popolazione oltre 64 anni / da 0 a 14 anni



NIL 05

P.ta Vigentina, P.ta Lodovica

Dotazione dei servizi esistenti



204.197 m²
Aree a servizi

18,6%
Superficie NIL

14,8 mq/ab
Densità

P.ta Vigentina, P.ta Lodovica

Il sistema del verde e delle acque

VERDE ESISTENTE

114.406 m²

Verde urbano complessivo

80,4% – 91.967 m² esistente

19,6% – 22.439 m² ambientale

1

Alberi monumentali

2.271

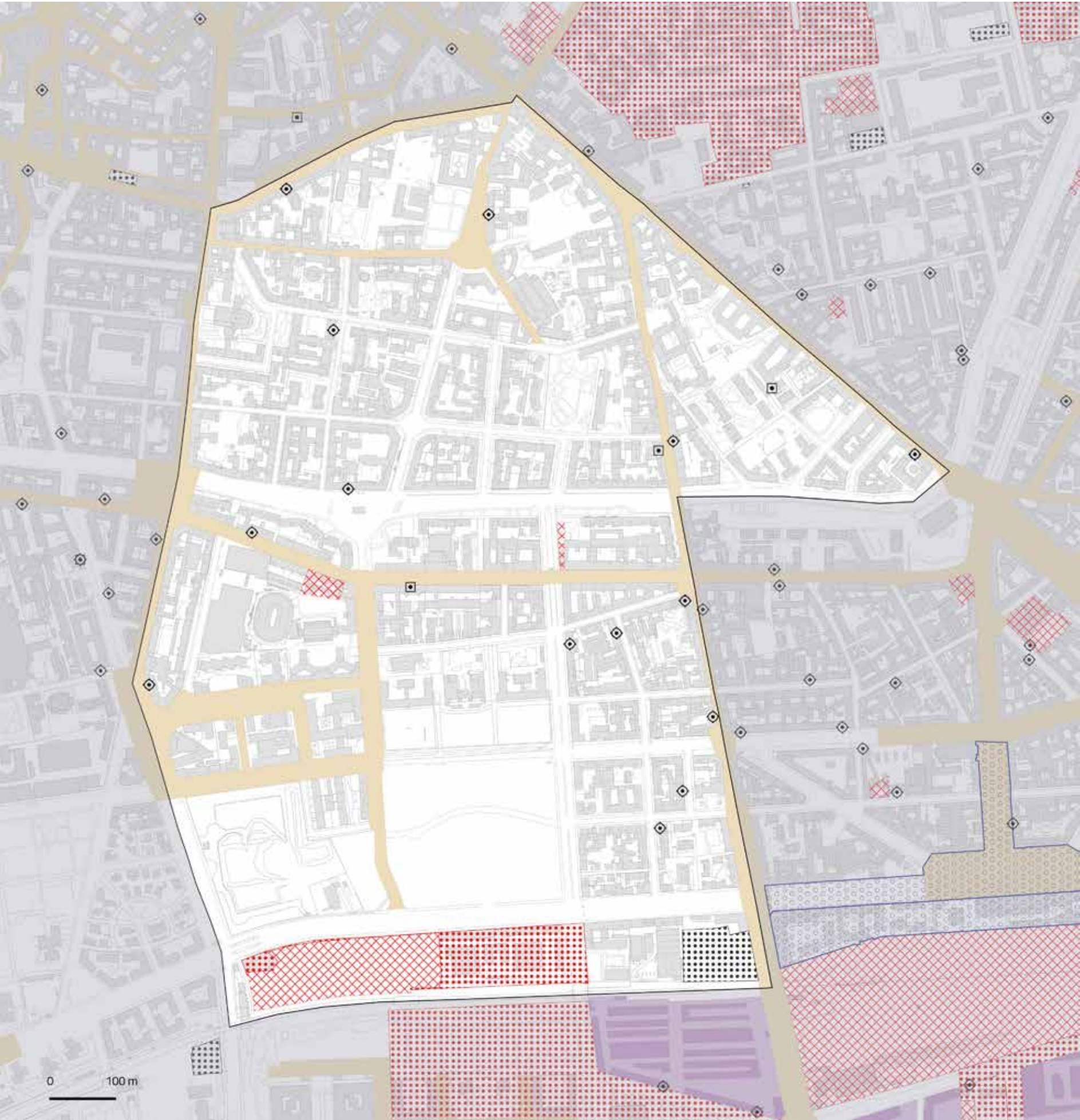
Alberi

5.712

Filari



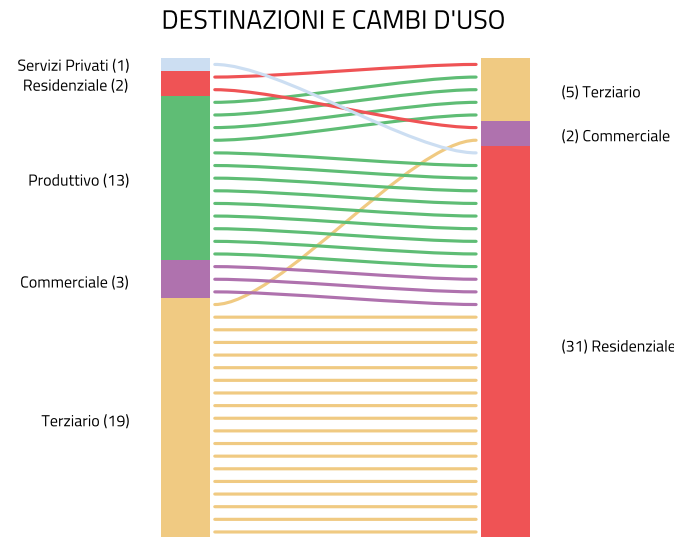
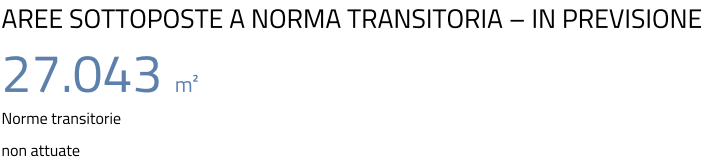
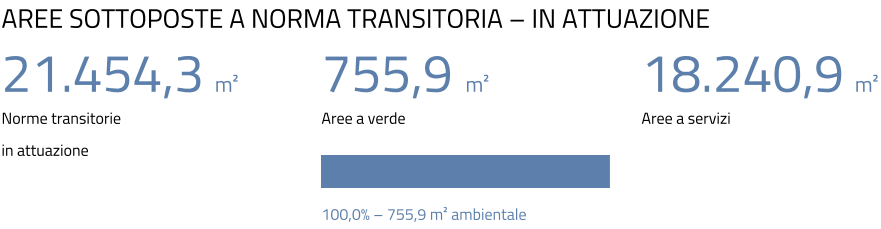
- Verde urbano esistente
- Verde ambientale
- + Alberi monumentali
- Aree destinate all'agricoltura
- Parco Regionale
- Aree boscate
- Giardini condivisi
- Orti urbani
- Verde di nuova previsione
- Nuovi boschi
- Nuovi parchi urbani
- Piantumazioni previste
- Proposta perimetro PASM
- PLIS Media Valle del Lambro
- Proposta PLIS Martesana
- Parco Agricolo Ticinello
- Tracciato riapertura Navigli
- Reticolo idrico
- Progetto riapertura Navigli



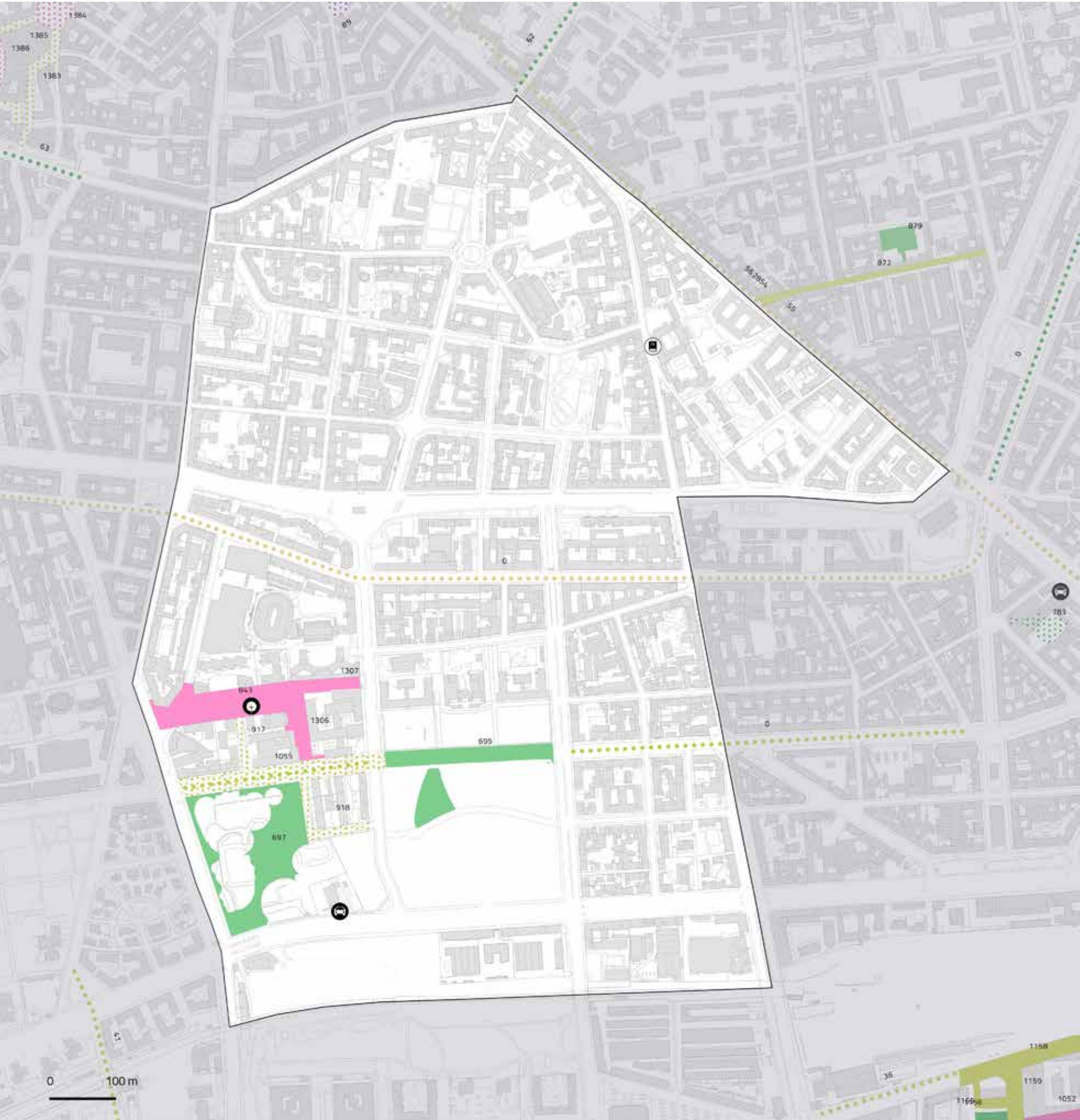
NIL 05

P.ta Vigentina, P.ta Lodovica

Rigenerazione e trasformazione



- | | |
|-------------------------------------|---|
| Piazze | Norma Transitoria (Non Attuata) |
| Grandi Funzioni Urbane | Patrimonio edilizio dismesso comunale |
| Nodi di interscambio | Patrimonio edilizio dismesso privato |
| Nuclei Storici Esterni | Piani Attuativi obbligatori |
| Rigenerazione Ambientale | Comunicazione Inizio Lavori Asseverata |
| Ambiti di Rinnovamento Urbano (ARU) | Permesso di Costruire Convenzionato |
| Spazi a vocazione pedonale | Segnalazione Certificata di Inizio Attività |
| Norma Transitoria (attuata) | Permesso di costruire |



NIL 05

P.ta Vigentina, P.ta Lodovica

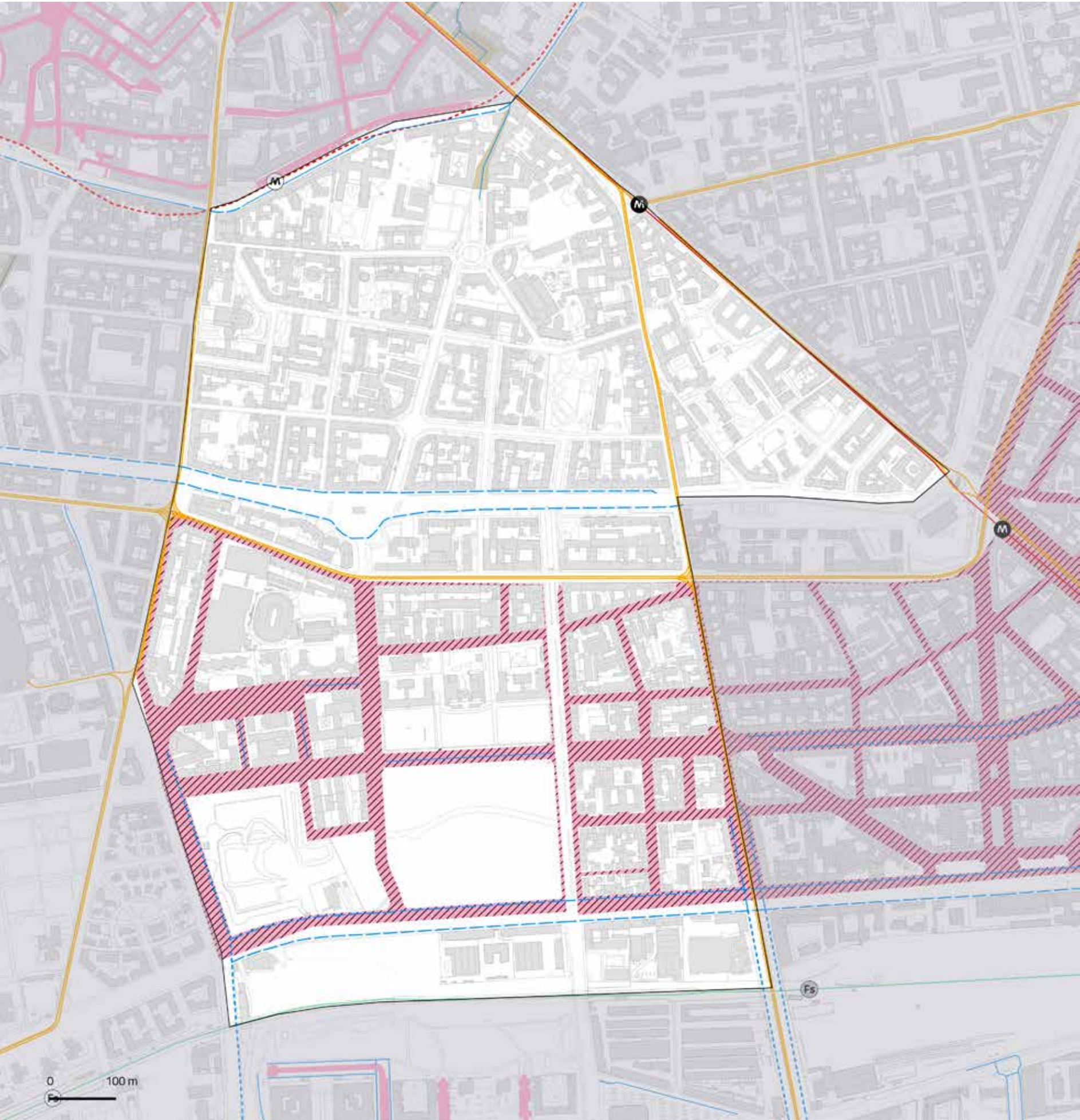
Opere pubbliche

ID	Nome
0	TRATTI TPL VIA GORIZIA-COL DI LANA-BLIGNY-SABOTINO
0	PEDONALIZZAZIONE AREE STRATEGICHE CITTA'
697	PARCO
699	PARCO ALESSANDRINA RAVIZZA
843	PIAZZA SRAFFA
917	RIQUALIFICAZIONE VIA SABBATINI
918	RIQUALIFICAZIONE VIA CASTIGLIONI
1055	MARCIAPIEDE VIA SARFATTI
1306	PIAZZA SRAFFA
1307	PIAZZA SRAFFA

- in programma

in corso

in esercizio
- Edifici pubblici
- Luoghi di culto
- Teatri e musei
- Servizi abitativi
- Viabilità
- Ambiente
- Scuole e biblioteche
- Servizi sociali
- Sport
- Trasporto pubblico
- Mobilità dolce
- Piazza



NIL 05

P.ta Vigentina, P.ta Lodovica

Mobilità e Accessibilità

	Fermate rete metropolitana	Fermate rete ferroviaria	Rete ciclopedonale
In esercizio	1	0	958 m
In progetto (medio termine)	0	0	3.497 m
In programma (lungo termine)	1	0	555 m
			8 stazioni Bike sharing

1.367 m²	1.135.068 m²
Aree pedonali esistenti	Ambiti ad alta accessibilità
118.571 m²	99,9%
Zone 30 previste	Ambiti ad alta accessibilità in relazione alla superficie del NIL
3	
Parcheggi pubblici	

Rete metropolitana

- In esercizio
- In progetto
- In programma

Rete ferroviaria

- In esercizio
- In progetto
- In programma

Rete tramviaria

- In esercizio
- In progetto
- In programma

Rete ciclopedonale

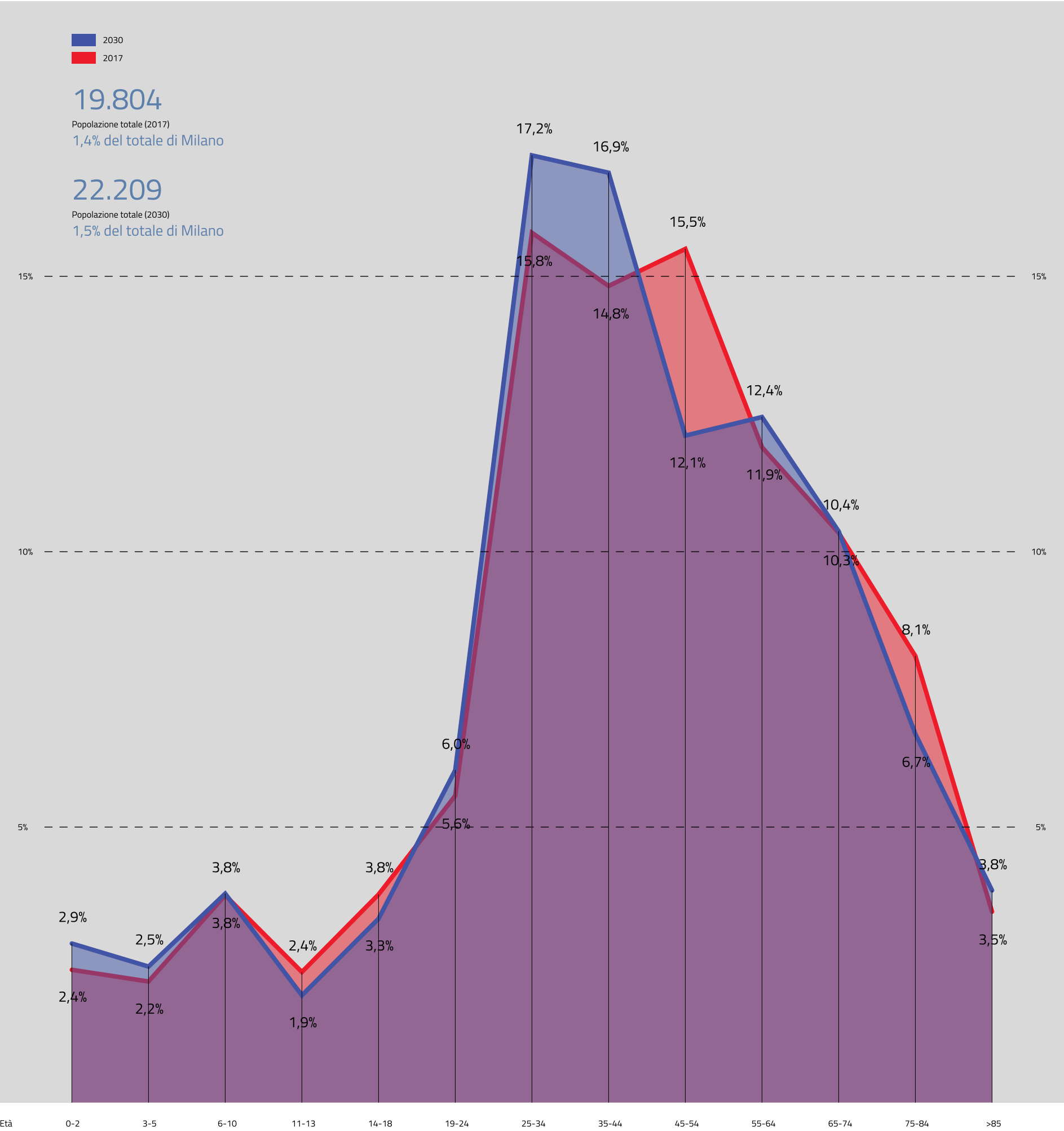
- In esercizio
- In progetto
- In programma

Aree pedonali

- Esistenti
- Previste

Zone 30

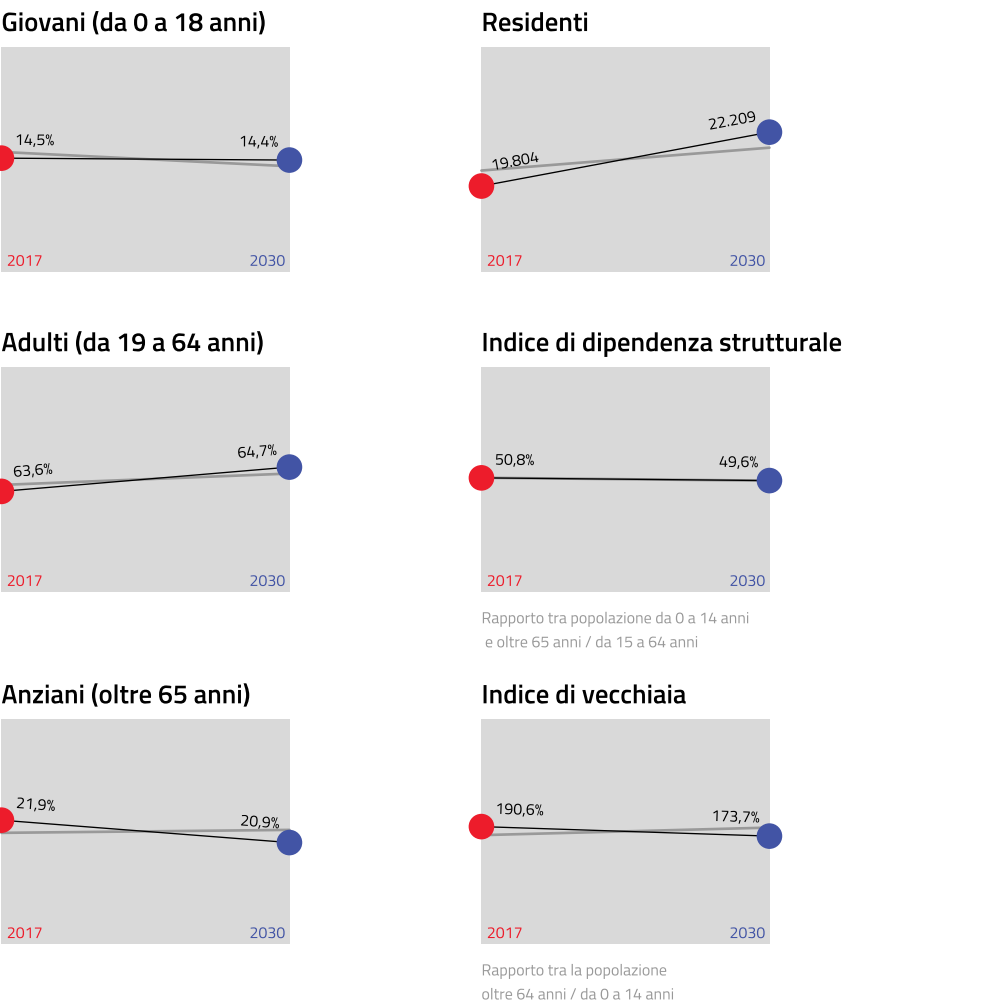
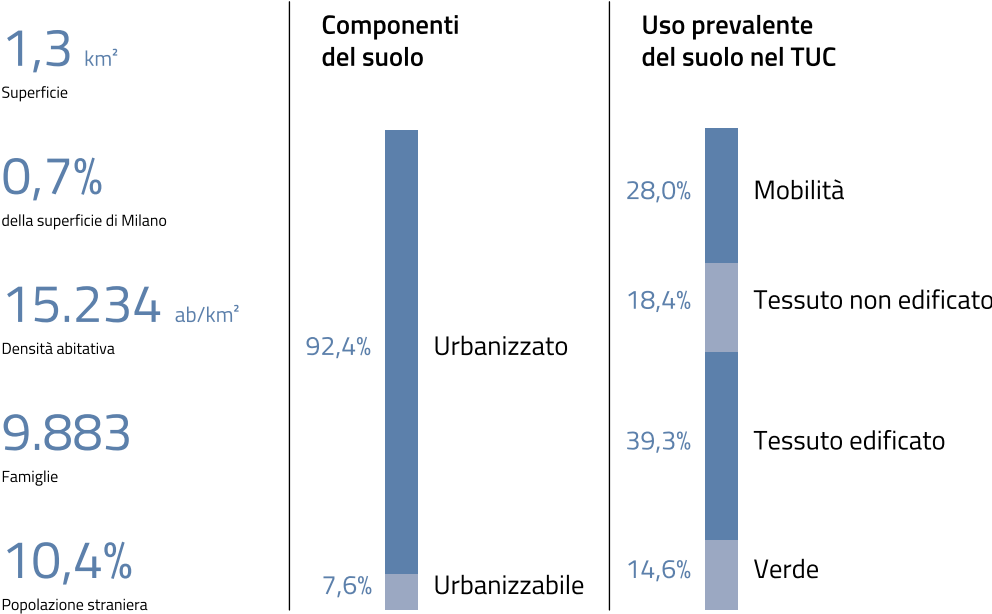
- Esistenti
- Previste

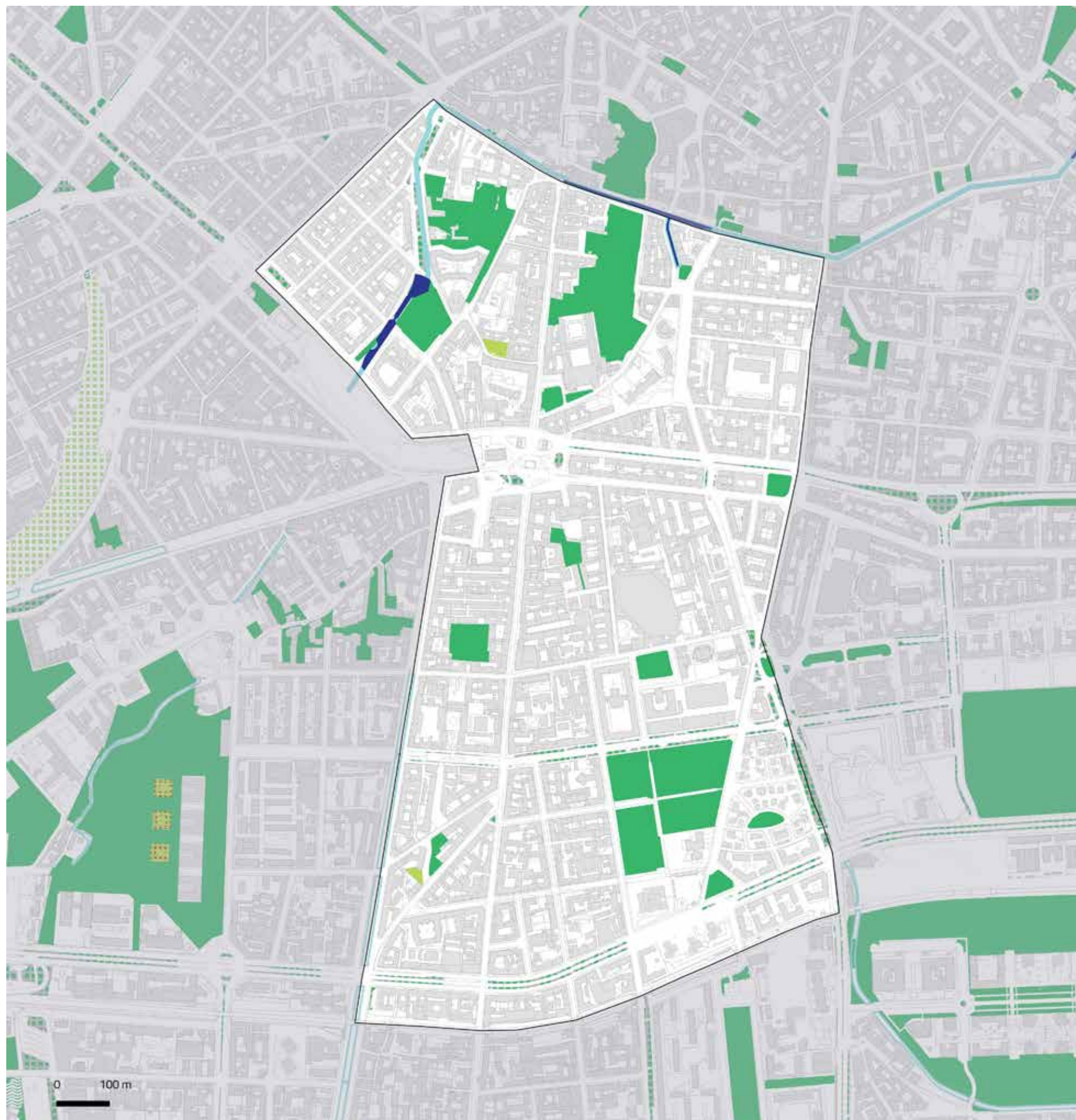


NIL 06

P.ta Ticinese, Conca del Naviglio

Dati socio-demografici





NIL 06

P.ta Ticinese, Conca del Naviglio

Il sistema del verde e delle acque

VERDE ESISTENTE

130.240 m²

Verde urbano complessivo



86,4% – 112.583 m² esistente

13,6% – 17.657 m² ambientale

1

Alberi monumentali

1.700 m²

Giardini condivisi

2.531

Alberi

3.997

Filari



NIL 06

P.ta Ticinese, Conca del Naviglio

Rigenerazione e trasformazione

0 m²

Norme transitorie
in attuazione

AREE SOTTOPOSTE A NORMA TRANSITORIA – IN PREVISIONE

2.482,8 m²

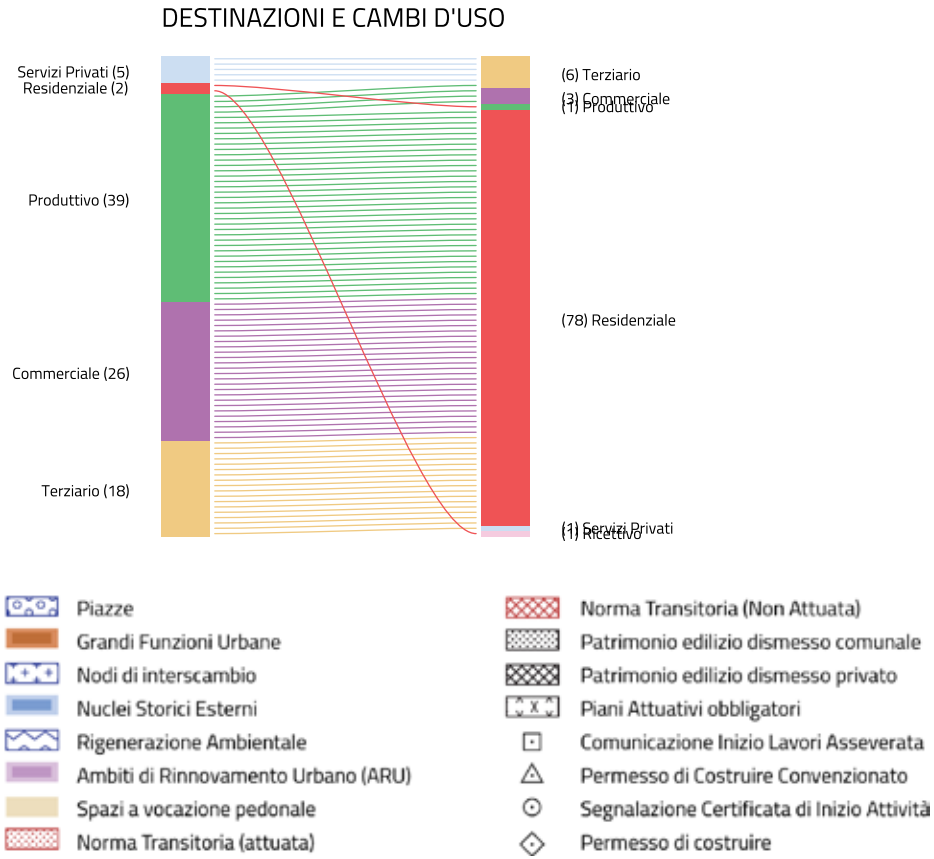
Norme transitorie
non attuate

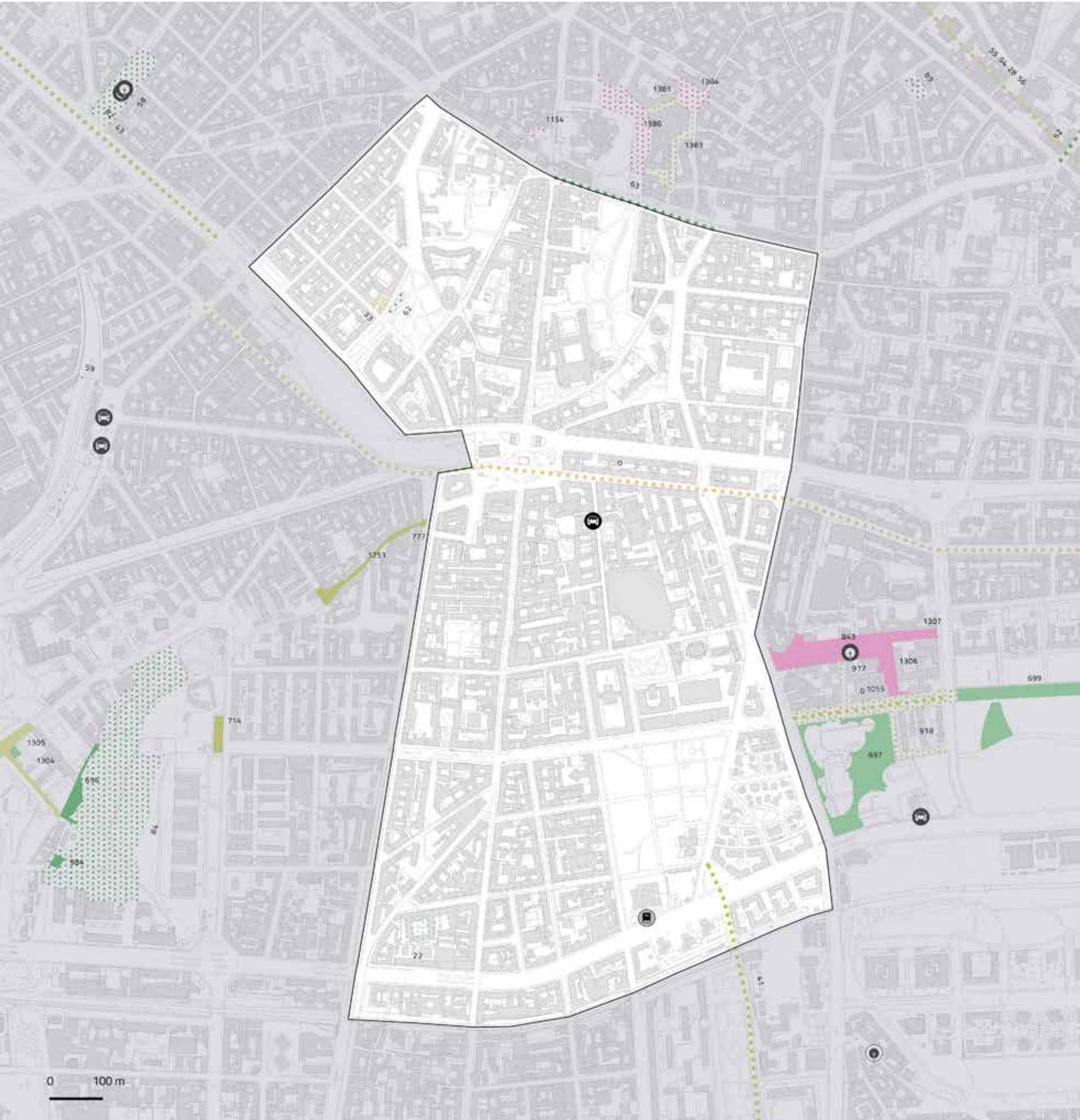
VALORI TOTALI

2.482,8 m²

0,2%

Superficie del NIL





NIL 06

P.ta Ticinese, Conca del Naviglio

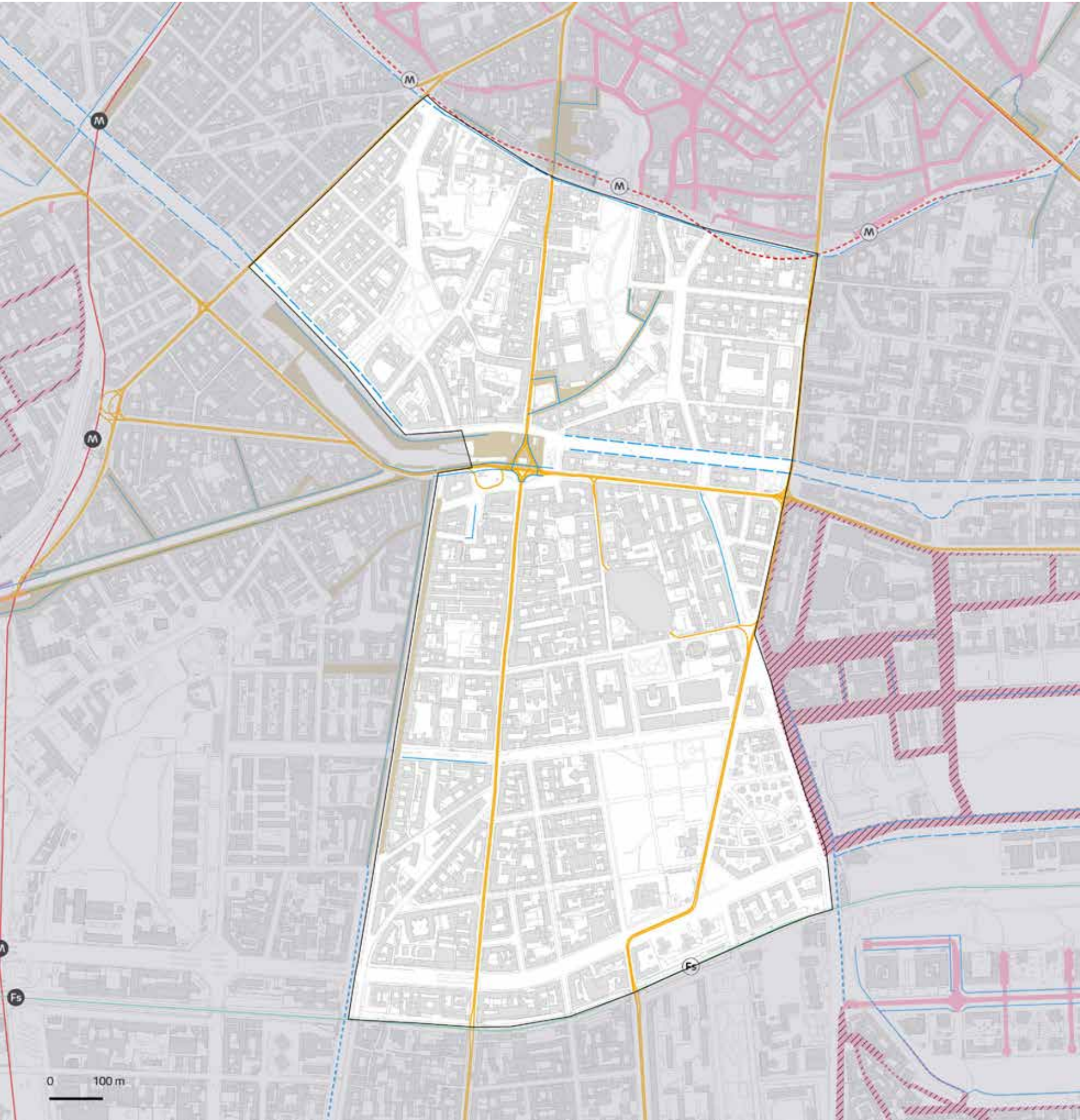
Opere pubbliche

ID	Nome
0	TRATTI TPL VIA GORIZIA-COL DI LANA-BLIGNY-SABOTINO
22	MS RESTAURO SCUOLA BRUNACCI
33	TEATRO I
62	INTERVENTI DI RIPRISTINO CONCA DI VIARENNA
85	CICLABILE TRA P.LE ABBIEGRASSO E GIAMBOLOGNA

- in programma

in corso

in esercizio
- Edifici pubblici
 - Luoghi di culto
 - Teatri e musei
 - Servizi abitativi
 - Viabilità
 - Ambiente
 - Scuole e biblioteche
 - Servizi sociali
 - Sport
 - Trasporto pubblico
 - Mobilità dolce
 - Piazza



NIL 06

P.ta Ticinese, Conca del Naviglio

Mobilità e Accessibilità

	Fermate rete metropolitana	Fermate rete ferroviaria	Rete ciclopeditonale
In esercizio	0	0	2.185 m
In progetto (medio termine)	0	0	1.556 m
In programma (lungo termine)	0	1	0 m
			8 stazioni Bike sharing
17.640 m²			1.256.016 m²
Aree pedonali esistenti			Ambiti ad alta accessibilità
	868 m²		100,0%
	Zone 30 previste		Ambiti ad alta accessibilità in relazione alla superficie del NIL
6			
Parcheggi pubblici			

Rete metropolitana

- In esercizio
- In progetto
- In programma

Rete tramviaria

- In esercizio
- In progetto
- In programma

Aree pedonali

- Esistenti
- Previste

Rete ferroviaria

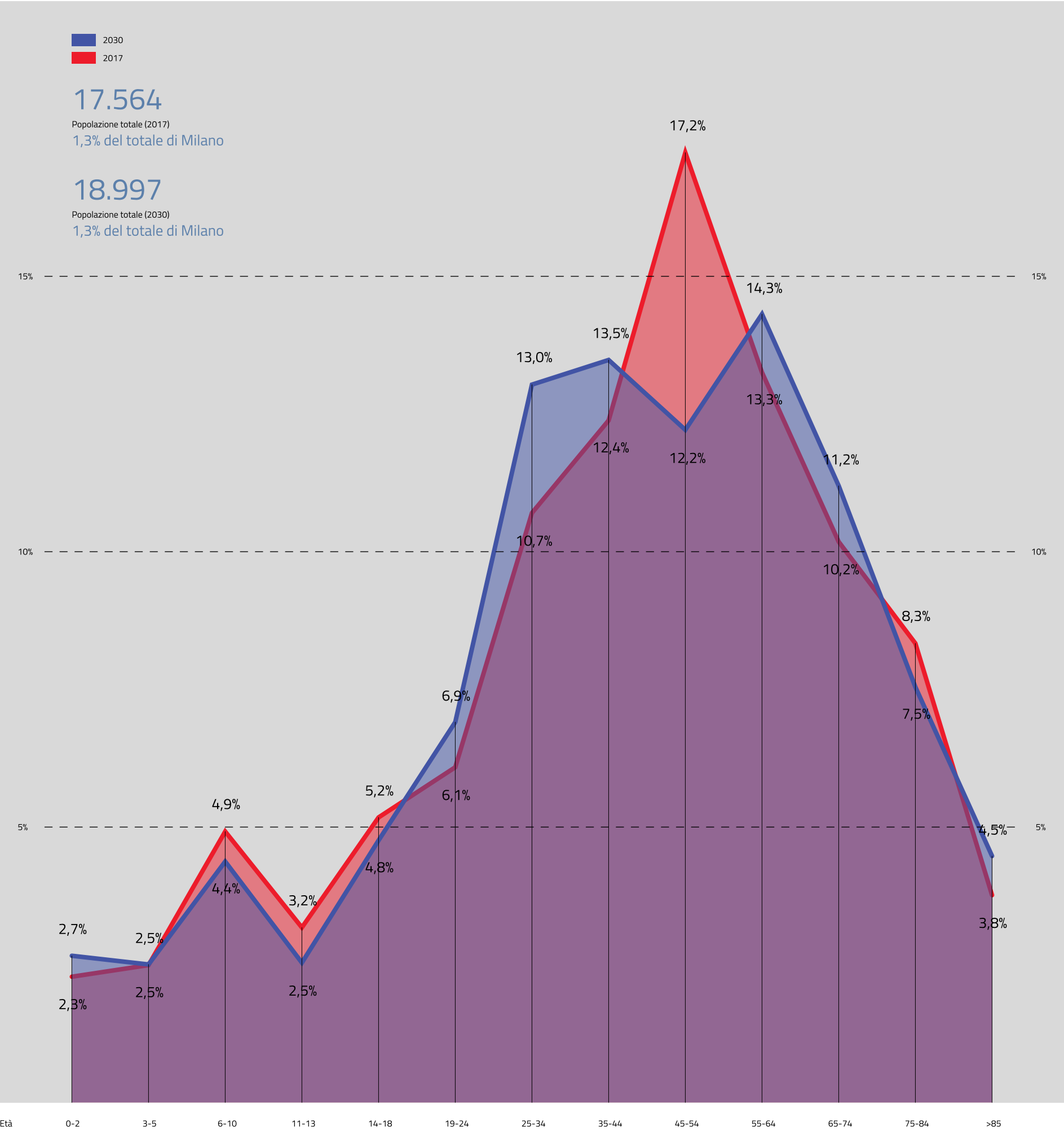
- In esercizio
- In progetto
- In programma

Rete ciclopeditonale

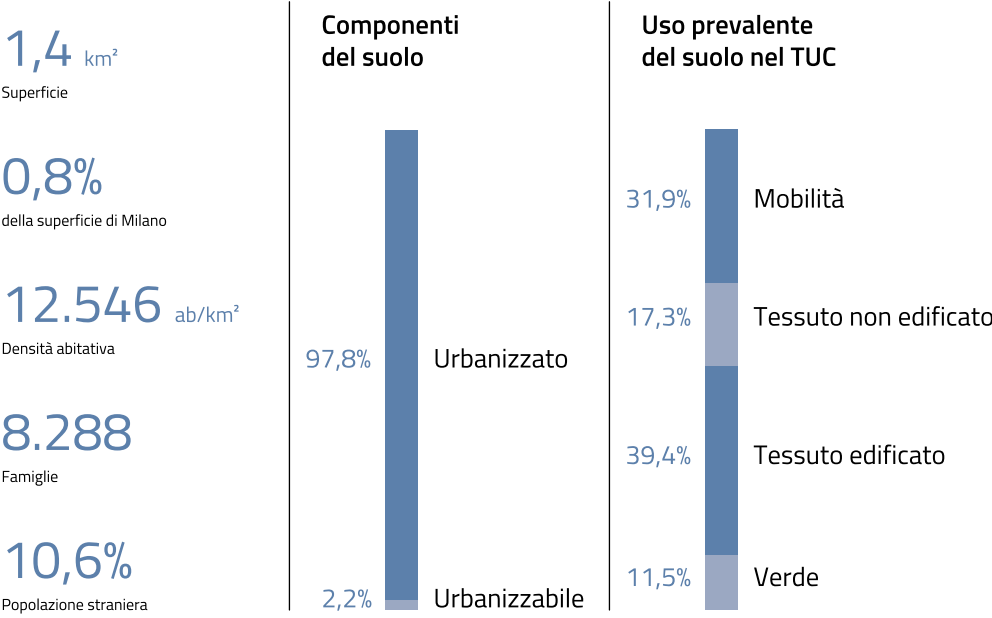
- In esercizio
- In progetto
- In programma

Zone 30

- Esistenti
- Previste



Dati socio-demografici



Componenti del suolo

97,8%

Urbanizzato

2,2%

Urbanizzabile

Uso prevalente del suolo nel TUC

31,9%

Mobilità

17,3%

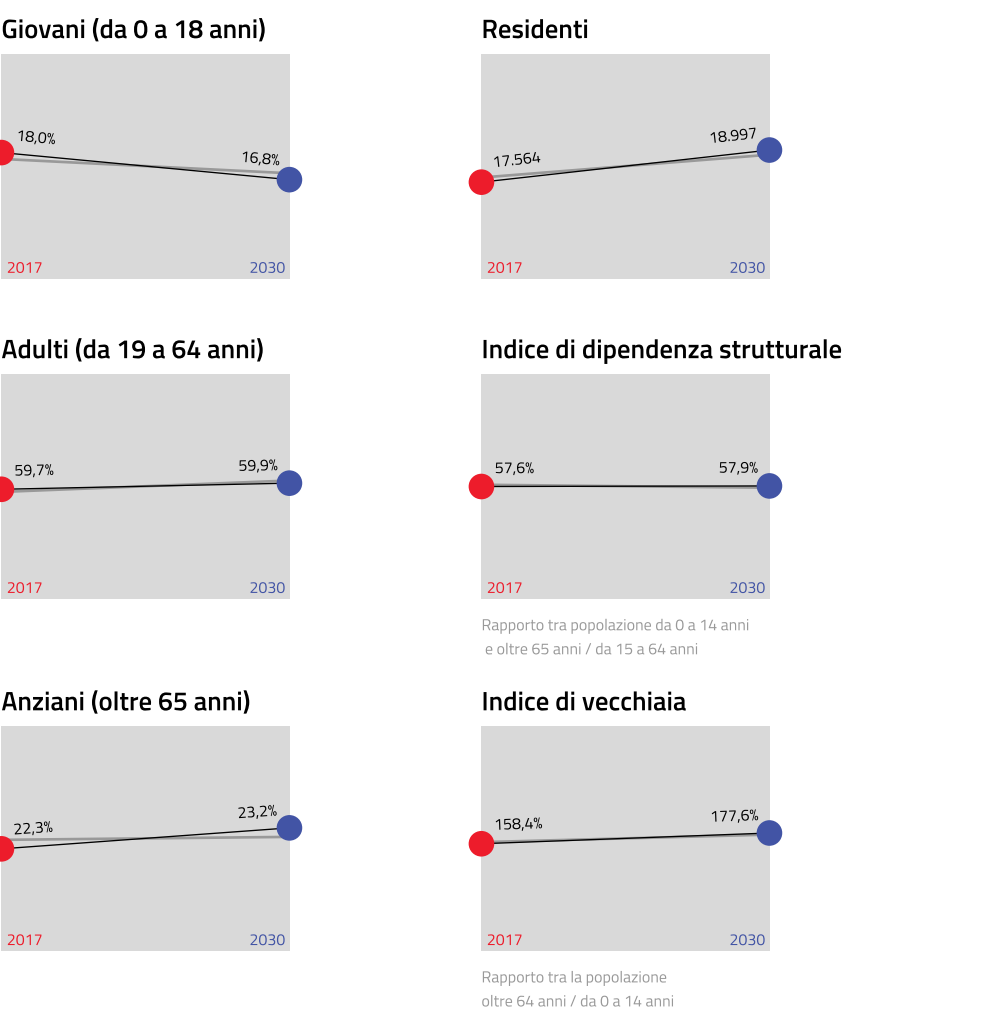
Tessuto non edificato

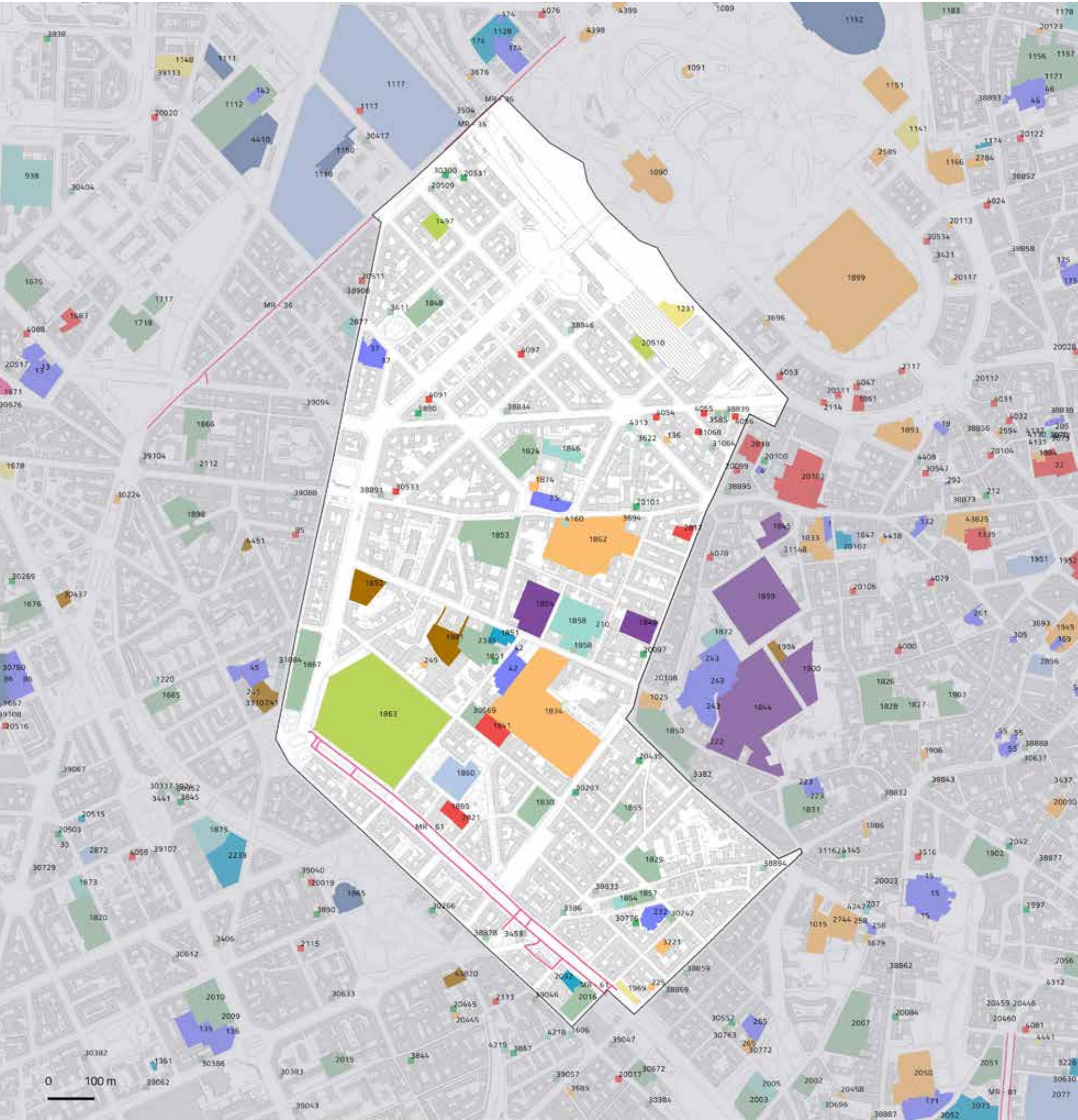
39,4%

Tessuto edificato

11,5%

Verde





NIL 07

Magenta, S. Vittore

Dotazione dei servizi esistenti



259.982 m²

Aree a servizi

18,6%

Superficie NIL

14,8 mq/ab

Densità

Magenta, S. Vittore

Il sistema del verde e delle acque

VERDE ESISTENTE

73.231 m²

Verde urbano complessivo

64,7% – 47.384 m² esistente

35,3% – 25.847 m² ambientale

28

Alberi monumentali

2.090

Alberi

8.005

Filari

- Verde urbano esistente

Verde ambientale

Alberi monumentali

Aree destinate all'agricoltura

Parco Regionale

Aree boscate

Giardini condivisi

Orti urbani

Verde di nuova previsione
- Nuovi boschi

Nuovi parchi urbani

Piantumazioni previste

Proposta perimetro PASM

PLIS Media Valle del Lambro

Proposta PLIS Martesana

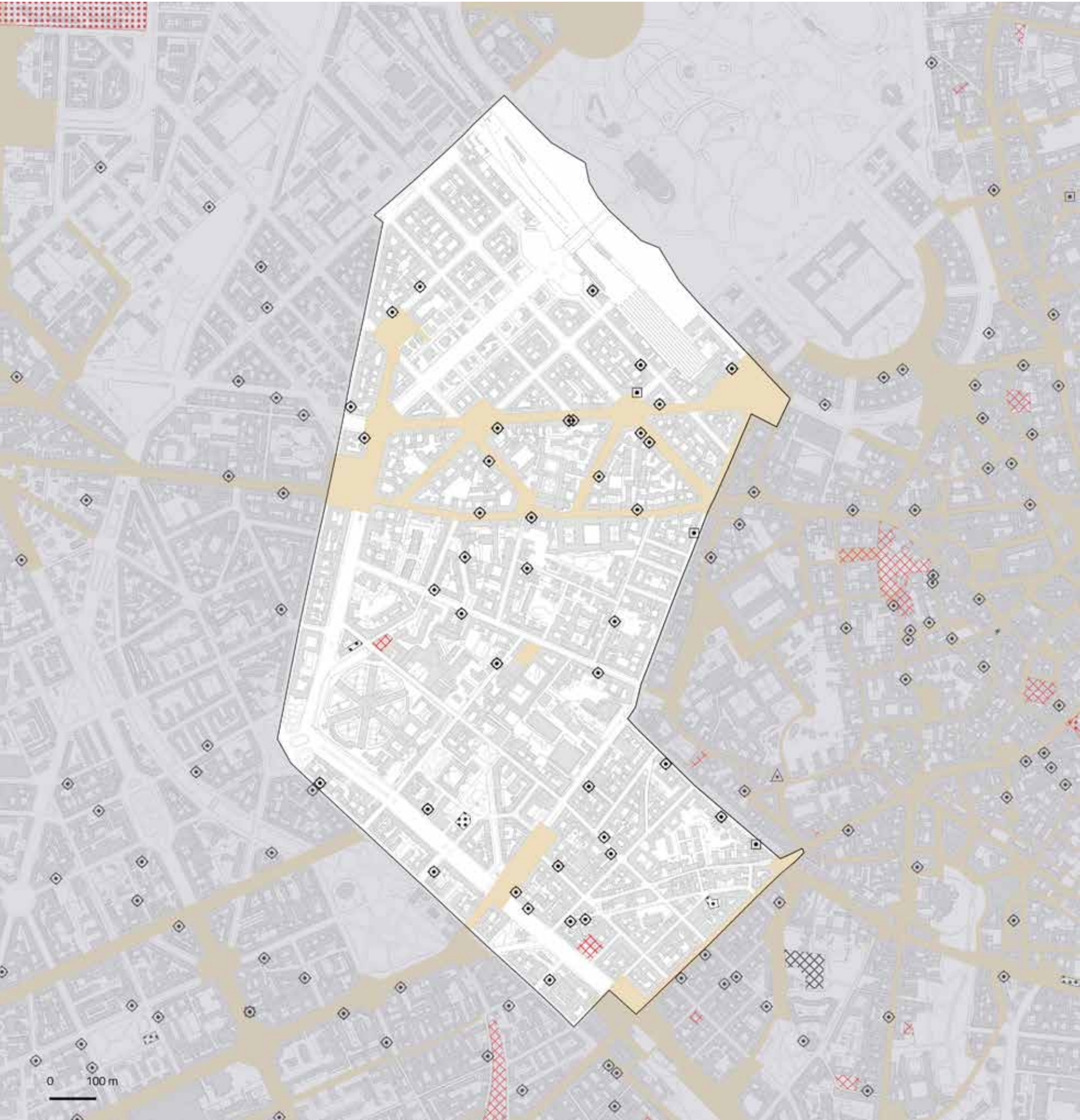
Parco Agricolo Ticinello

Tracciato riapertura Navigli

Reticolo idrico

Progetto riapertura Navigli

0 100 m



NIL 07

Magenta, S. Vittore

Rigenerazione e trasformazione

0 m²

Norme transitorie
in attuazione

AREE SOTTOPOSTE A NORMA TRANSITORIA – IN PREVISIONE

2.647,5 m²

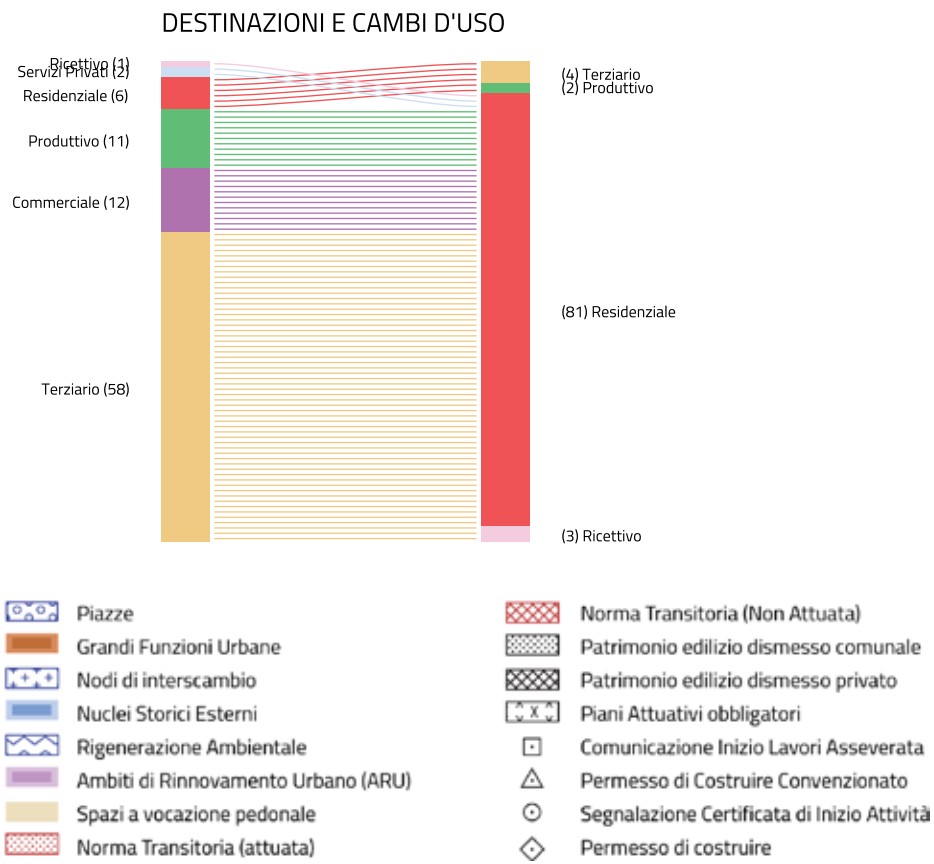
Norme transitorie
non attuate

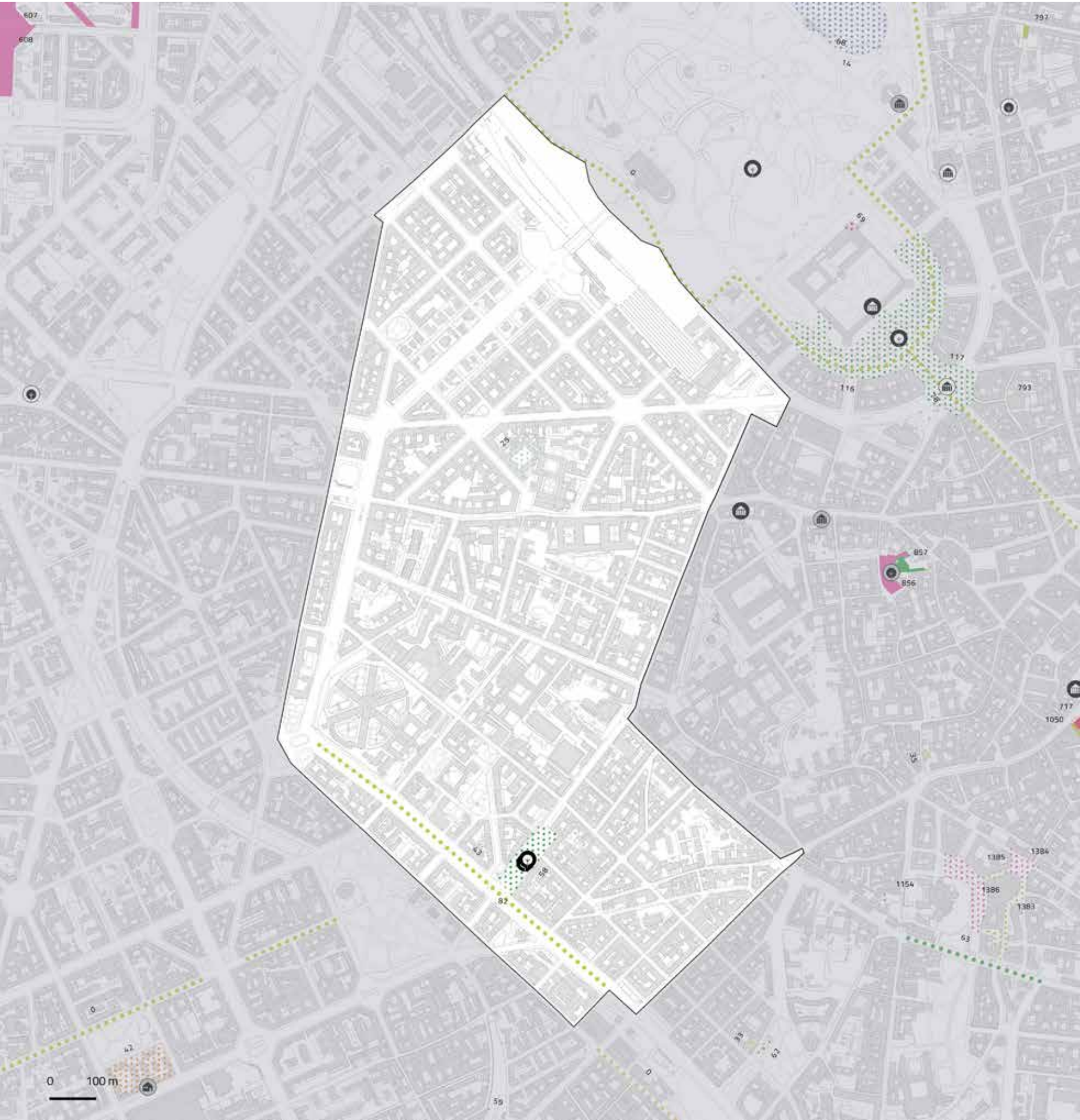
VALORI TOTALI

2.647,5 m²

0,2%

Superficie del NIL





NIL 07

Magenta, S. Vittore

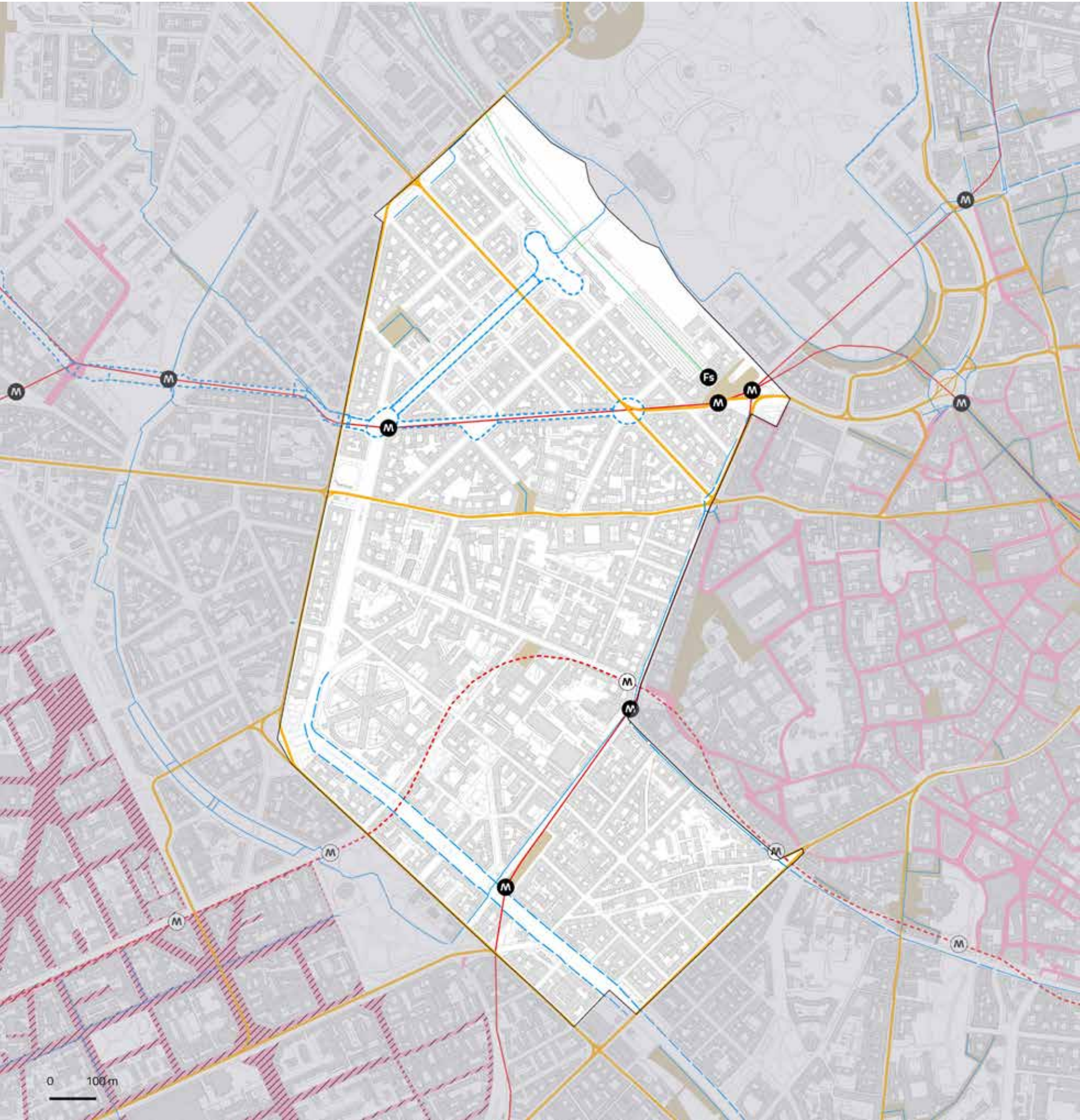
Opere pubbliche

ID	Nome
25	RESTAURO SCUOLA RUFFINI
58	PIAZZA SANT'AGOSTINO
82	POZZO AGGOTTAMENTO STAZIONE S. AGOSTINO
93	RIQUALIFICAZIONE VIALE PAPINIANO

- in programma

in corso

in esercizio
- Edifici pubblici
- Luoghi di culto
- Teatri e musei
- Servizi abitativi
- Viabilità
- Ambiente
- Scuole e biblioteche
- Servizi sociali
- Sport
- Trasporto pubblico
- Mobilità dolce
- Piazza



NIL 07

Magenta, S. Vittore

Mobilità e Accessibilità

	Fermate rete metropolitana	Fermate rete ferroviaria	Rete ciclopedonale
In esercizio	5	1	3.107 m
In progetto (medio termine)	0	0	2.364 m
In programma (lungo termine)	1	0	2.857 m
			11 stazioni Bike sharing

16.139 m² Aree pedonali esistenti	89 m² Zone 30 esistenti	1.391.201 m² Ambiti ad alta accessibilità
		100,0% Ambiti ad alta accessibilità in relazione alla superficie del NIL
10 Parcheggi pubblici		

Rete metropolitana

- In esercizio
- In progetto
- In programma

Rete tramviaria

- In esercizio
- In progetto
- In programma

Aree pedonali

- Esistenti
- Previste

Rete ferroviaria

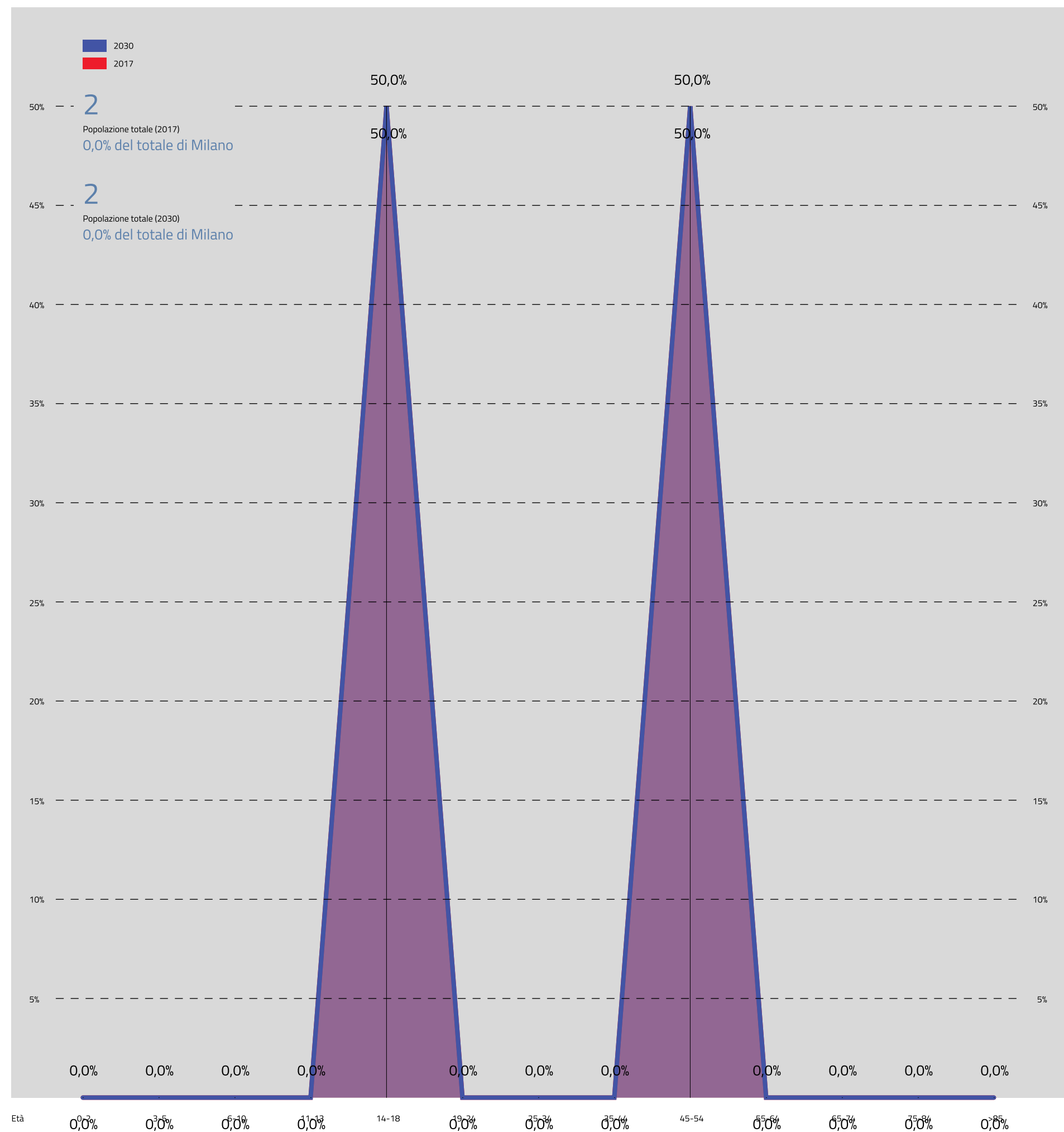
- In esercizio
- In progetto
- In programma

Rete ciclopedonale

- In esercizio
- In progetto
- In programma

Zone 30

- Esistenti
- Previste



NIL 08

Parco Sempione



Dati socio-demografici

0,5 km²
Superficie

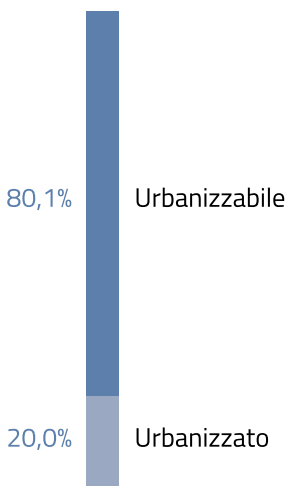
0,3%
della superficie di Milano

4 ab/km²
Densità abitativa

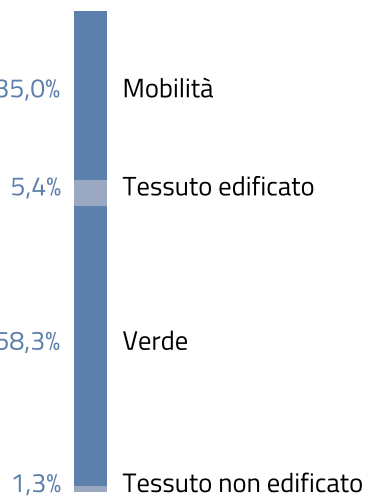
1
Famiglie

0,0%
Popolazione straniera

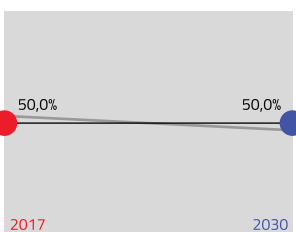
Componenti del suolo




Uso prevalente del suolo nel TUC



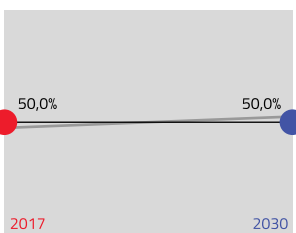
Giovani (da 0 a 18 anni)



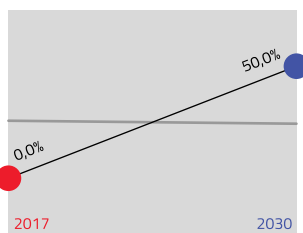
Residenti



Adulti (da 19 a 64 anni)




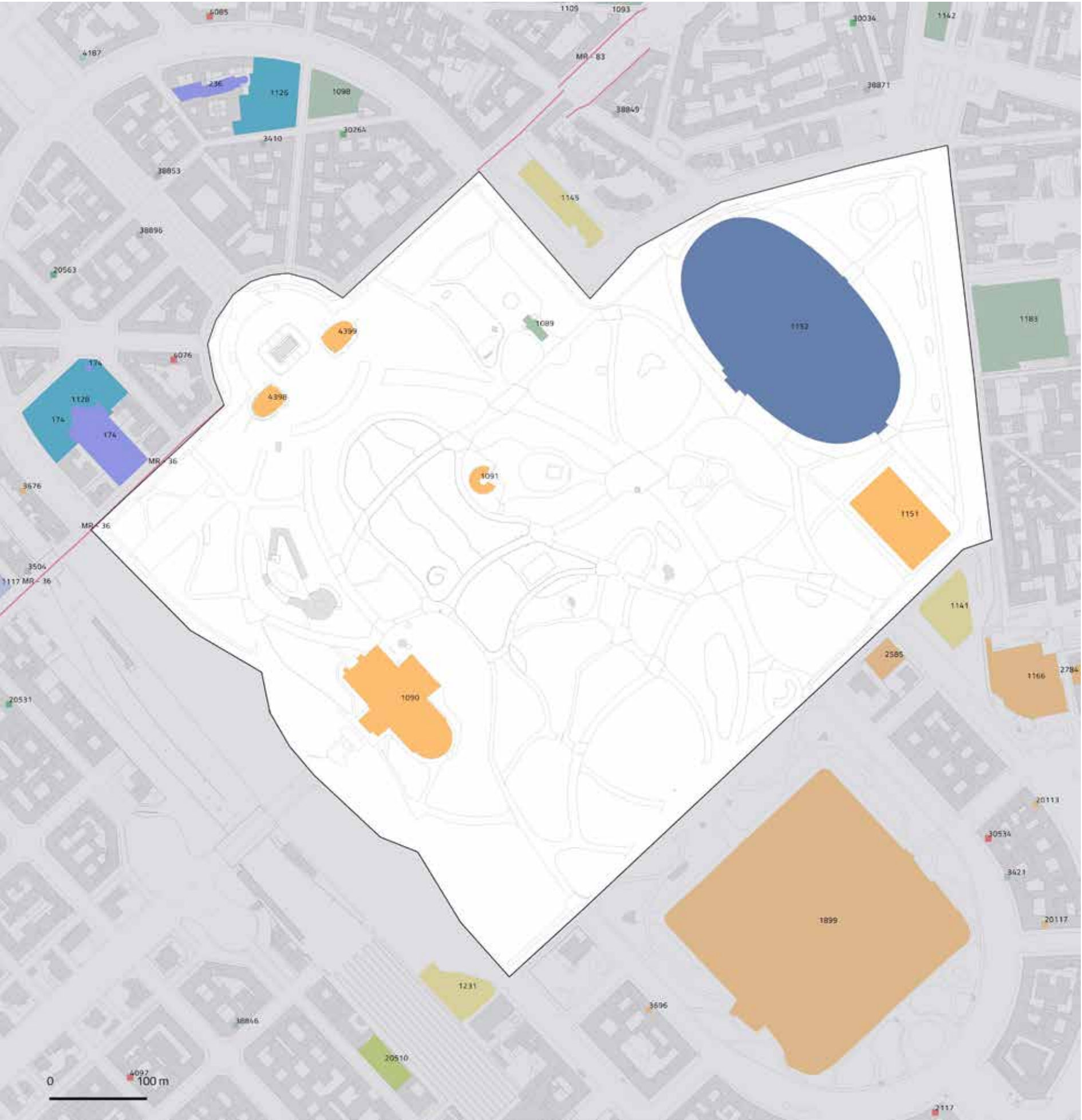
Indice di dipendenza strutturale



Rapporto tra popolazione da 0 a 14 anni
e oltre 65 anni / da 15 a 64 anni

Anziani (oltre 65 anni)





NIL 08

Parco Sempione

Dotazione dei servizi esistenti



65.352 m²
Aree a servizi

13,1%
Superficie NIL

32.675,9 mq/ab
Densità

Parco Sempione

Il sistema del verde e delle acque

VERDE ESISTENTE

355.951 m²

Verde urbano complessivo

97,9% – 348.552 m² esistente
2,1% – 7.399 m² ambientale

5

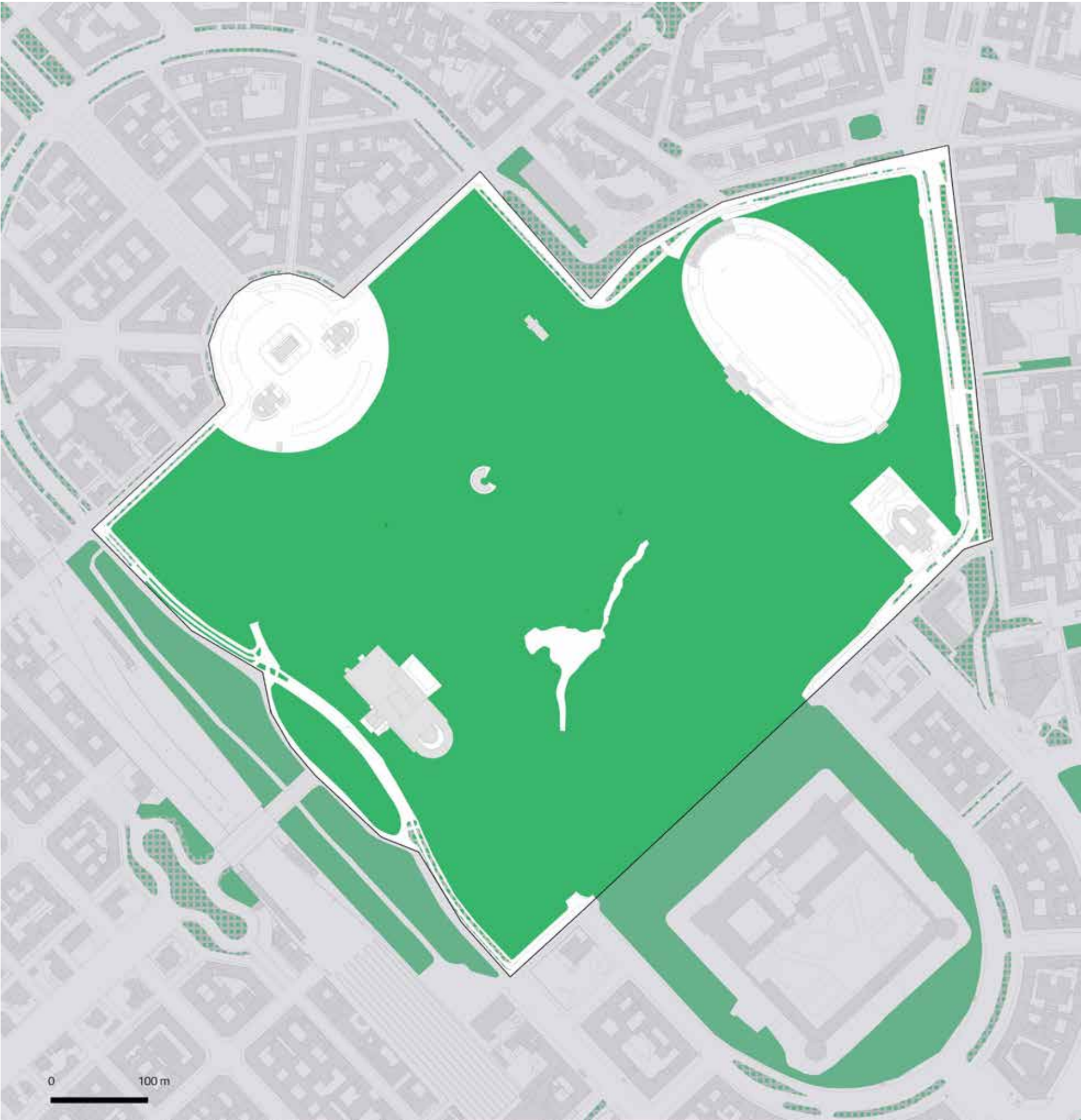
Alberi monumentali

3.295

Alberi

2.799

Filari



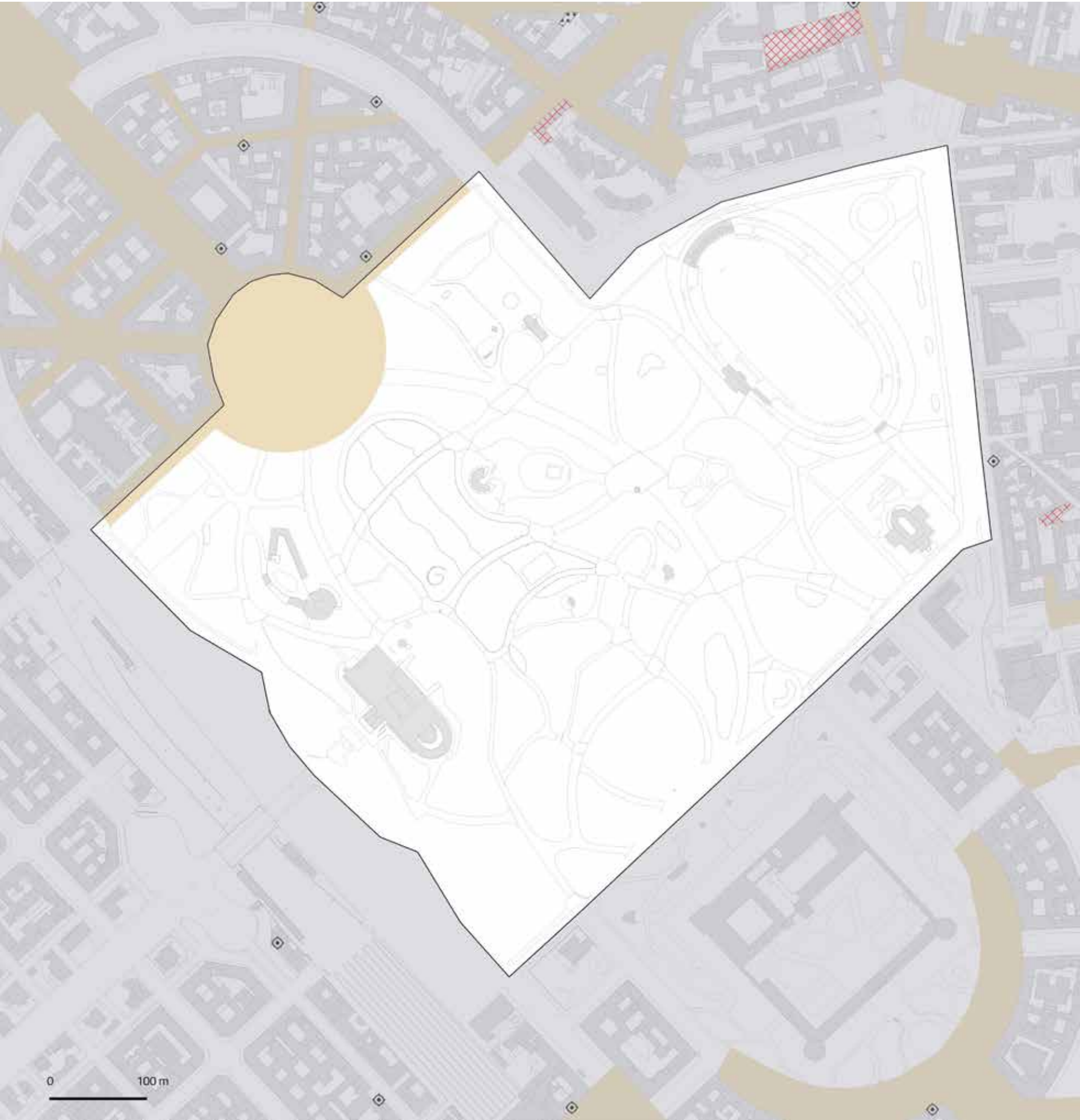
- Verde urbano esistente
- Verde ambientale
- Alberi monumentali
- Aree destinate all'agricoltura
- Parco Regionale
- Aree boscate
- Giardini condivisi
- Orti urbani
- Verde di nuova previsione
- Nuovi boschi
- Nuovi parchi urbani
- Piantumazioni previste
- Proposta perimetro PASM
- PLIS Media Valle del Lambro
- Proposta PLIS Martesana
- Parco Agricolo Ticinello
- Tracciato riapertura Navigli
- Reticolo idrico
- Progetto riapertura Navigli

Parco Sempione

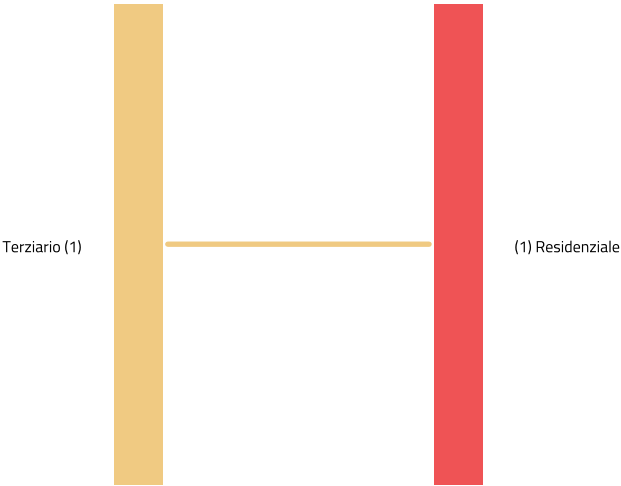
Rigenerazione e trasformazione

0 m²
Norme transitorie
in attuazione

0 m²
Norme transitorie
non attuate



DESTINAZIONI E CAMBI D'USO

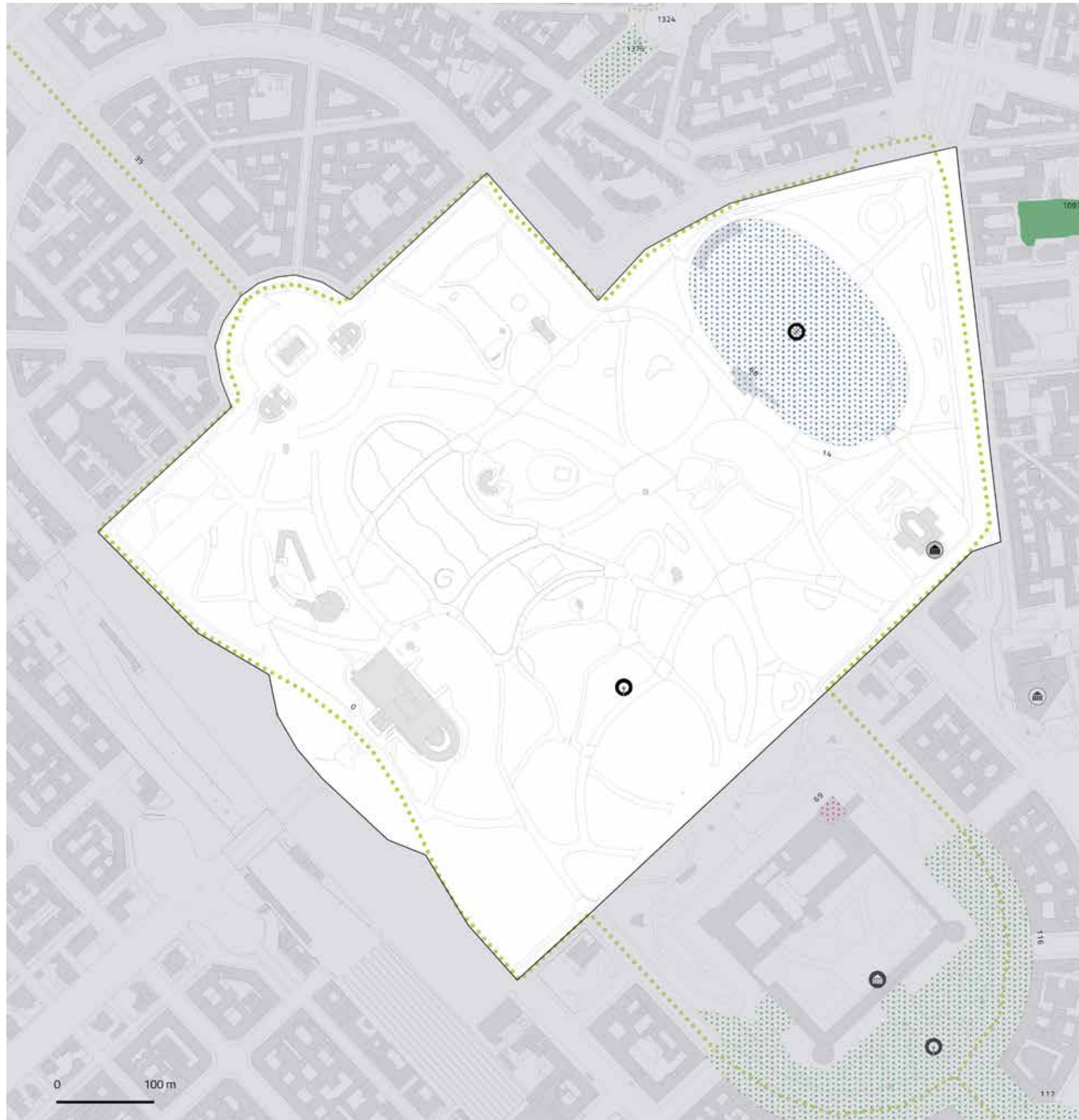


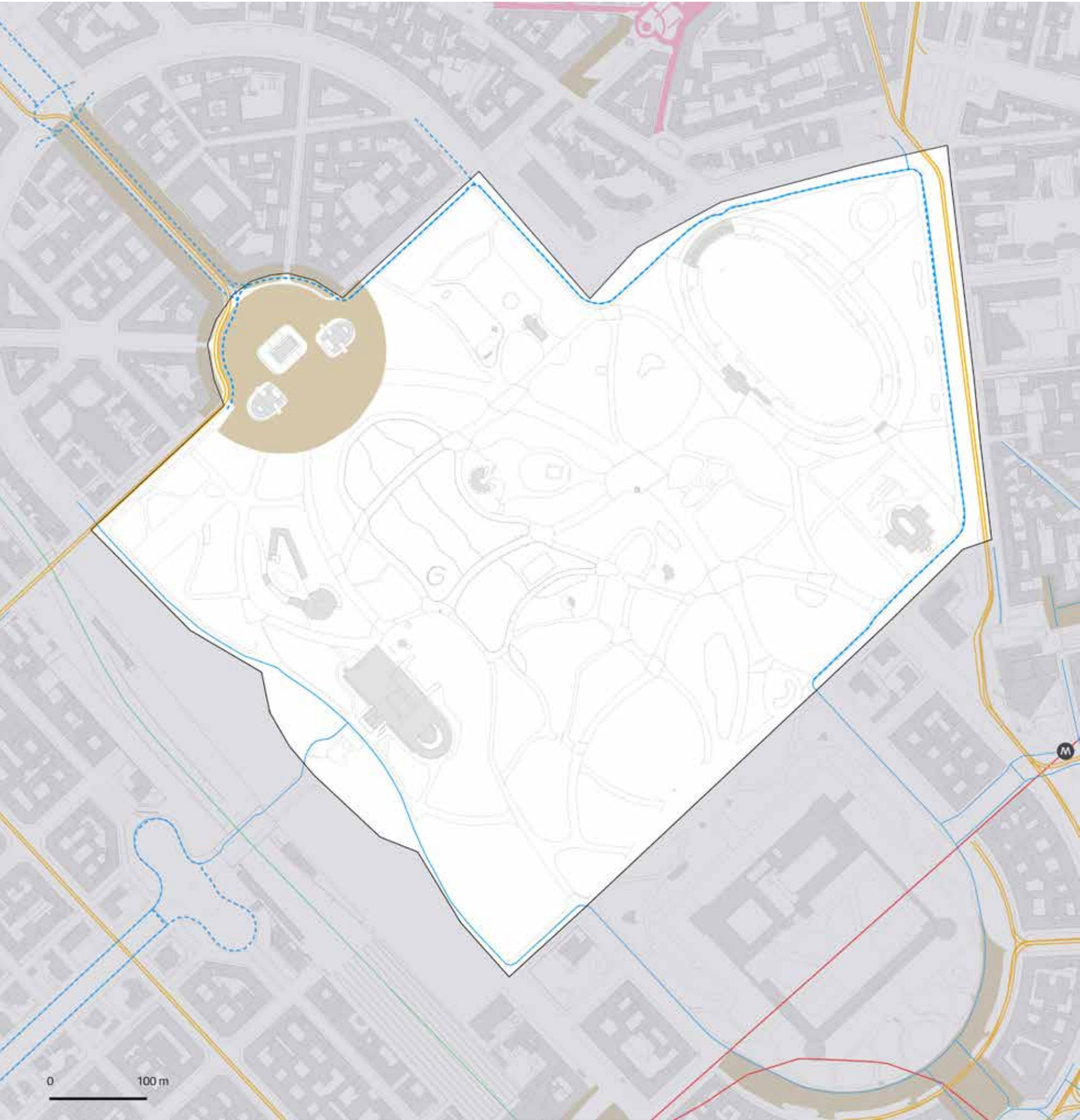
- | | |
|---|---|
|  Piazze |  Norma Transitoria (Non Attuata) |
|  Grandi Funzioni Urbane |  Patrimonio edilizio dismesso comunale |
|  Nodi di interscambio |  Patrimonio edilizio dismesso privato |
|  Nuclei Storici Esterni |  Piani Attuativi obbligatori |
|  Rigenerazione Ambientale |  Comunicazione Inizio Lavori Asseverata |
|  Ambiti di Rinnovamento Urbano (ARU) |  Permesso di Costruire Convenzionato |
|  Spazi a vocazione pedonale |  Segnalazione Certificata di Inizio Attività |
|  Norma Transitoria (attuata) |  Permesso di costruire |

Parco Sempione

Opere pubbliche

ID	Nome
0	MOBILITA' CICLISTICA DUOMO-PORTA SEMPIONE
14	ILLUMINAZIONE ARENA CIVICA GIANNI BRERA
65	ITINERARIO CICLABILE EUROVELO 5
68	PISTA DI ATLETICA- ARENA CIVICA





NIL 08

Parco Sempione

Mobilità e Accessibilità

	Fermate rete metropolitana	Fermate rete ferroviaria	Rete ciclopeditonale
In esercizio	0	0	2.149 m
In progetto (medio termine)	0	0	0 m
In programma (lungo termine)	0	0	1.609 m
			6 stazioni Bike sharing

21.174 m²

Aree pedonali esistenti

470.795 m²

Ambiti ad alta accessibilità

100,0%

Ambiti ad alta accessibilità in relazione alla superficie del NIL

1

Parcheggi pubblici

Rete metropolitana

- In esercizio
- In progetto
- In programma

Rete tramviaria

- In esercizio
- In progetto
- In programma

Aree pedonali

- Esistenti
- Previste

Rete ferroviaria

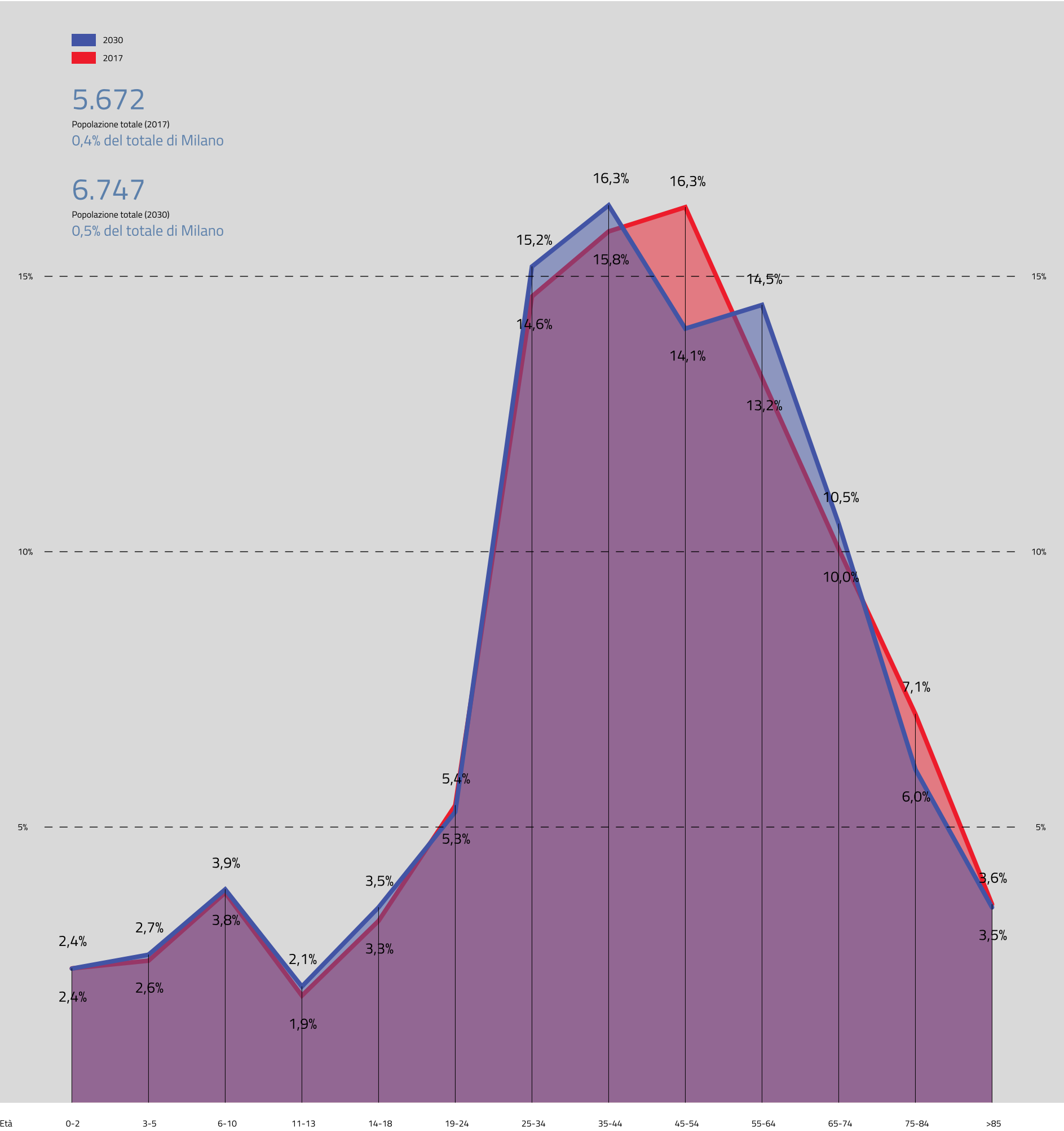
- In esercizio
- In progetto
- In programma

Rete ciclopeditonale

- In esercizio
- In progetto
- In programma

Zone 30

- Esistenti
- Previste



NIL 09

P.ta Garibaldi, P.ta Nuova

Dati socio-demografici

0,8 km²

Superficie

0,4%

della superficie di Milano

7.090 ab/km²

Densità abitativa

2.616

Famiglie

14,0%

Popolazione straniera

Componenti del suolo

88,4% Urbanizzato

11,6% Urbanizzabile

Uso prevalente del suolo nel TUC

31,2% Mobilità

31,1% Tessuto edificato

31,8% Tessuto non edificato

7,1% Verde

Giovani (da 0 a 18 anni)

14,1%

14,6%

2017

2030

Residenti

5.672

6.747

2017

2030

Adulti (da 19 a 64 anni)

65,3%

65,3%

2017

2030

Indice di dipendenza strutturale

47,9%

47,3%

2017

2030

Rapporto tra popolazione da 0 a 14 anni e oltre 65 anni / da 15 a 64 anni

Anziani (oltre 65 anni)

20,7%

20,1%

2017

2030

Indice di vecchiaia

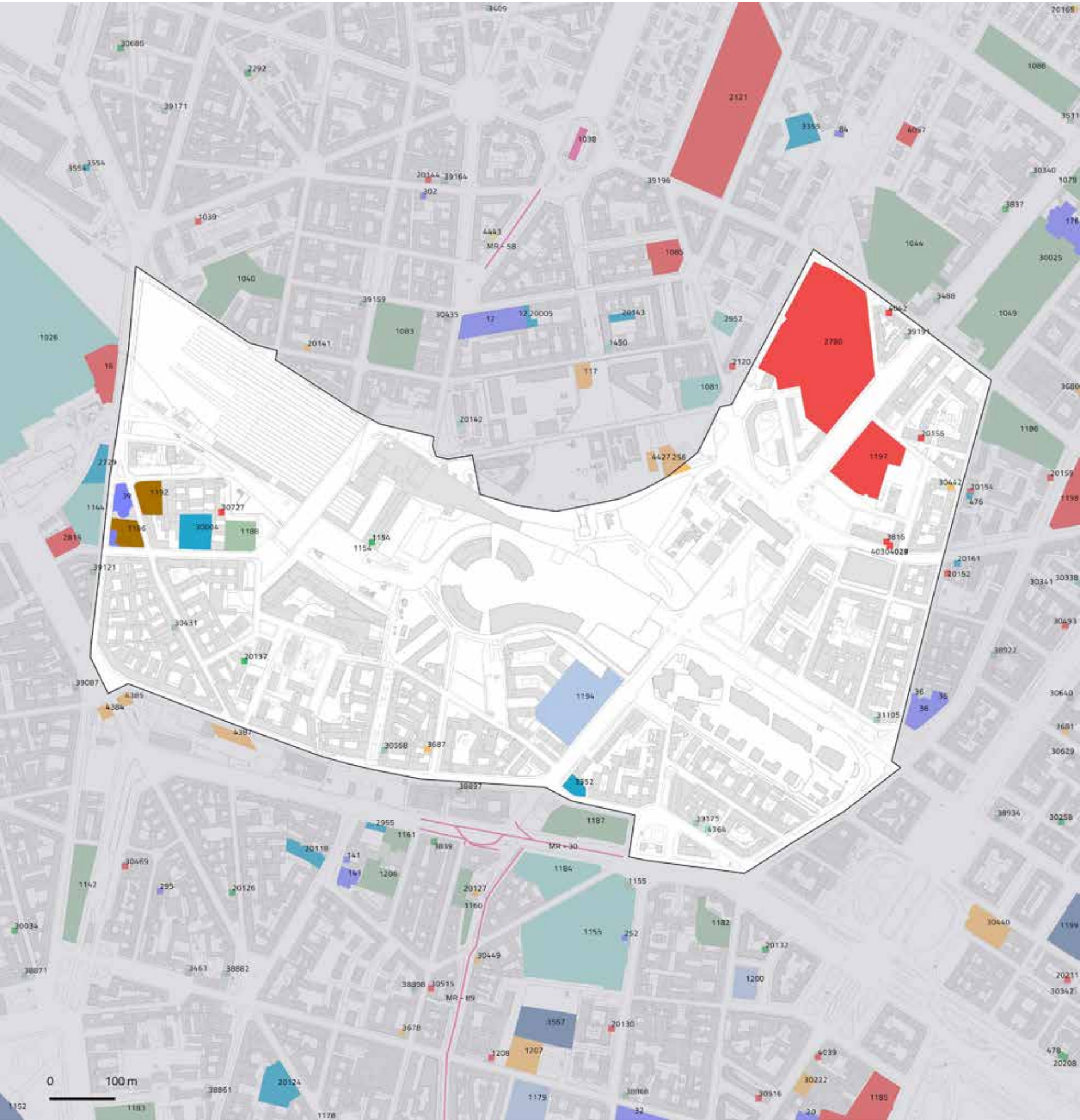
183,4%

175,2%

2017

2030


Rapporto tra la popolazione oltre 64 anni / da 0 a 14 anni



NIL 09

P.ta Garibaldi, P.ta Nuova

Dotazione dei servizi esistenti



P.ta Garibaldi, P.ta Nuova

Il sistema del verde e delle acque

VERDE ESISTENTE

97.993 m²

Verde urbano complessivo

93,2% – 91.352 m² esistente
6,8% – 6.641 m² ambientale

2

Alberi monumentali

1.917

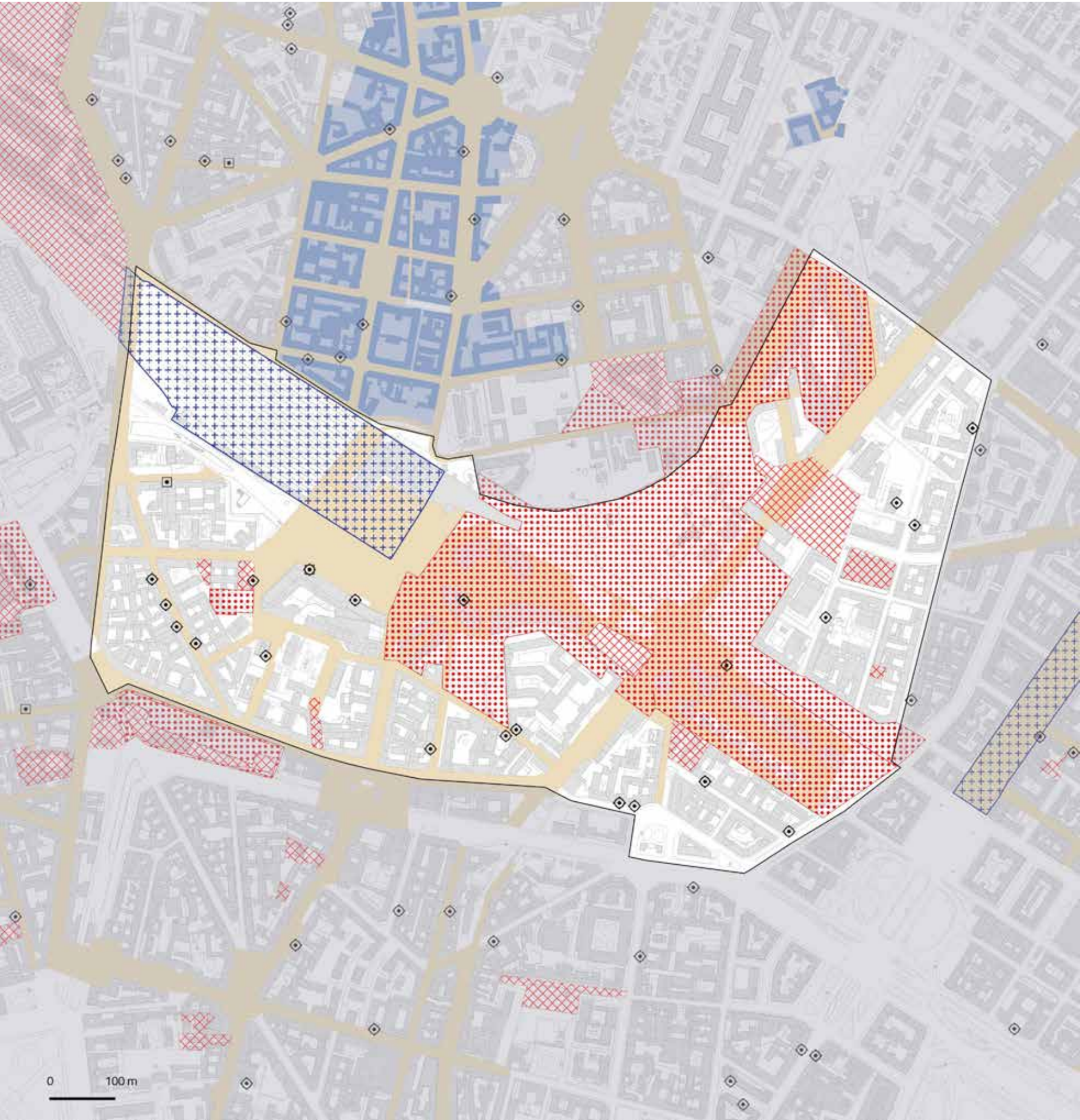
Alberi

781

Filari



- Verde urbano esistente
- Verde ambientale
- Alberi monumentali
- Aree destinate all'agricoltura
- Parco Regionale
- Aree boscate
- Giardini condivisi
- Orti urbani
- Verde di nuova previsione
- Nuovi boschi
- Nuovi parchi urbani
- Piantumazioni previste
- Proposta perimetro PASM
- PLIS Media Valle del Lambro
- Proposta PLIS Martesana
- Parco Agricolo Ticinello
- Tracciato riapertura Navigli
- Reticolo idrico
- Progetto riapertura Navigli



NIL 09

P.ta Garibaldi, P.ta Nuova

Rigenerazione e trasformazione

AREE SOTTOPOSTE A NORMA TRANSITORIA – IN ATTUAZIONE



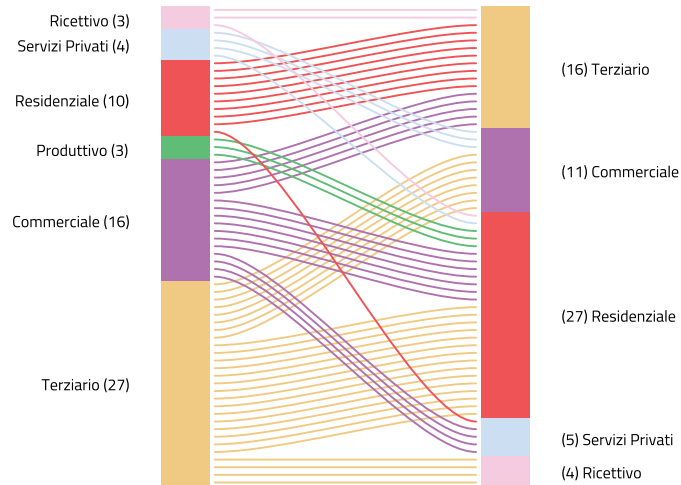
AREE SOTTOPOSTE A NORMA TRANSITORIA – IN PREVISIONE



VALORI TOTALI



DESTINAZIONI E CAMBI D'USO



- Piazze

Grandi Funzioni Urbane

Nodi di interscambio

Nuclei Storici Esterni

Rigenerazione Ambientale

Ambiti di Rinnovamento Urbano (ARU)

Spazi a vocazione pedonale

Norma Transitoria (attuata)
- Norma Transitoria (Non Attuata)

Patrimonio edilizio dismesso comunale

Patrimonio edilizio dismesso privato

Piani Attuativi obbligatori

Comunicazione Inizio Lavori Asseverata

Permesso di Costruire Convenzionato

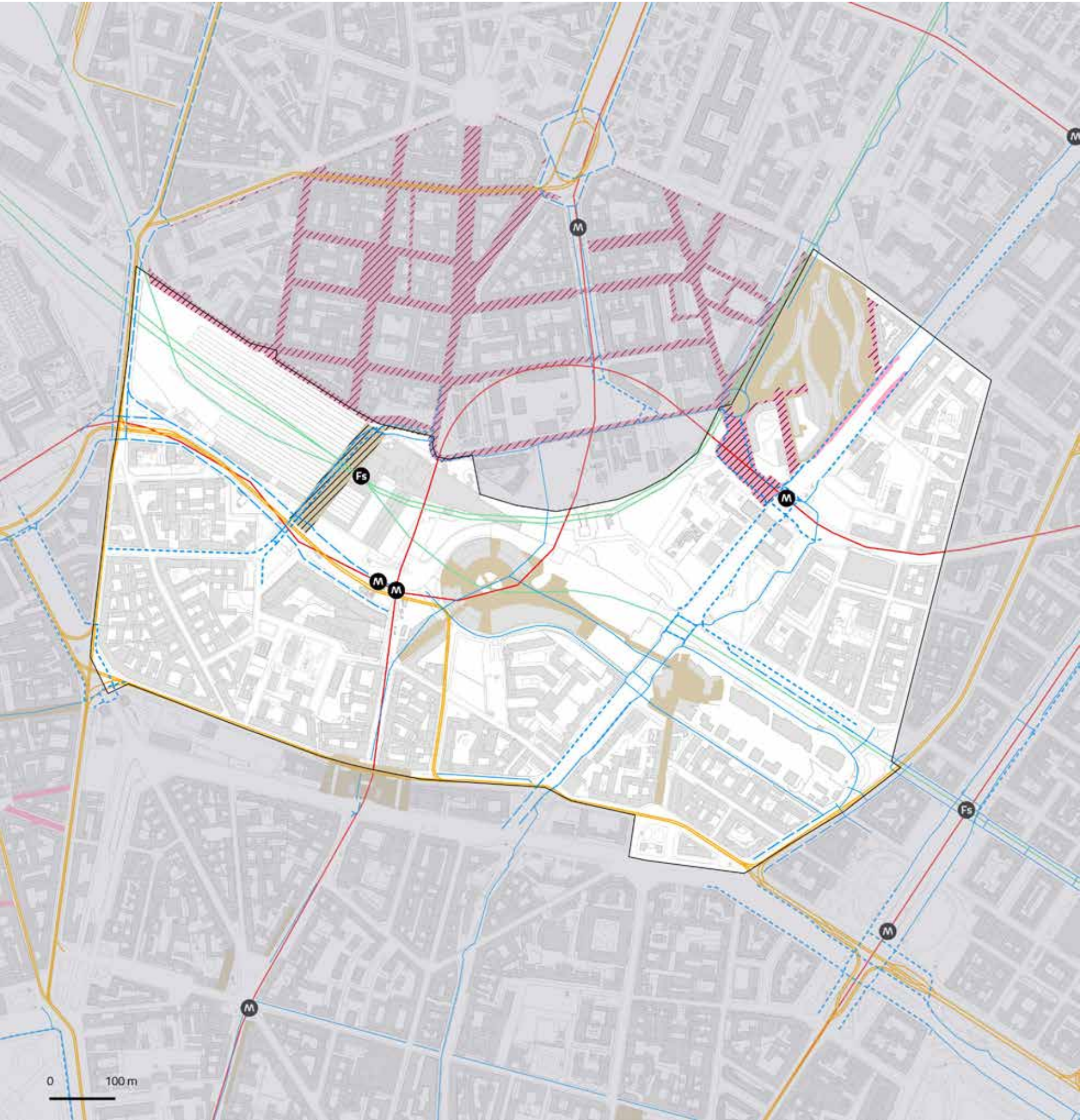
Segnalazione Certificata di Inizio Attività

Permesso di costruire

ID	Nome
0	TRATTA GALLERIA M2 (CIMIANO-GARIBALDI)
3	ISOLA AMBIENTALE BRERA GARIBALDI
53	GALLERIA METROPOLITANA M2 CENTRALE GARIBALDI
55	NAVIGLIO MARTESANA
67	CAVALCAVIA BUSSA
73	TOMBINATURA NAVIGLIO MARTESANA 2^FASE
472	PULIZIA SEVESO-MARTESANA
611	BIBLIOTECA DEGLI ALBERI
688	RIQUALIFICAZIONE VIA PIRELLI
744	PASSERELLA CICLOPEDONALE
745	PIAZZA ALVAR AALTO
746	VIA JOA COLOMBO
747	VIALE LIBERAZIONE
765	VIA GIOIA
766	INCROCIO VIA DEL NORD VIA GIOIA VIALE LIBERAZIONE
778	MARCIAPIEDE VIA VESPUCCI



ID	Nome
0	TRATTA GALLERIA M2 (CIMIANO-GARIBALDI)
3	ISOLA AMBIENTALE BRERA GARIBALDI
53	GALLERIA METROPOLITANA M2 CENTRALE GARIBALDI
55	NAVIGLIO MARTESANA
67	CAVALCAVIA BUSSA
73	TOMBINATURA NAVIGLIO MARTESANA 2^FASE
472	PULIZIA SEVESO-MARTESANA
611	BIBLIOTECA DEGLI ALBERI
688	RIQUALIFICAZIONE VIA PIRELLI
744	PASSERELLA CICLOPEDONALE
745	PIAZZA ALVAR AALTO
746	VIA JOA COLOMBO
747	VIALE LIBERAZIONE
765	VIA GIOIA
766	INCROCIO VIA DEL NORD VIA GIOIA VIALE LIBERAZIONE
778	MARCIAPIEDE VIA VESPUCCI
799	PIAZZA ADDA
804	PIAZZA LINA BO BARDI
805	AREA PEDONALE
841	PIAZZA ADDA
897	RIQUALIFICAZIONE VIA PIRELLI
898	PARCHEGGI
899	RIQUALIFICAZIONE VIA ADDA
900	VIA ANTONIO BORDONI
922	VIA GIOIA
923	RIQUALIFICAZIONE VIA VESPUCCI
966	VERDE STRADALE
986	PIAZZA GAE AULENTI
987	INCUBATORE PER L'ARTE
989	ERS CORNALIA
1123	BIBLIOTECA DEGLI ALBERI
1124	RIQUALIFICAZIONE VIA DE CASTILLIA
1125	BIBLIOTECA DEGLI ALBERI
1127	AREA VERDE PIAZZA GAE AULENTI
1128	AREA VERDE
1129	PASSERELLA PEDONALE
1130	PERCORSO PEDONALE
1131	VIA DEL NORD
1132	BIBLIOTECA DEGLI ALBERI
1133	BIBLIOTECA DEGLI ALBERI
1134	VIA CASTIGLIONI
1135	AREA VERDE CASTIGLIONI
1136	AREA VERDE
1138	PIAZZA ALVAR AALTO
1143	MARCIAPIEDE VIA COLOMBO
1144	MARCIAPIEDE VIA COLOMBO
1172	PISTA CICLABILE
1190	RIQUALIFICAZIONE VIA PIRELLI
1191	PARCHEGGI
1192	RIQUALIFICAZIONE VIA DE CASTILLIA
1193	RIQUALIFICAZIONE VIA SASSETTI
1200	TUNNEL PEDONALE
1201	VIA ROSALES
1202	SOTTOSTAZIONE ELETTRICA M2
1203	GIARDINO ANNA POLITKOVSKAIA
1204	GIARDINO ANNA POLITKOVSKAIA



NIL 09

P.ta Garibaldi, P.ta Nuova

Mobilità e Accessibilità

	Fermate rete metropolitana	Fermate rete ferroviaria	Rete ciclopeditonale
In esercizio	3	1	4.238 m
In progetto (medio termine)	0	0	1.788 m
In programma (lungo termine)	0	0	3.122 m
			7 stazioni Bike sharing

42.355 m²	1.946 m²	786.263 m²
Aree pedonali esistenti	Zone 30 esistenti	Ambiti ad alta accessibilità
7.059 m²	13.323 m²	100,0%
Aree pedonali previste	Zone 30 previste	Ambiti ad alta accessibilità in relazione alla superficie del NIL
6		
Parcheggi pubblici		

Rete metropolitana

- In esercizio
- In progetto
- In programma

Rete tramviaria

- In esercizio
- In progetto
- In programma

Aree pedonali

- Esistenti
- Previste

Rete ferroviaria

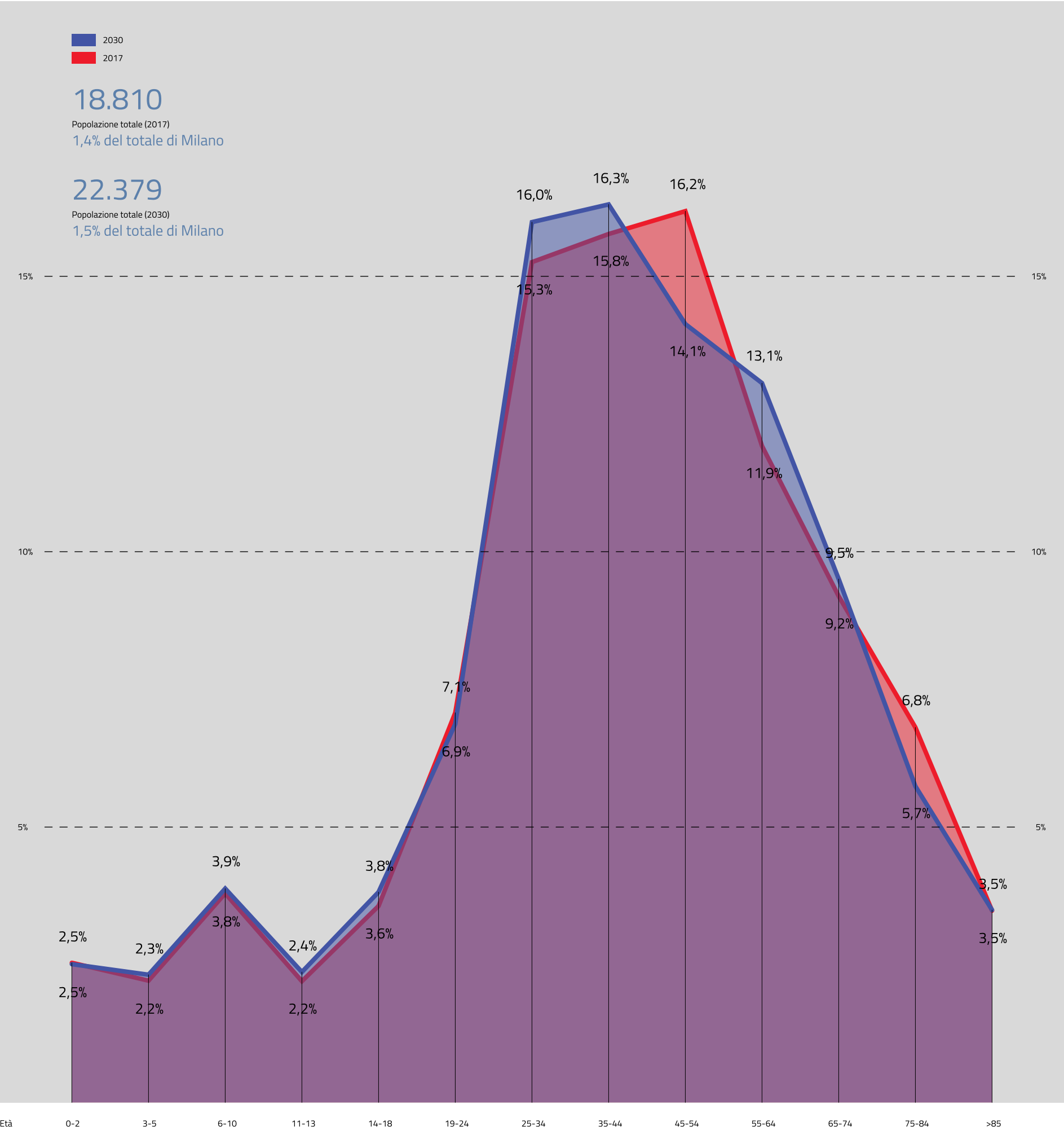
- In esercizio
- In progetto
- In programma

Rete ciclopeditonale

- In esercizio
- In progetto
- In programma

Zone 30

- Esistenti
- Previste



NIL 10

Stazione Centrale, Ponte Seveso

Dati socio-demografici

1,6 km²

Superficie

0,9%

della superficie di Milano

11.756 ab/km²

Densità abitativa

8.621

Famiglie

25,6%

Popolazione straniera

Componenti del suolo

Urbanizzato

Urbanizzabile

0,0%

100,0%

Uso prevalente del suolo nel TUC

Tessuto edificato

Tessuto non edificato

Mobilità

Verde

37,6%

10,9%

46,1%

5,6%

Giovani (da 0 a 18 anni)

14,3%

14,9%

2017

2030

Residenti

18.810

22.379

2017

2030

Adulti (da 19 a 64 anni)

66,2%

66,4%

2017

2030

Indice di dipendenza strutturale

45,4%

45,7%

2017

2030

Rapporto tra popolazione da 0 a 14 anni e oltre 65 anni / da 15 a 64 anni

Anziani (oltre 65 anni)

19,5%

18,7%

2017

2030

Indice di vecchiaia

172,2%

160,4%

2017

2030

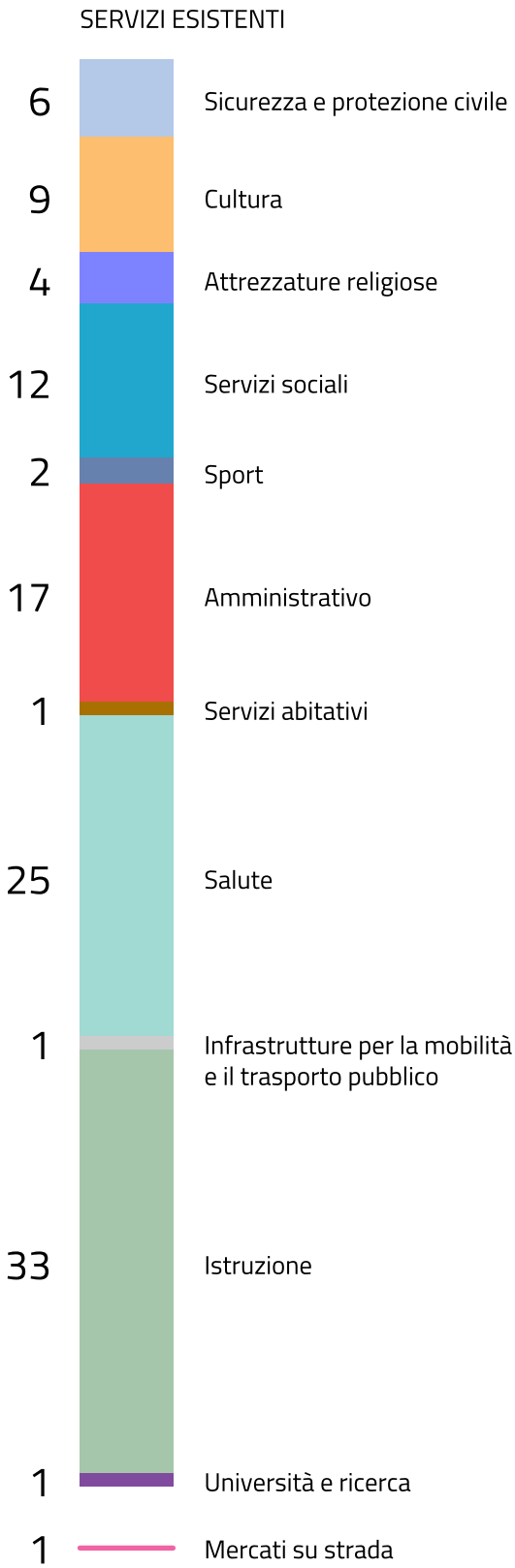
Rapporto tra la popolazione oltre 64 anni / da 0 a 14 anni



NIL 10

Stazione Centrale, Ponte Seveso

Dotazione dei servizi esistenti



73.791 m²
Aree a servizi

4,6%
Superficie NIL

3,9 mq/ab
Densità



NIL 10

Stazione Centrale, Ponte Seveso

Il sistema del verde e delle acque

VERDE ESISTENTE

46.397 m²

Verde urbano complessivo



43,8% – 20.337 m² esistente

56,2% – 26.060 m² ambientale

1

Alberi monumentali

1.368

Alberi

5.584

Filari

VERDE PREVISTO

1.112 m²

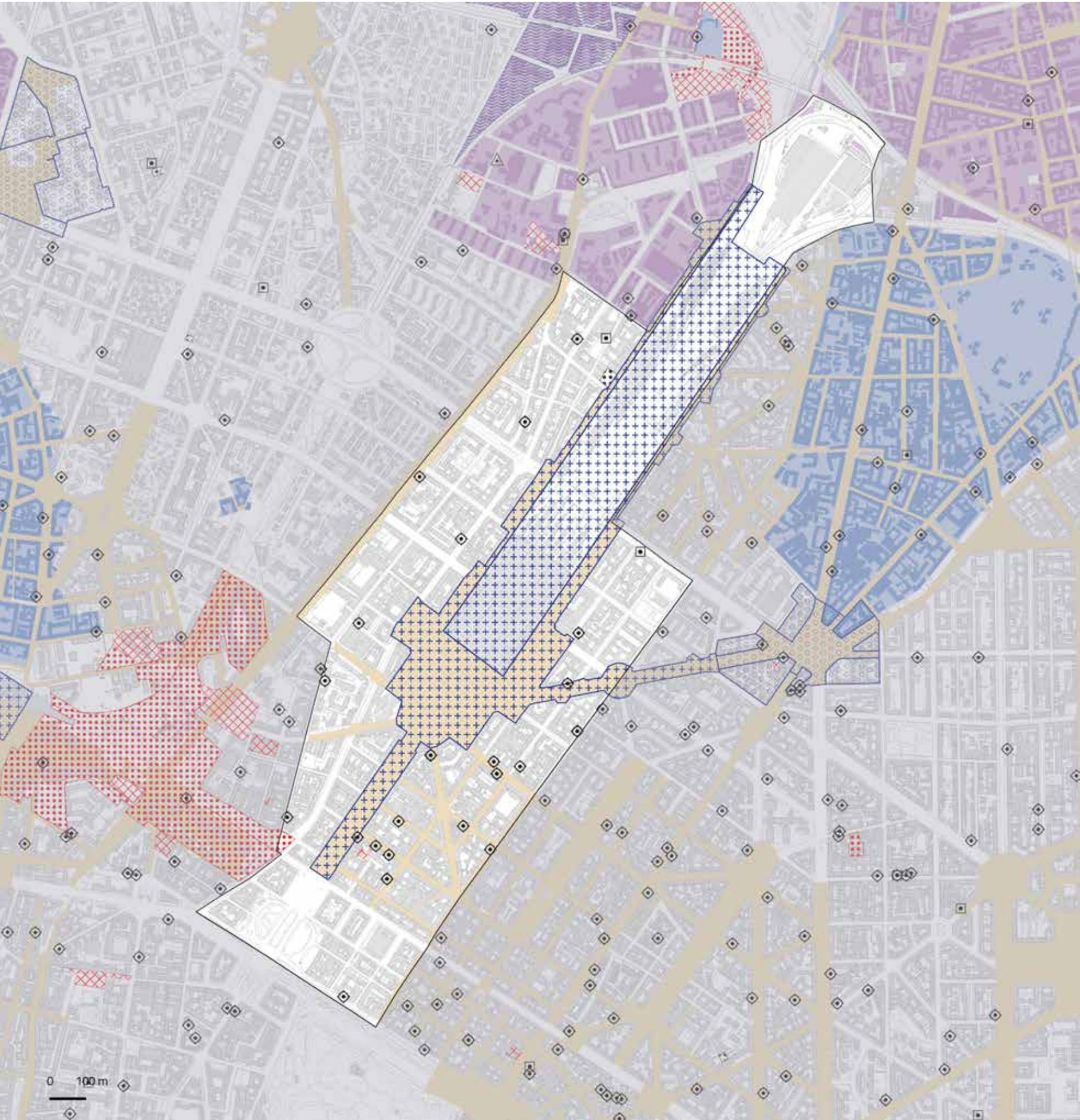
Verde di nuova previsione



100,0% – 1.112 m² pertinenze indirette

- Verde urbano esistente
- Verde ambientale
- + Alberi monumentali
- Aree destinate all'agricoltura
- Parco Regionale
- Aree boscate
- Giardini condivisi
- Orti urbani
- Verde di nuova previsione

- Nuovi boschi
- Nuovi parchi urbani
- Piantumazioni previste
- Proposta perimetro PASM
- PLIS Media Valle del Lambro
- Proposta PLIS Martesana
- Parco Agricolo Ticinello
- Tracciato riapertura Navigli
- Reticolo idrico
- Progetto riapertura Navigli

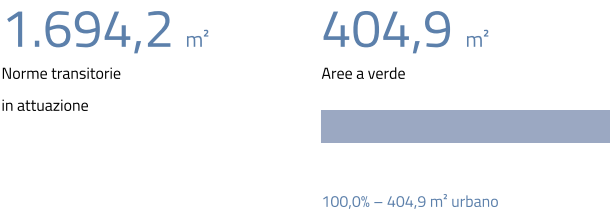


NIL 10

Stazione Centrale, Ponte Seveso

Rigenerazione e trasformazione

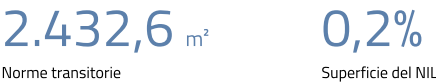
AREE SOTTOPOSTE A NORMA TRANSITORIA – IN ATTUAZIONE



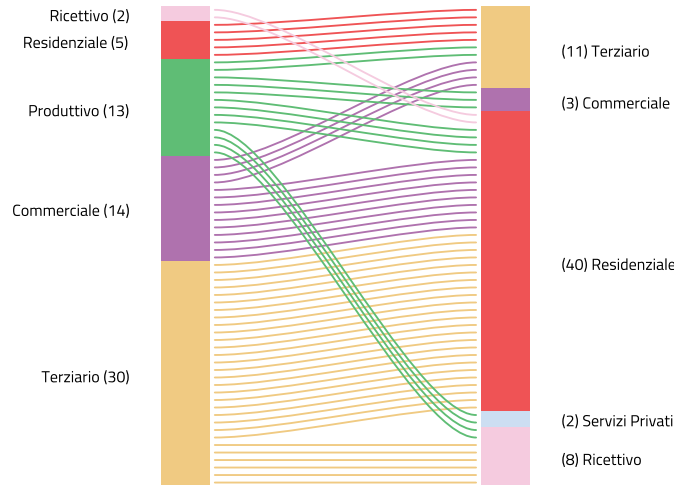
AREE SOTTOPOSTE A NORMA TRANSITORIA – IN PREVISIONE



VALORI TOTALI

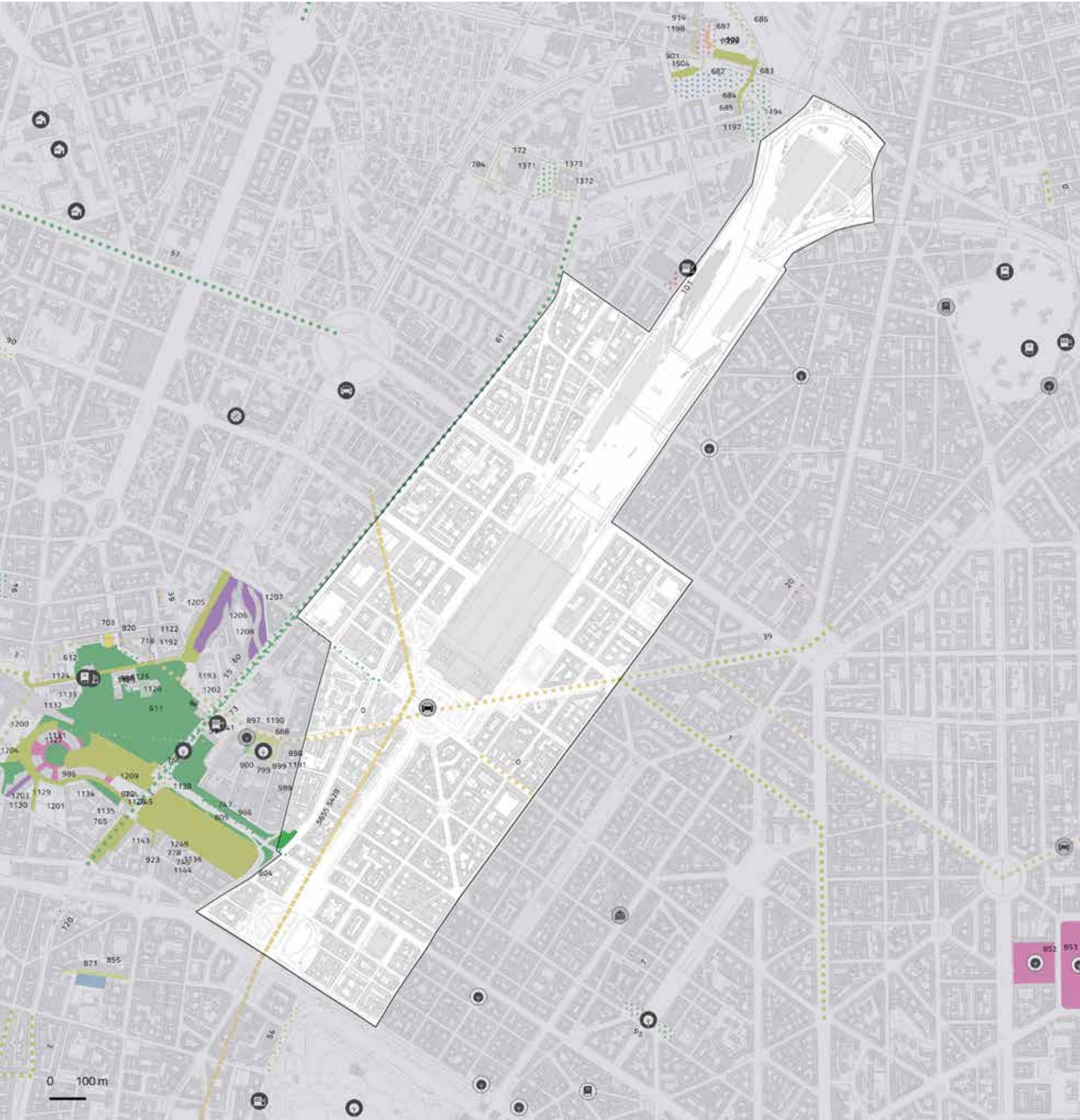


DESTINAZIONI E CAMBI D'USO



- Piazze
- Grandi Funzioni Urbane
- Nodi di interscambio
- Nuclei Storici Esterni
- Rigenerazione Ambientale
- Ambiti di Rinnovo Urbano (ARU)
- Spazi a vocazione pedonale
- Norma Transitoria (attuata)

 Norma Transitoria (Non Attuata) Patrimonio edilizio dismesso comunale Patrimonio edilizio dismesso privato Piani Attuativi obbligatori Comunicazione Inizio Lavori Asseverata Permesso di Costruire Convenzionato Segnalazione Certificata di Inizio Attività Permesso di costruire



NIL 10

Stazione Centrale, Ponte Seveso

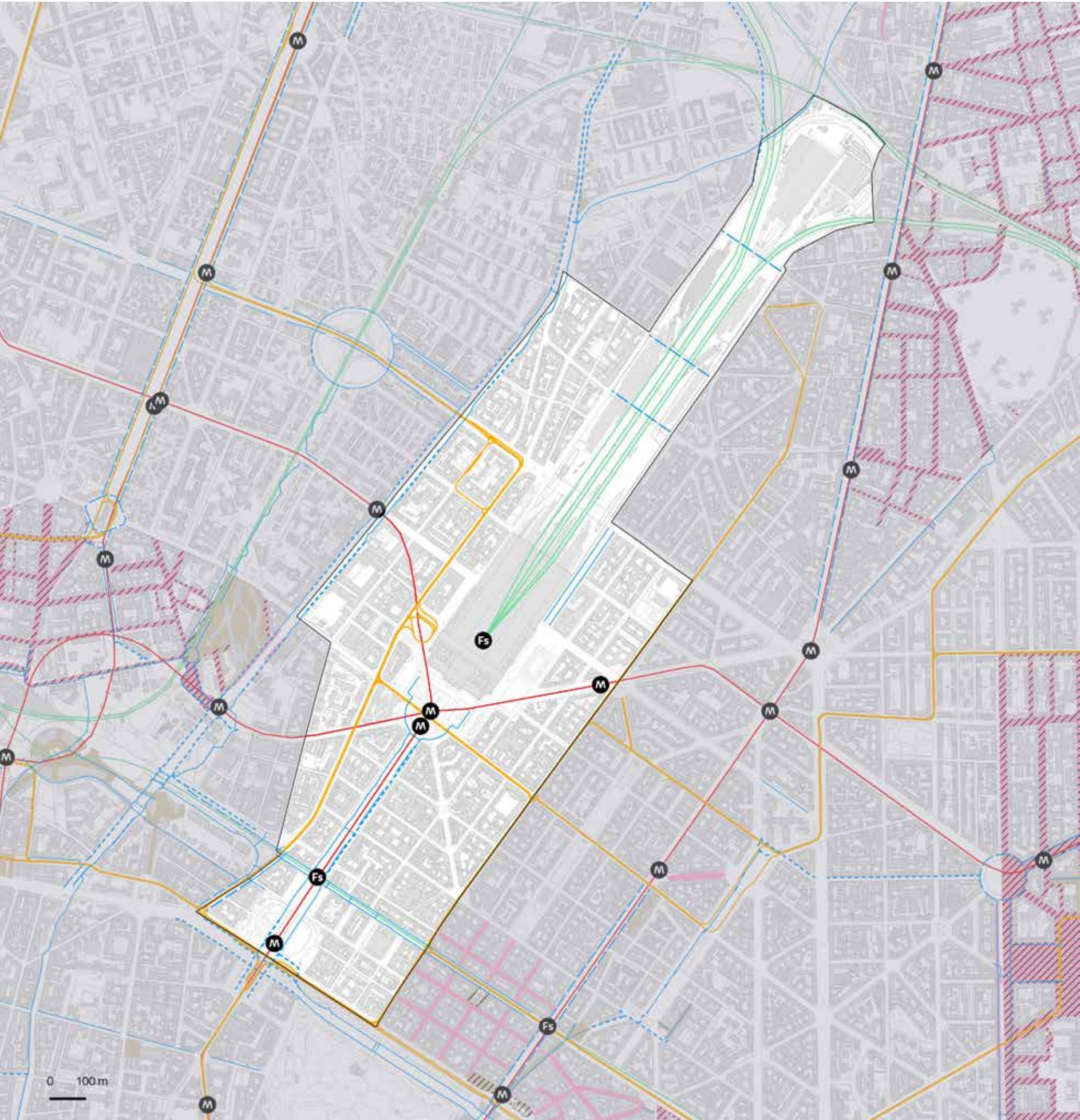
Opere pubbliche

ID	Nome
0	SEDI RISERVATE MEZZI PUBBLICI VIA VITRUVIO
0	TRATTA GALLERIA M2 (CIMIANO-GARIBALDI)
1	FILOVIARIA 92
53	GALLERIA METROPOLITANA M2 CENTRALE GARIBALDI
73	TOMBINATURA NAVIGLIO MARTESANA 2^FASE
420	TRATTA SONDRIO - SAN DONATO M3
425	SOST. SISTEMI DI AUDIOFREQUENZA AGGIORNAMENTO
432	SOSTITUZIONE PORTE AUTOMATICHE
432	SOSTITUZIONE PORTE AUTOMATICHE
472	PULIZIA SEVESO-MARTESANA
474	RIQUALIFICAZIONE NAVIGLIO LOTTO A
611	BIBLIOTECA DEGLI ALBERI

- in programma

in corso

in esercizio
- Edifici pubblici
 - Luoghi di culto
 - Teatri e musei
 - Servizi abitativi
 - Viabilità
 - Ambiente
 - Scuole e biblioteche
 - Servizi sociali
 - Sport
 - Trasporto pubblico
 - Mobilità dolce
 - Piazza



NIL 10

Stazione Centrale, Ponte Seveso

Mobilità e Accessibilità

	Fermate rete metropolitana	Fermate rete ferroviaria	Rete ciclopedonale
In esercizio	4	2	4.526 m
In progetto (medio termine)	0	0	759 m
In programma (lungo termine)	0	0	1.486 m
			9 stazioni Bike sharing
			1.373.180 m²
			Ambiti ad alta accessibilità
			88,2%
			Ambiti ad alta accessibilità in relazione alla superficie del NIL
5			Parcheggi pubblici

Rete metropolitana

- In esercizio
- In progetto
- In programma

Rete ferroviaria

- In esercizio
- In progetto
- In programma

Rete tramviaria

- In esercizio
- In progetto
- In programma

Rete ciclopedonale

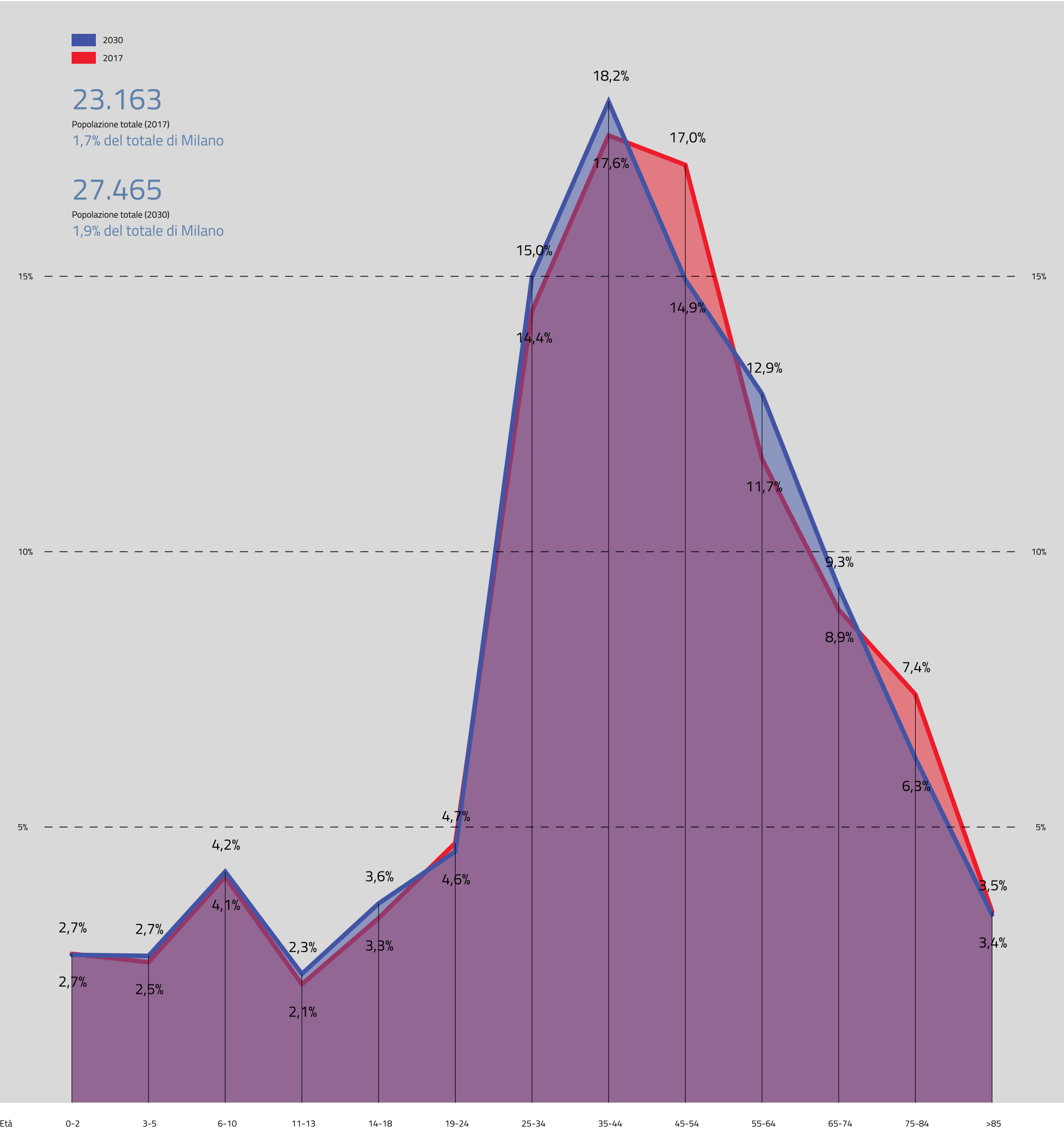
- In esercizio
- In progetto
- In programma

Aree pedonali

- Esistenti
- Previste

Zone 30

- Esistenti
- Previste

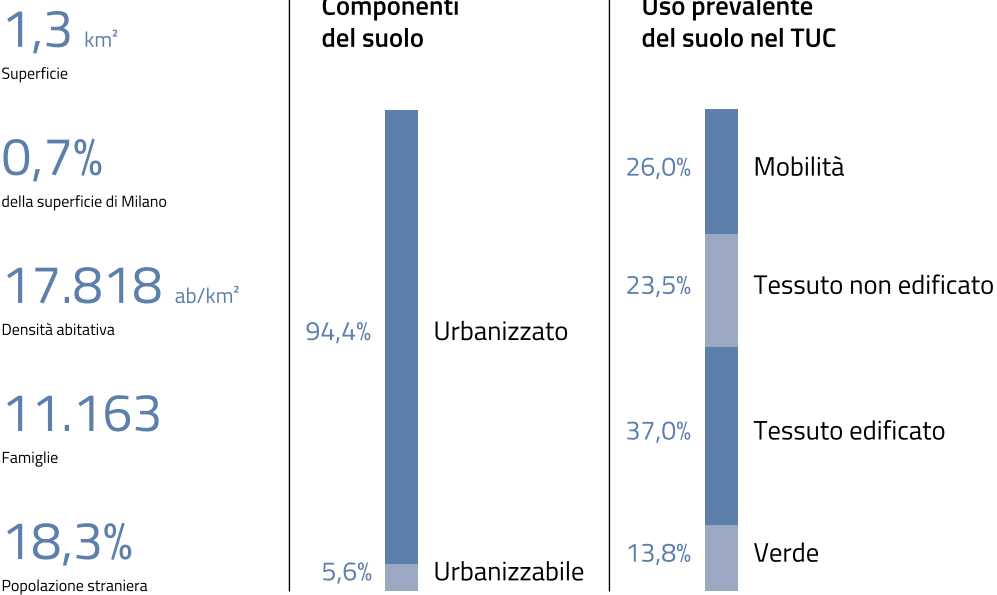


NIL 11

Isola



Dati socio-demografici



Componenti del suolo

94,4%

Urbanizzato

5,6%

Urbanizzabile

Uso prevalente del suolo nel TUC

26,0%

Mobilità

23,5%

Tessuto non edificato

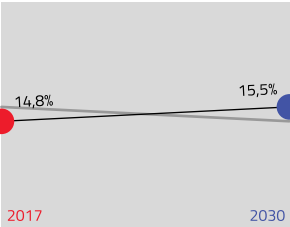
37,0%

Tessuto edificato


13,8%

Verde

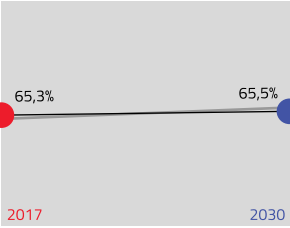
Giovani (da 0 a 18 anni)



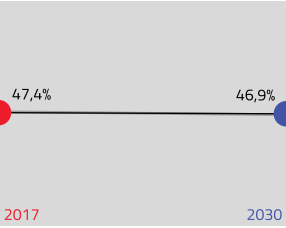
Residenti



Adulti (da 19 a 64 anni)

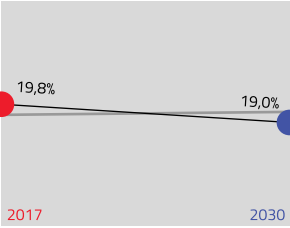


Indice di dipendenza strutturale




Rapporto tra popolazione da 0 a 14 anni e oltre 65 anni / da 15 a 64 anni

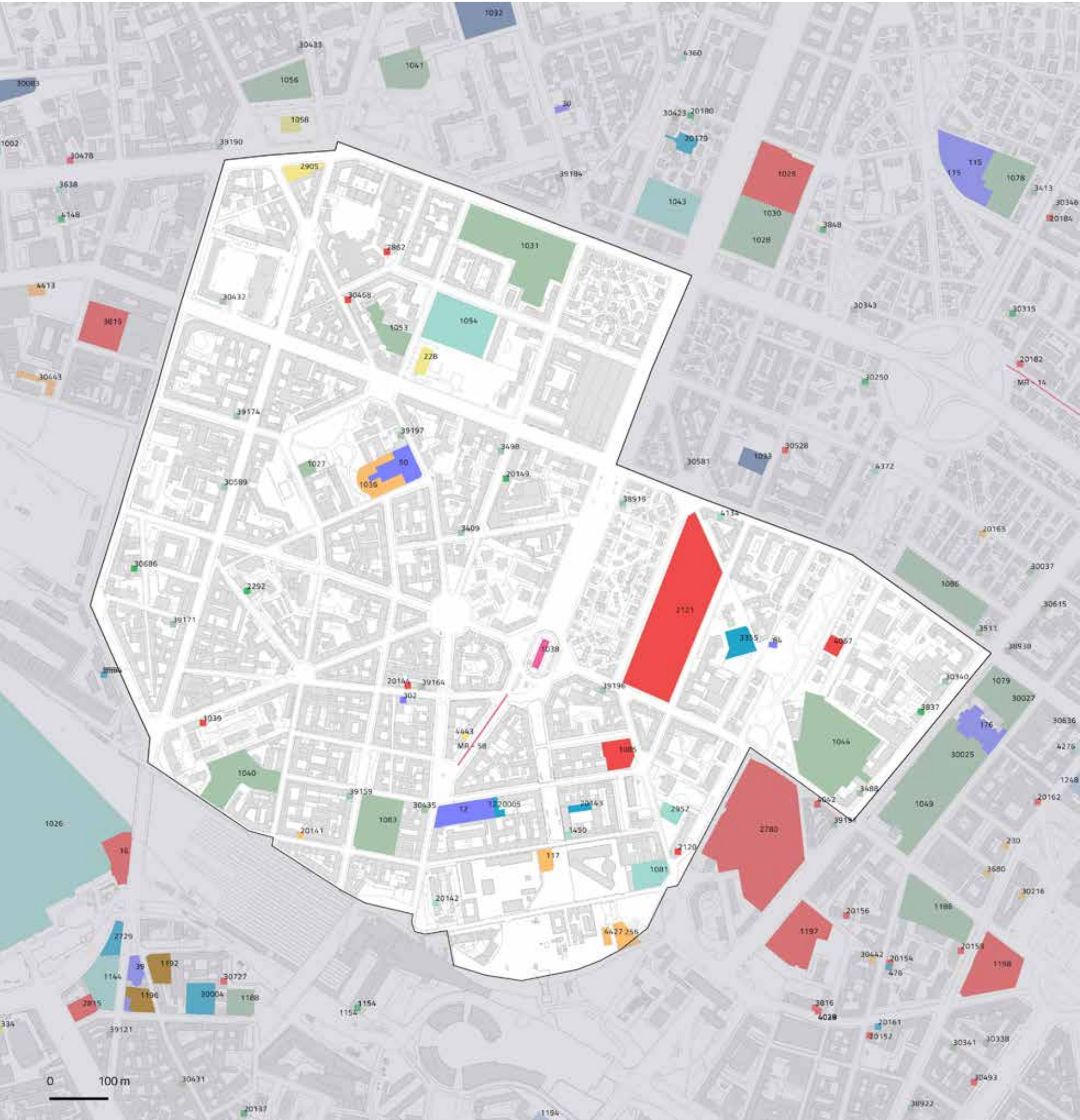
Anziani (oltre 65 anni)



Indice di vecchiaia



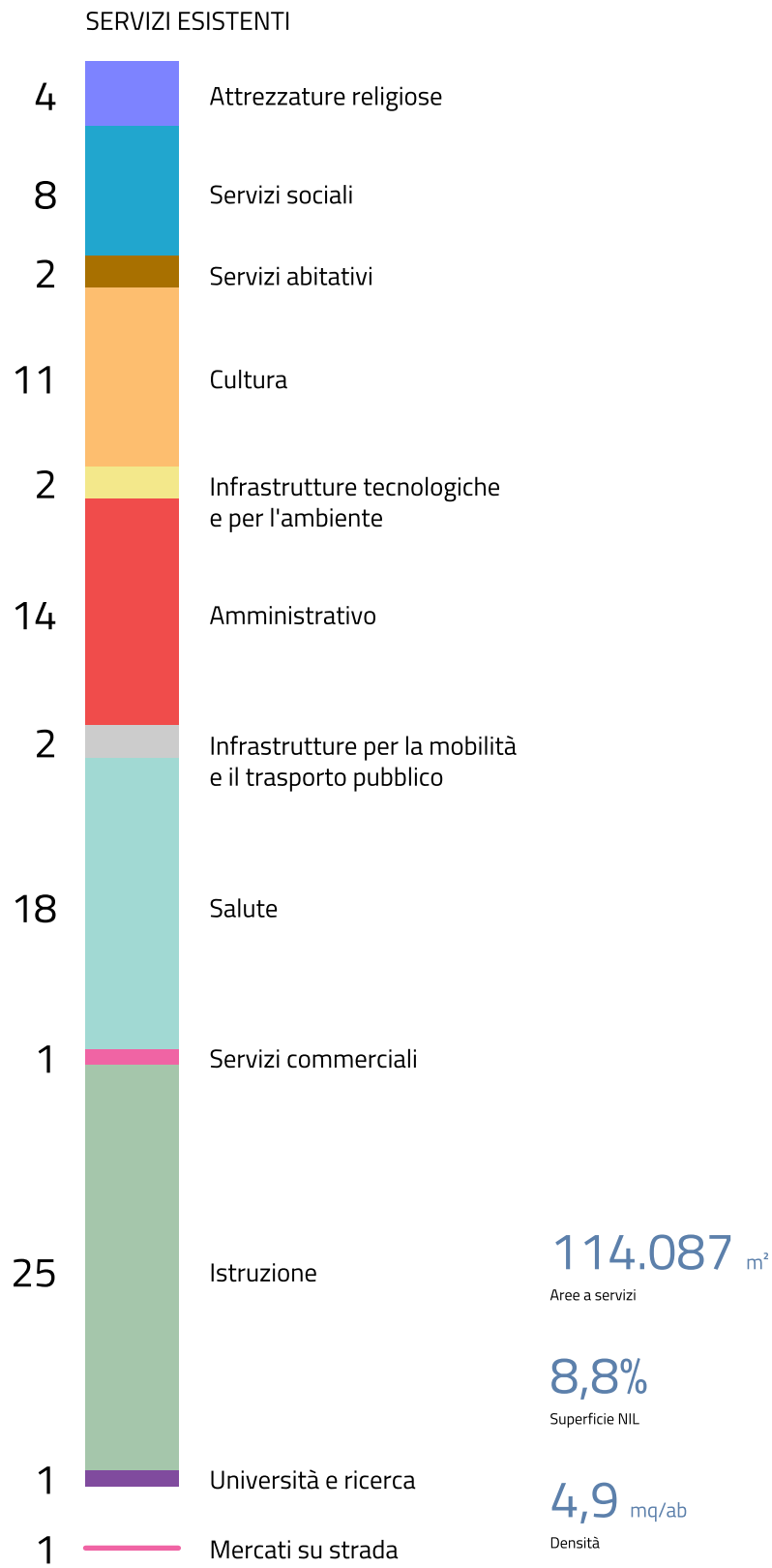
Rapporto tra la popolazione oltre 64 anni / da 0 a 14 anni



NIL 11

Isola

Dotazione dei servizi esistenti





NIL 11

Isola

Il sistema del verde e delle acque

VERDE ESISTENTE

114.429 m²

Verde urbano complessivo



76,5% – 87.485 m² esistente

23,5% – 26.944 m² ambientale

1

Alberi monumentali

2.390

Alberi

6.952

Filari

VERDE PREVISTO

2.007 m²

Verde di nuova previsione

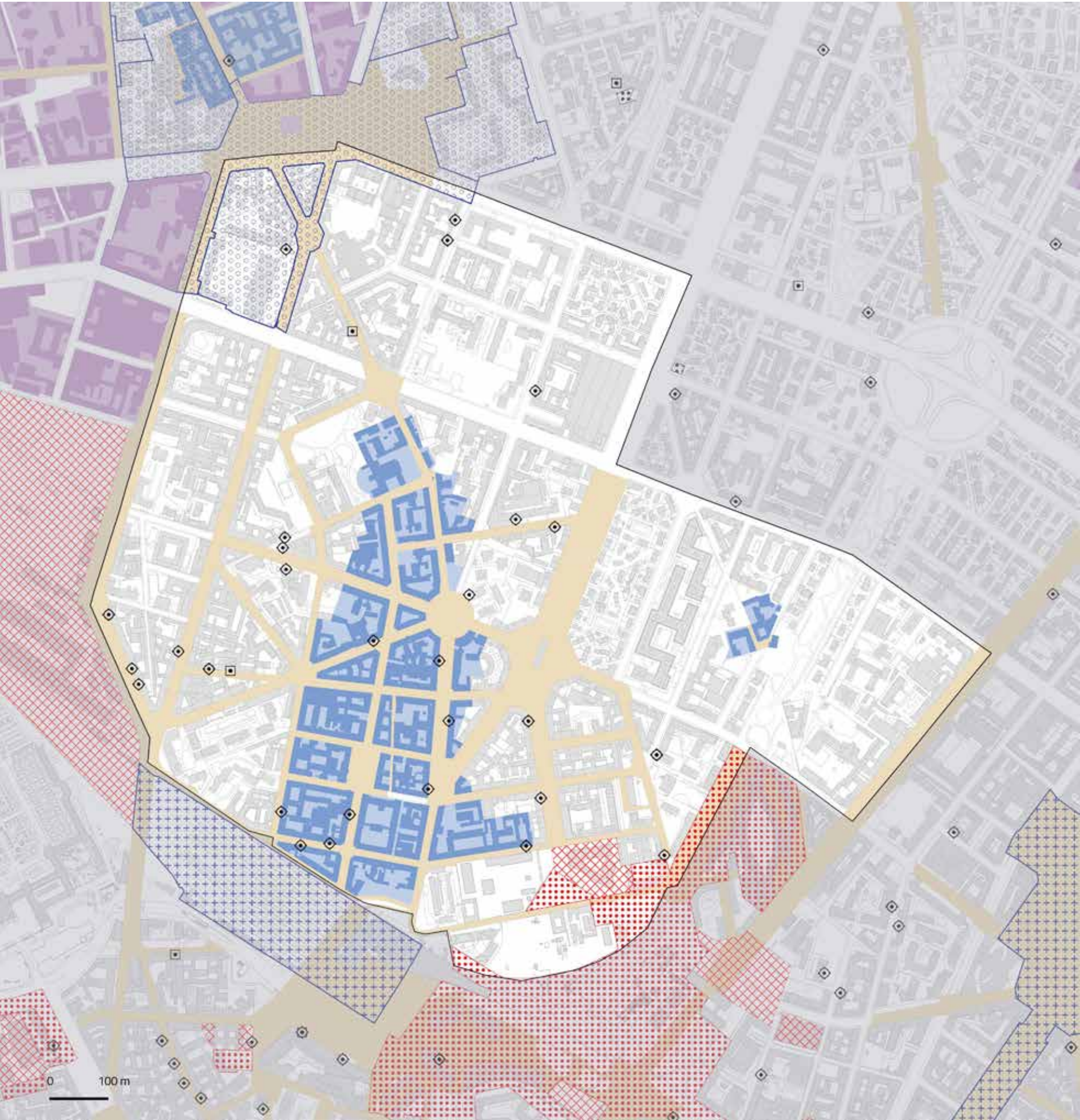


21,6% – 434 m² pertinenze indirette

78,4% – 1.573,9 m² norme transitorie non attuate

- Verde urbano esistente
- Verde ambientale
- + Alberi monumentali
- Aree destinate all'agricoltura
- Parco Regionale
- Aree boscate
- Giardini condivisi
- Orti urbani
- Verde di nuova previsione

- Nuovi boschi
- Nuovi parchi urbani
- Piantumazioni previste
- Proposta perimetro PASM
- PLIS Media Valle del Lambro
- Proposta PLIS Martesana
- Parco Agricolo Ticinello
- Tracciato riapertura Navigli
- Reticolo idrico
- Progetto riapertura Navigli



NIL 11

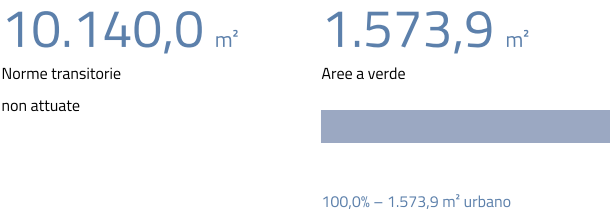
Isola

Rigenerazione e trasformazione

AREE SOTTOPOSTE A NORMA TRANSITORIA – IN ATTUAZIONE



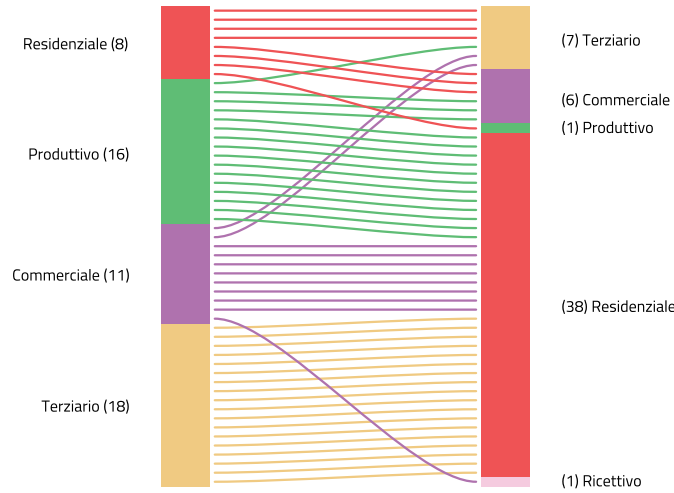
AREE SOTTOPOSTE A NORMA TRANSITORIA – IN PREVISIONE



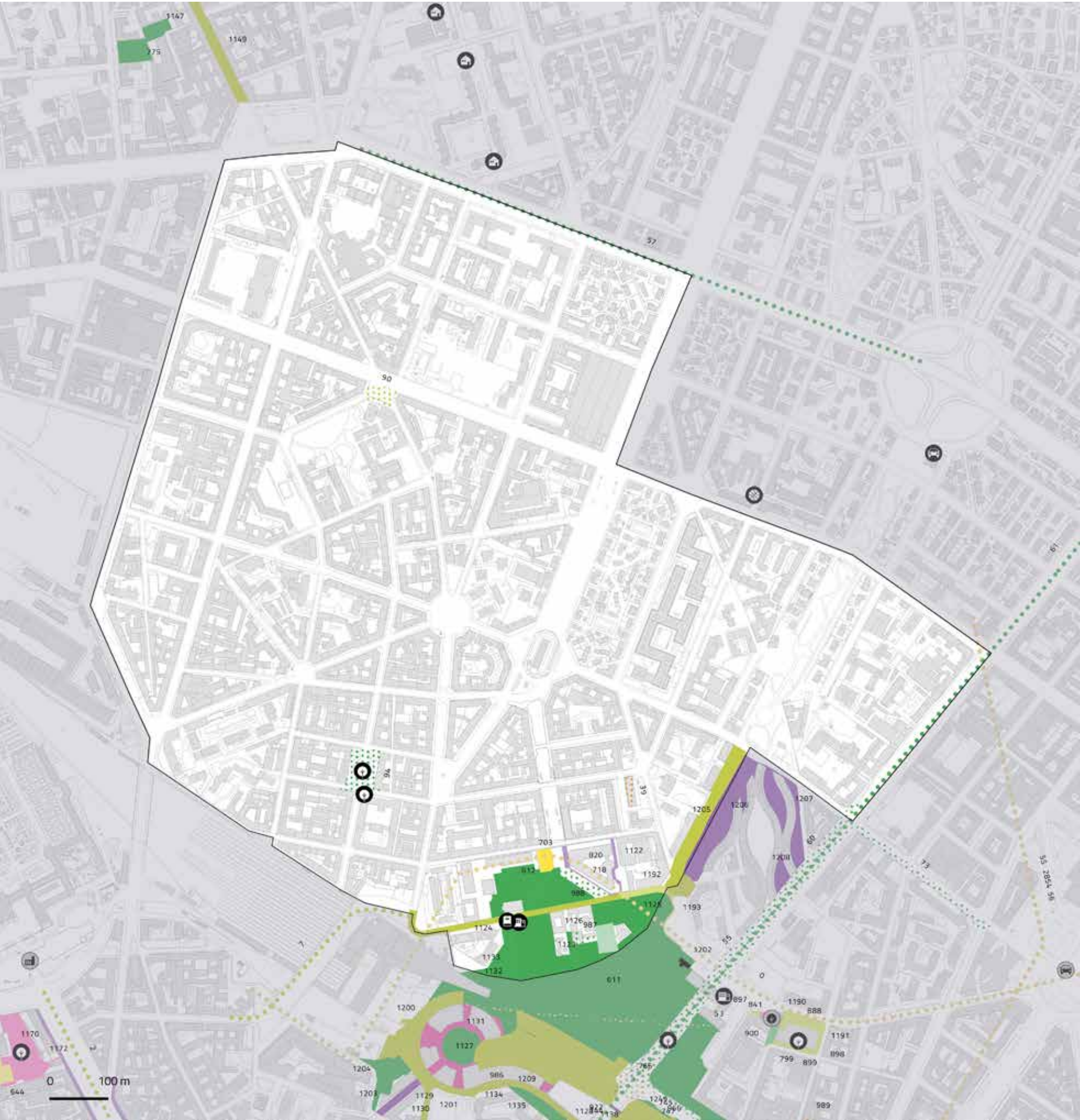
VALORI TOTALI



DESTINAZIONI E CAMBI D'USO



- Piazze
- Grandi Funzioni Urbane
- Nodi di interscambio
- Nuclei Storici Esterni
- Rigenerazione Ambientale
- Ambiti di Rinnovamento Urbano (ARU)
- Spazi a vocazione pedonale
- Norma Transitoria (attuata)
- Norma Transitoria (Non Attuata)
- Patrimonio edilizio dismesso comunale
- Patrimonio edilizio dismesso privato
- Piani Attuativi obbligatori
- Comunicazione Inizio Lavori Asseverata
- Permesso di Costruire Convenzionato
- Segnalazione Certificata di Inizio Attività
- Permesso di costruire



NIL 11

Isola

Opere pubbliche

ID	Nome
0	TRATTA GALLERIA M2 (CIMIANO-GARIBALDI)
39	ERP SEBENICO 1 3 5
55	NAVIGLIO MARTESANA
73	TOMBINATURA NAVIGLIO MARTESANA 2^FASE
90	RIQ. INTERSEZ THAON DE RAVEL-SPOTORNO-STELVIO
94	RIQUALIFICAZIONE AMBIENTALE
420	TRATTA SONDRIO - SAN DONATO M3
425	SOST. SISTEMI DI AUDIOFREQUENZA AGGIORNAMENTO
432	SOSTITUZIONE PORTE AUTOMATICHE
432	SOSTITUZIONE PORTE AUTOMATICHE
472	PULIZIA SEVESO-MARTESANA
611	BIBLIOTECA DEGLI ALBERI
612	AREA VERDE
703	CASA DELLA MEMORIA
718	AREA VERDE E PISTA CICLABILE
820	PASSAGGIO PEDONALE
987	INCUBATORE PER L'ARTE
988	AREA VERDE
1122	PASSAGGIO PEDONALE
1123	BIBLIOTECA DEGLI ALBERI
1124	RIQUALIFICAZIONE VIA DE CASTILLIA
1125	BIBLIOTECA DEGLI ALBERI
1126	BIBLIOTECA DEGLI ALBERI
1132	BIBLIOTECA DEGLI ALBERI
1133	BIBLIOTECA DEGLI ALBERI
1192	RIQUALIFICAZIONE VIA DE CASTILLIA
1193	RIQUALIFICAZIONE VIA SASSETTI
1205	RIQUALIFICAZIONE VIA RESTELLI
1206	AREA PEDONALE E VERDE

in programma

in corso

in esercizio

Edifici pubblici

Luoghi di culto

Teatri e musei

Servizi abitativi

Viabilità

Ambiente

Scuole e biblioteche

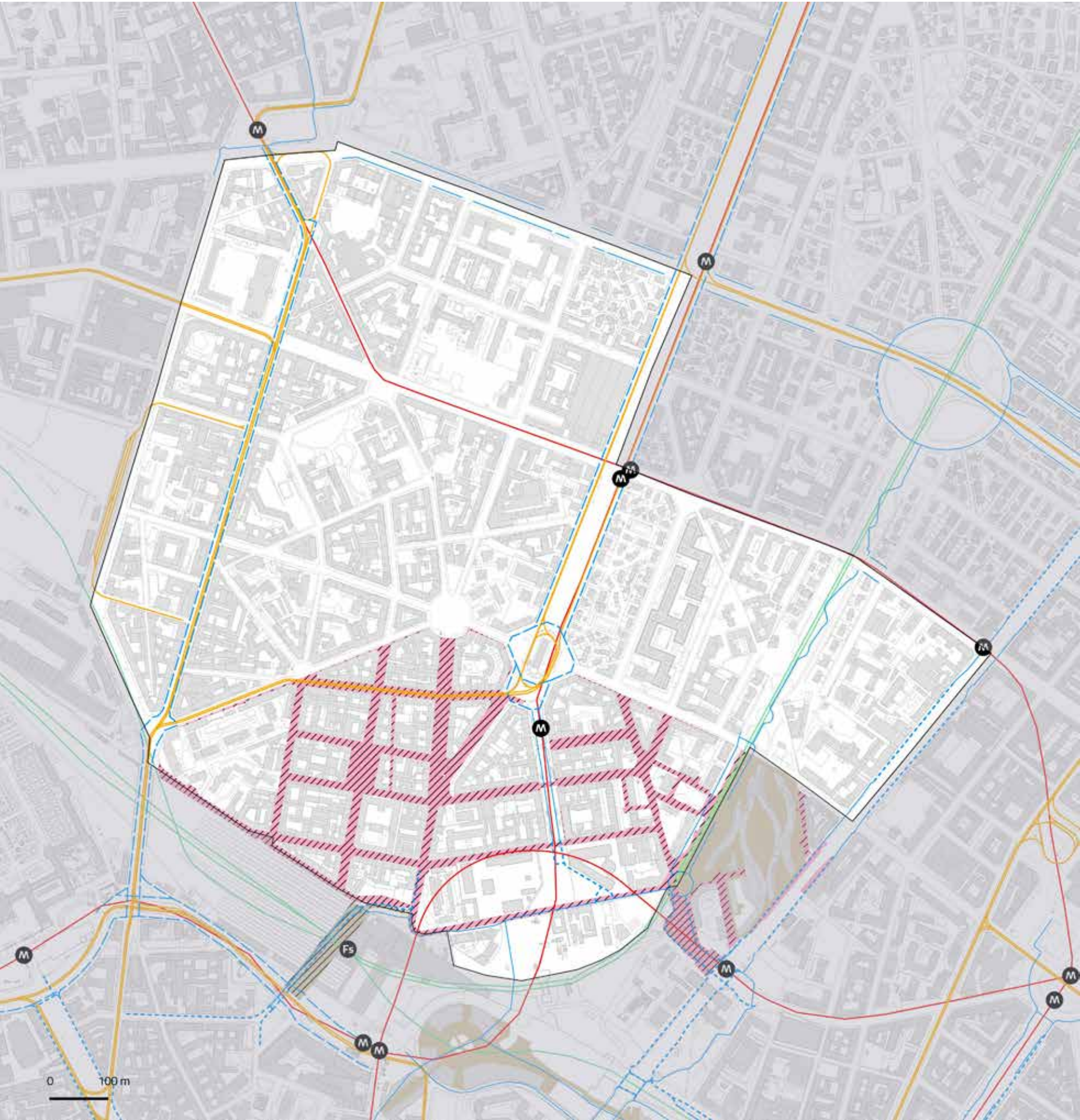
Servizi sociali

Sport

Trasporto pubblico

Mobilità dolce

Piazza



NIL 11

Isola

Mobilità e Accessibilità

	Fermate rete metropolitana	Fermate rete ferroviaria	Rete ciclopeditonale
In esercizio	2	0	2.390 m
In progetto (medio termine)	0	0	3.707 m
In programma (lungo termine)	0	0	606 m
			6 stazioni Bike sharing
1.370 m²			1.323.939 m²
Aree pedonali esistenti			Ambiti ad alta accessibilità
273 m²		71.892 m²	100,0%
Aree pedonali previste		Zone 30 previste	Ambiti ad alta accessibilità in relazione alla superficie del NIL
3			
Parcheggi pubblici			

Rete metropolitana

- In esercizio
- In progetto
- In programma

Rete ferroviaria

- In esercizio
- In progetto
- In programma

Rete tramviaria

- In esercizio
- In progetto
- In programma

Rete ciclopeditonale

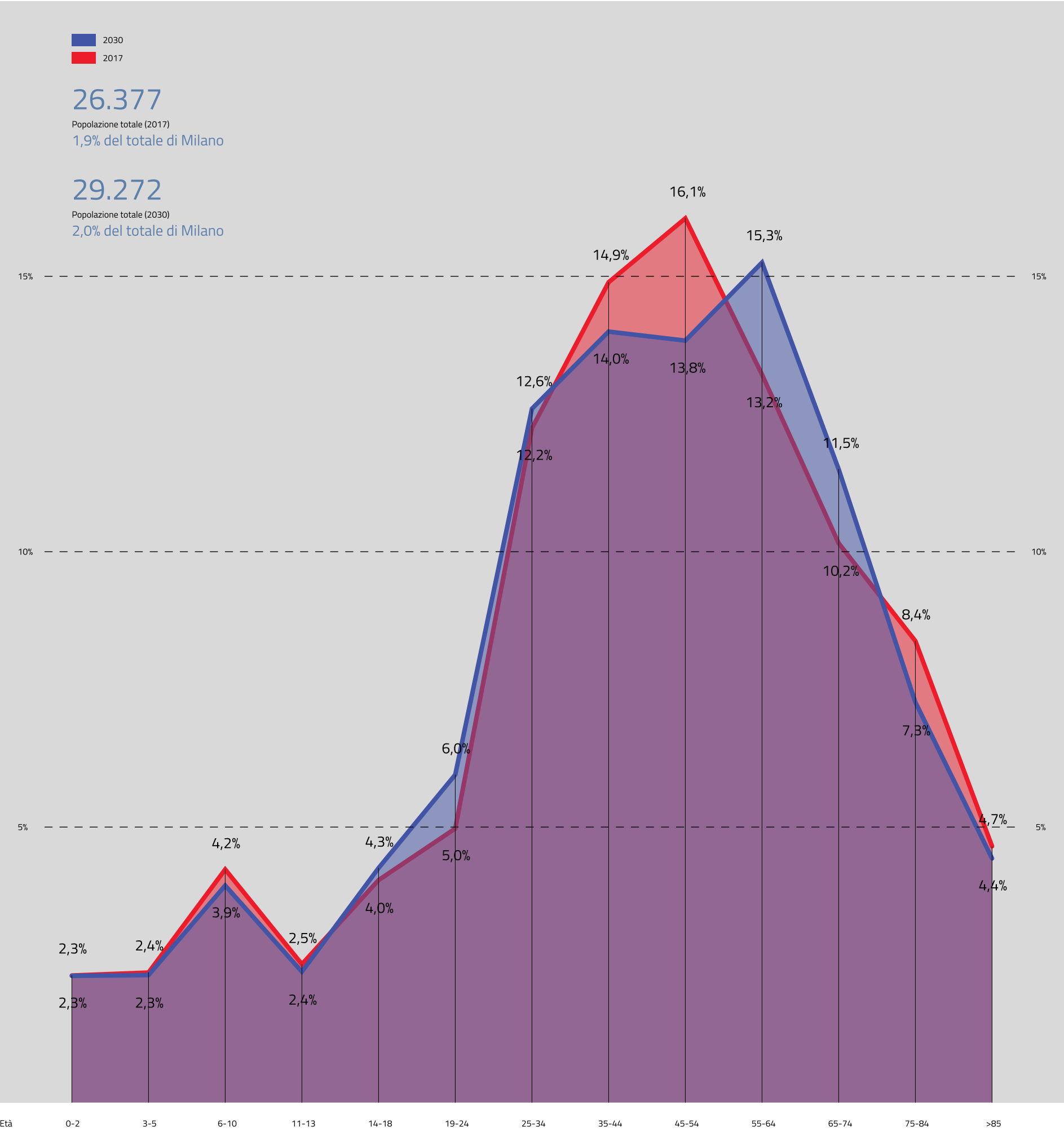
- In esercizio
- In progetto
- In programma

Aree pedonali

- Esistenti
- Previste

Zone 30

- Esistenti
- Previste



NIL 12

Maciachini, Maggiolina

Dati socio-demografici

1,7 km²

Superficie

0,9%

della superficie di Milano

15.516 ab/km²

Densità abitativa

13.035

Famiglie

19,7%

Popolazione straniera

Componenti del suolo

94,8%

Urbanizzato

5,2%

Urbanizzabile

Uso prevalente del suolo nel TUC

26,7%

Tessuto edificato

21,1%

Tessuto non edificato

31,9%

Mobilità

20,6%

Verde

Giovani (da 0 a 18 anni)

15,4%

15,2%

2017

2030

Residenti

26.377

29.272

2017

2030

Adulti (da 19 a 64 anni)

61,4%

61,6%

2017

2030

Indice di dipendenza strutturale

55,1%

53,3%

2017

2030

Rapporto tra popolazione da 0 a 14 anni e oltre 65 anni / da 15 a 64 anni

Anziani (oltre 65 anni)

23,2%

23,2%

2017

2030

Indice di vecchiaia

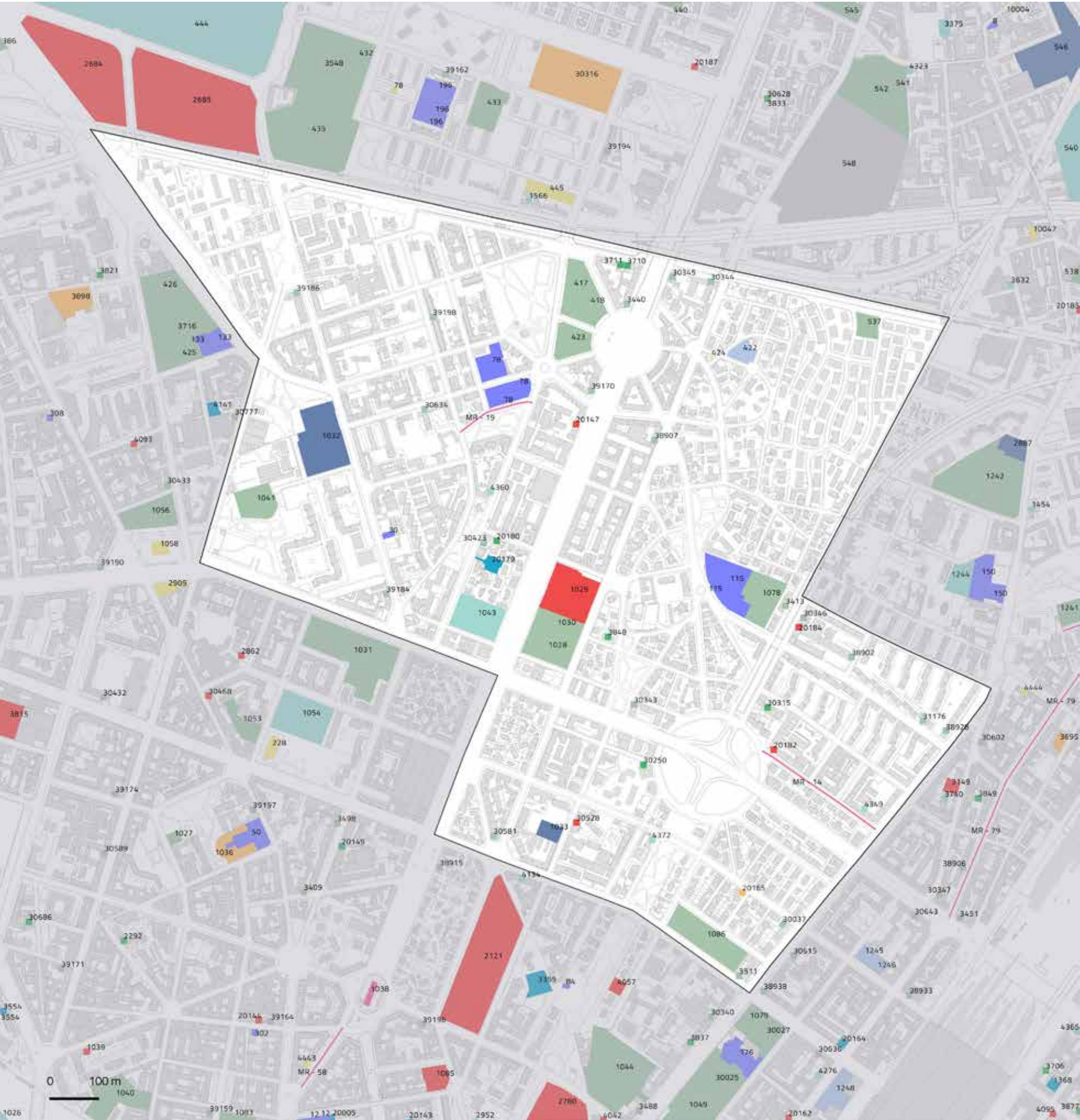
192,4%

197,1%

2017

2030

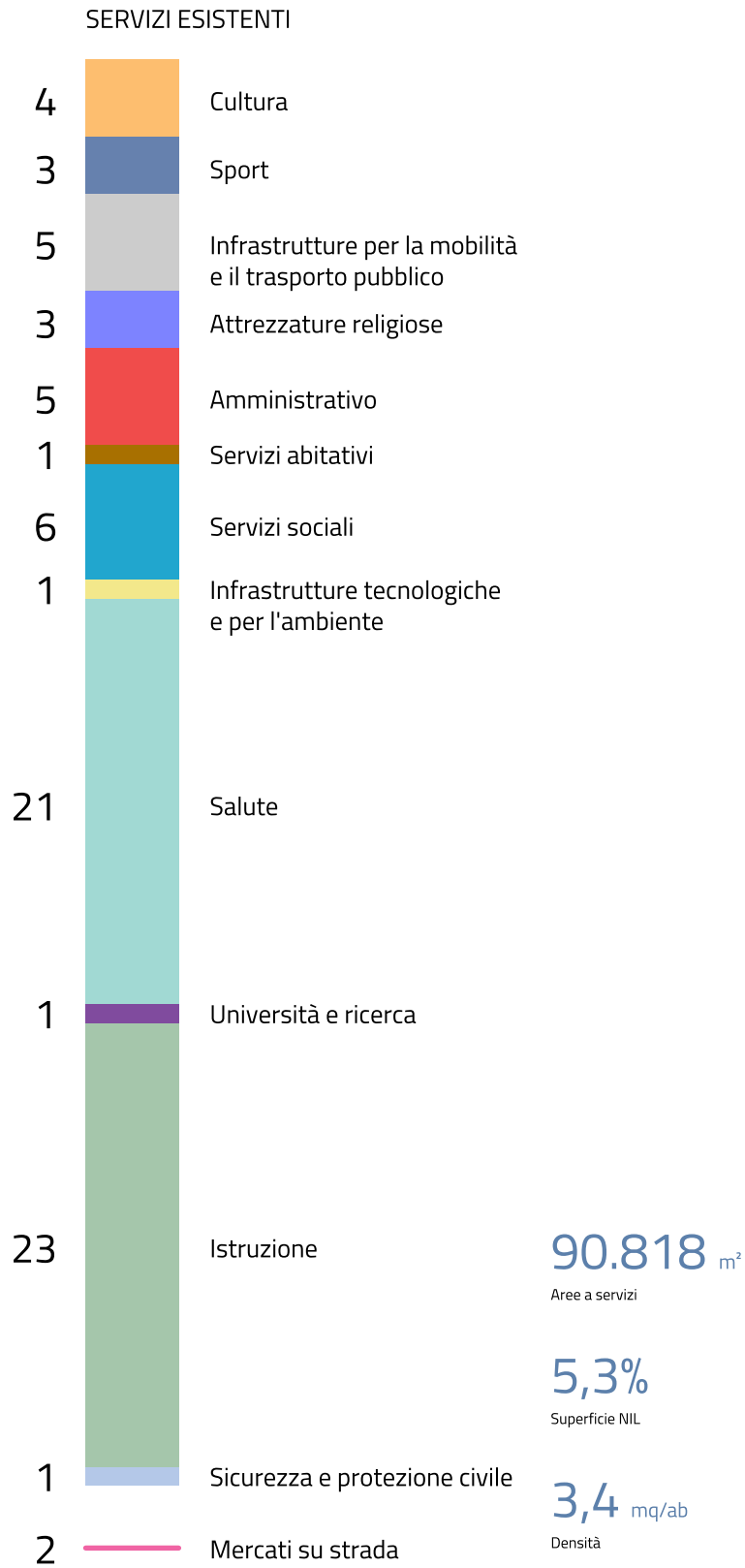
Rapporto tra la popolazione oltre 64 anni / da 0 a 14 anni



NIL 12

Maciachini, Maggiolina

Dotazione dei servizi esistenti



Maciachini, Maggiolina

Il sistema del verde e delle acque

VERDE ESISTENTE

169.530 m²

Verde urbano complessivo



66,4% – 112.499 m² esistente

33,6% – 57.031 m² ambientale

2.766

Alberi

66 m²

Orti urbani

7.064

Filari

VERDE PREVISTO

1.470 m²

Verde di nuova previsione

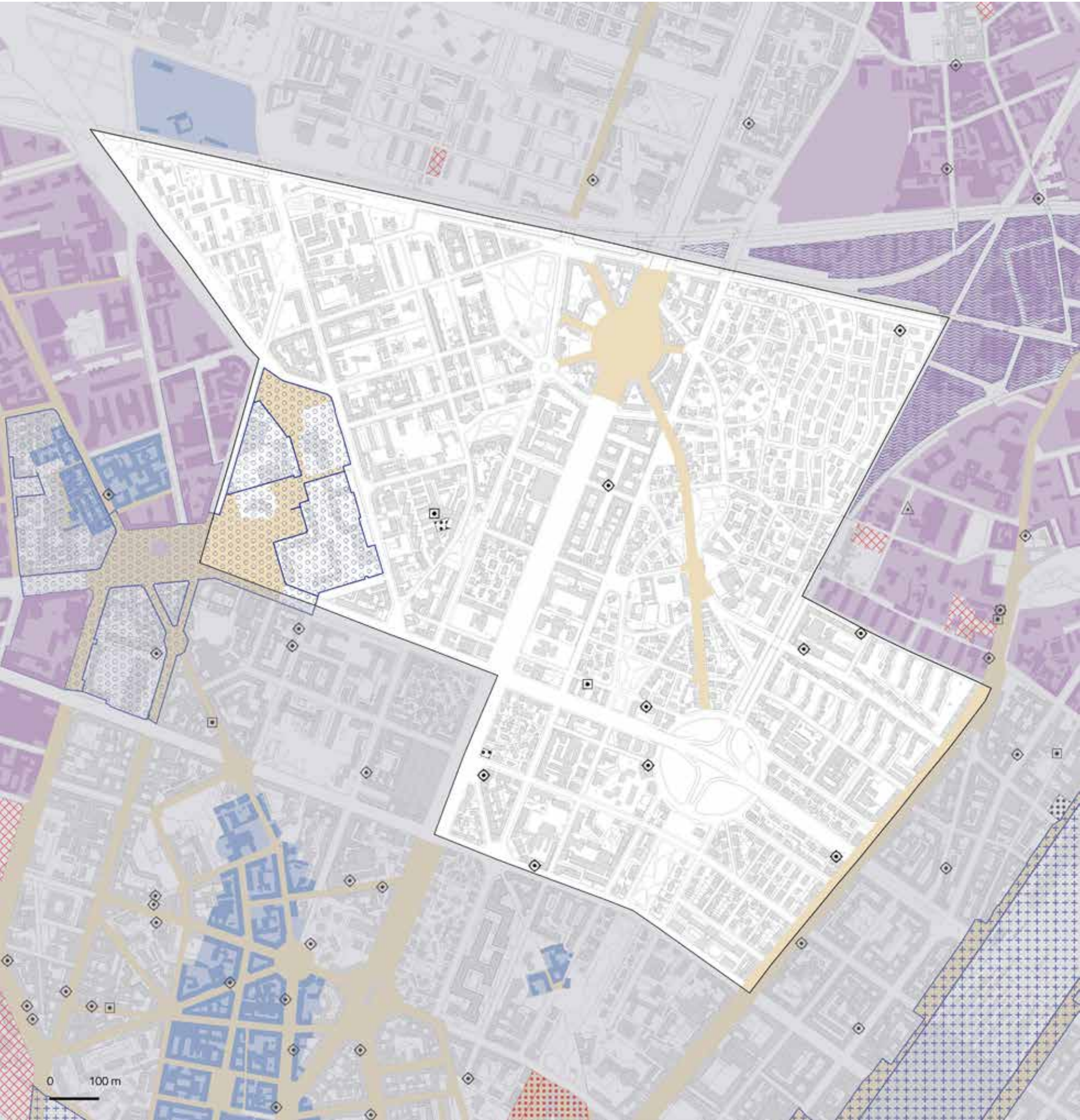


100,0% – 1.470 m² pertinenze indirette

- Verde urbano esistente
- Verde ambientale
- + Alberi monumentali
- Aree destinate all'agricoltura
- Parco Regionale
- Aree boscate
- Giardini condivisi
- Orti urbani
- Verde di nuova previsione

- Nuovi boschi
- Nuovi parchi urbani
- Piantumazioni previste
- Proposta perimetro PASM
- PLIS Media Valle del Lambro
- Proposta PLIS Martesana
- Parco Agricolo Ticinello
- Tracciato riapertura Navigli
- Reticolo idrico
- Progetto riapertura Navigli

0 100 m



NIL 12

Maciachini, Maggiolina

Rigenerazione e trasformazione

0 m²

Norme transitorie
in attuazione

AREE SOTTOPOSTE A NORMA TRANSITORIA – IN PREVISIONE

24,0 m²

Norme transitorie
non attuate

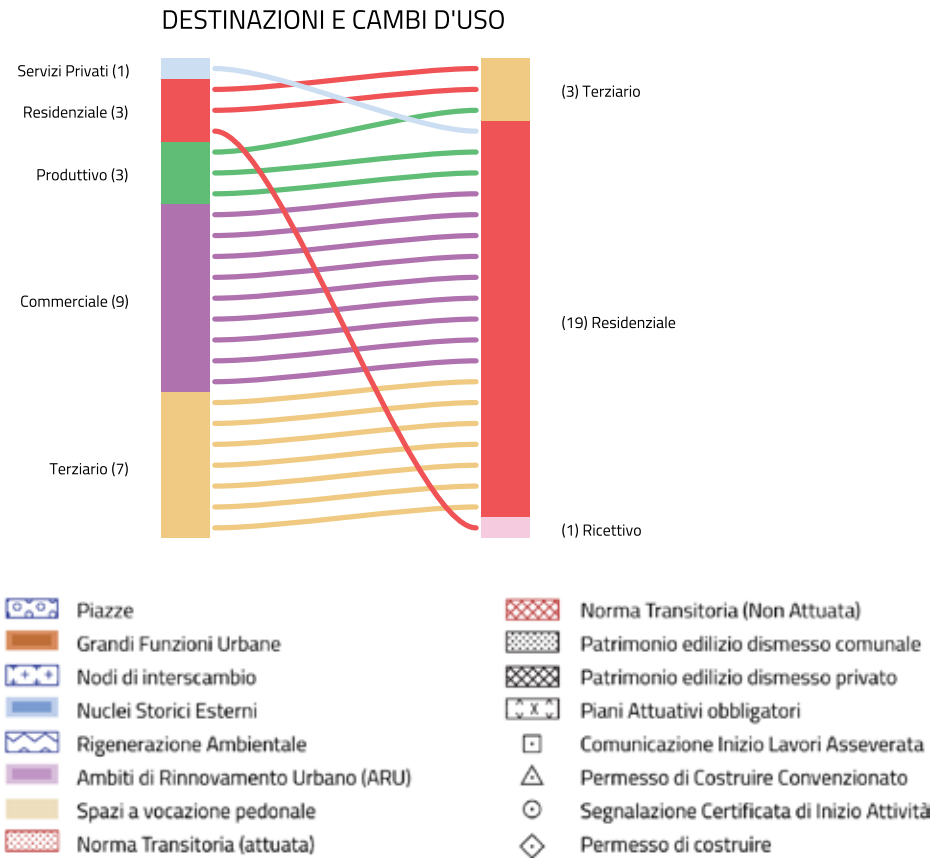
VALORI TOTALI

24,0 m²

Norme transitorie

0,0%

Superficie del NIL





NIL 12

Maciachini, Maggiolina

Opere pubbliche

ID	Nome
420	TRATTA SONDRIO - SAN DONATO M3
425	SOST. SISTEMI DI AUDIOFREQUENZA AGGIORNAMENTO
432	SOSTITUZIONE PORTE AUTOMATICHE
432	SOSTITUZIONE PORTE AUTOMATICHE
472	PULIZIA SEVESO-MARTESANA
474	RIQUALIFICAZIONE NAVIGLIO LOTTO A
479	INTERVENTI DI REALIZ. NUOVI GRIGLIATI DI SCOLO

- in programma

in corso

in esercizio
- Edifici pubblici

Luoghi di culto

Teatri e musei

Servizi abitativi

Viabilità

Ambiente

Scuole e biblioteche

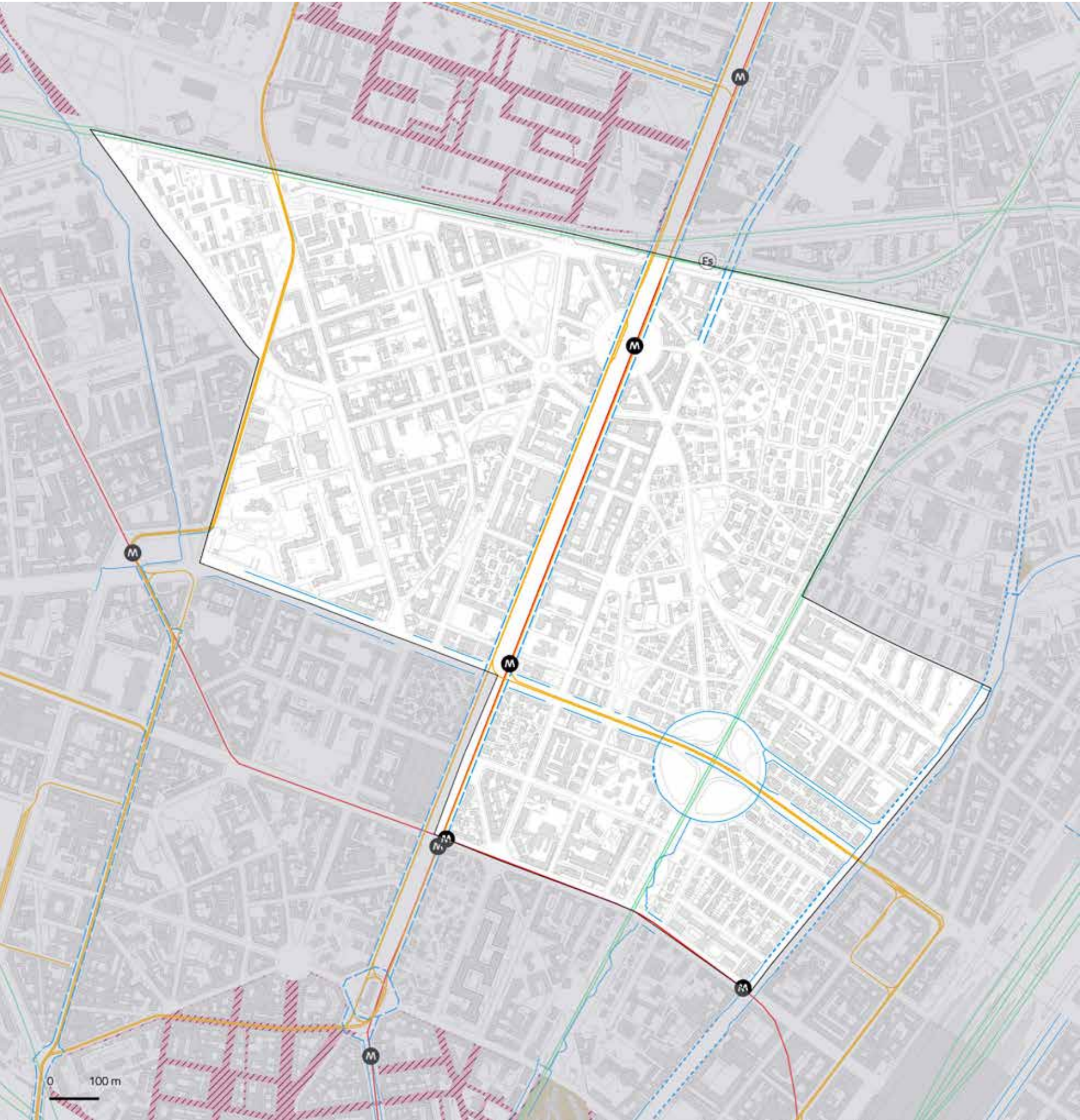
Servizi sociali

Sport

Trasporto pubblico

Mobilità dolce

Piazza



NIL 12

Maciachini, Maggiolina

Mobilità e Accessibilità

	Fermate rete metropolitana	Fermate rete ferroviaria	Rete ciclopeditonale
In esercizio	4	0	3.584 m
In progetto (medio termine)	0	0	2.535 m
In programma (lungo termine)	0	0	425 m
			1 stazioni Bike sharing

1.499.901 m²

Ambiti ad alta accessibilità

89,5%

Ambiti ad alta accessibilità in relazione alla superficie del NIL

4

Parcheggi pubblici

Rete metropolitana

- In esercizio
- In progetto
- In programma

Rete tramviaria

- In esercizio
- In progetto
- In programma

Aree pedonali

- Esistenti
- Previste

Rete ferroviaria

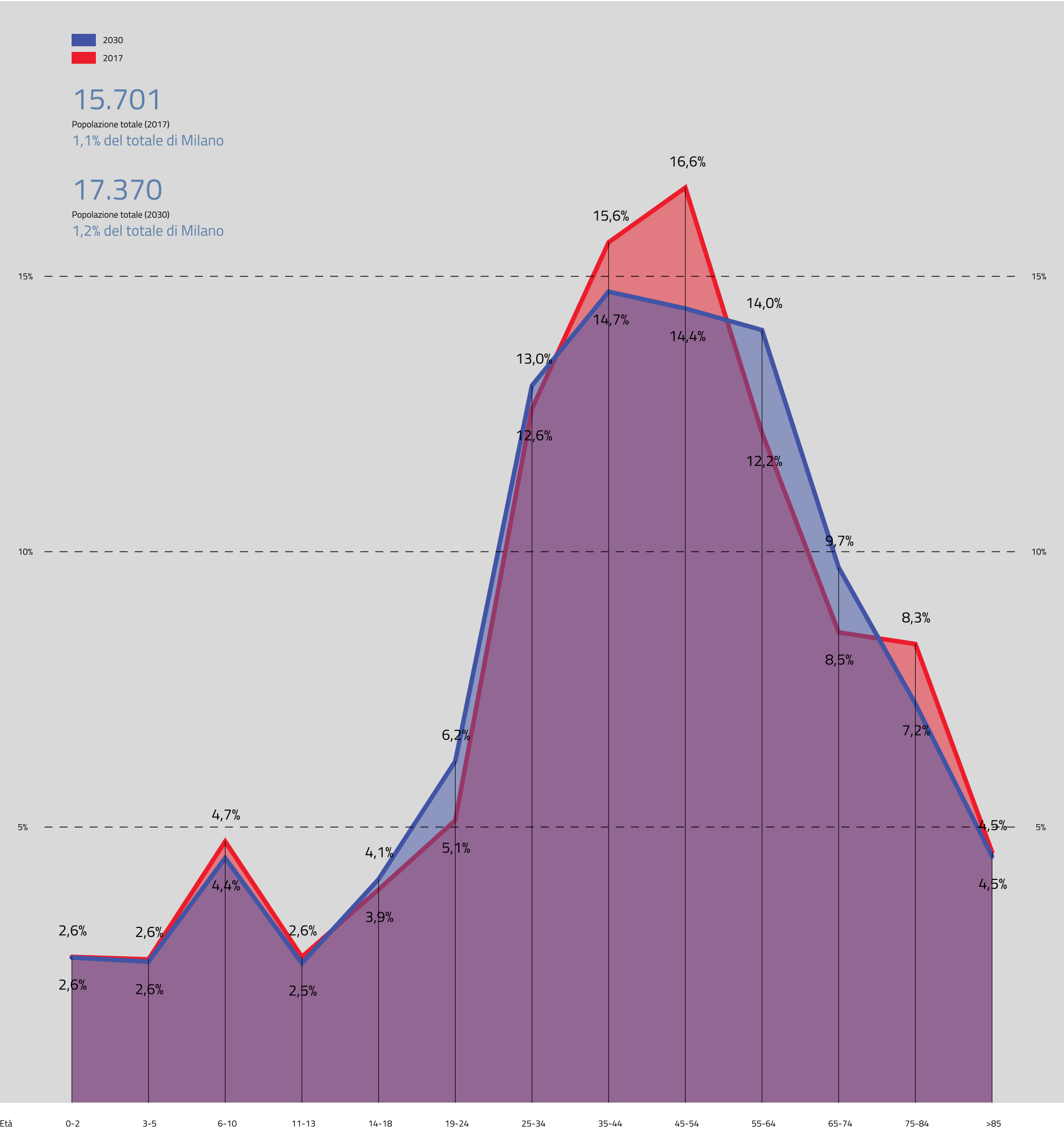
- In esercizio
- In progetto
- In programma

Rete ciclopeditonale

- In esercizio
- In progetto
- In programma

Zone 30

- Esistenti
- Previste



NIL 13

Greco, Segnano

Dati socio-demografici

1,8 km²

Superficie

1,0%

della superficie di Milano

8.723 ab/km²

Densità abitativa

7.471

Famiglie

24,2%

Popolazione straniera

Componenti del suolo

98,3% Urbanizzato

1,7% Urbanizzabile

Uso prevalente del suolo nel TUC

27,0% Tessuto non edificato

26,1% Tessuto edificato

32,8% Mobilità

15,3% Verde

Giovani (da 0 a 18 anni)

16,5%

16,2%

2017

2030

Residenti

15.701

17.370

2017

2030

Adulti (da 19 a 64 anni)

62,1%

62,4%

2017

2030

Indice di dipendenza strutturale

53,9%

52,1%

2017

2030

Rapporto tra popolazione da 0 a 14 anni e oltre 65 anni / da 15 a 64 anni

Anziani (oltre 65 anni)

21,4%

21,4%

2017

2030

Indice di vecchiaia

160,3%

168,5%

2017

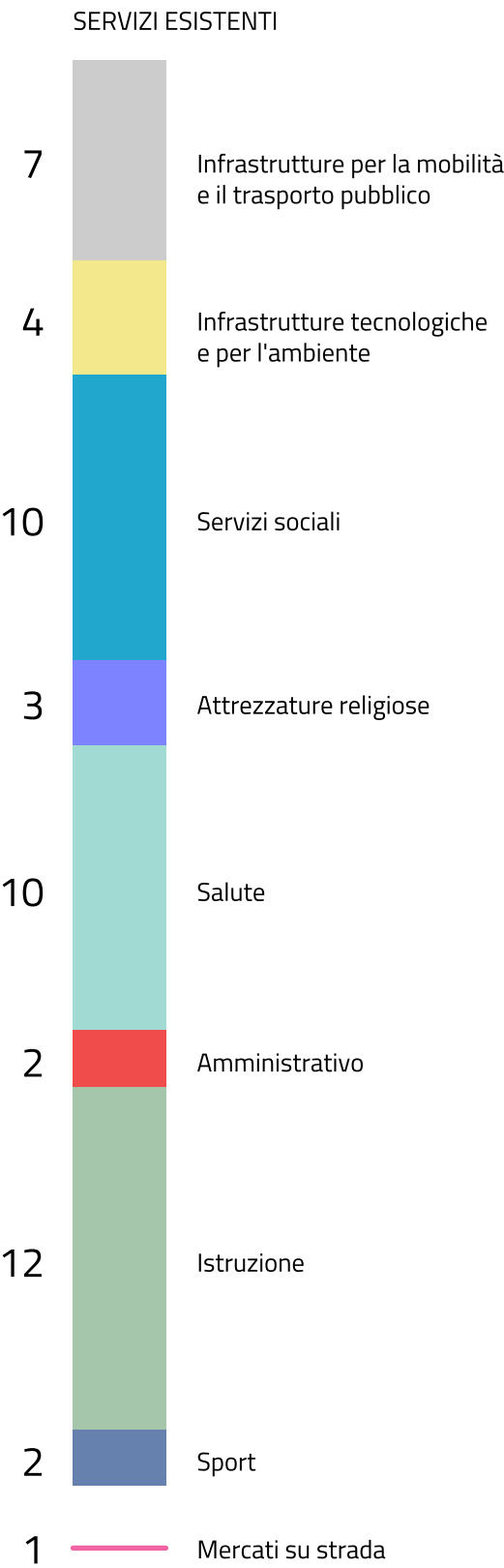
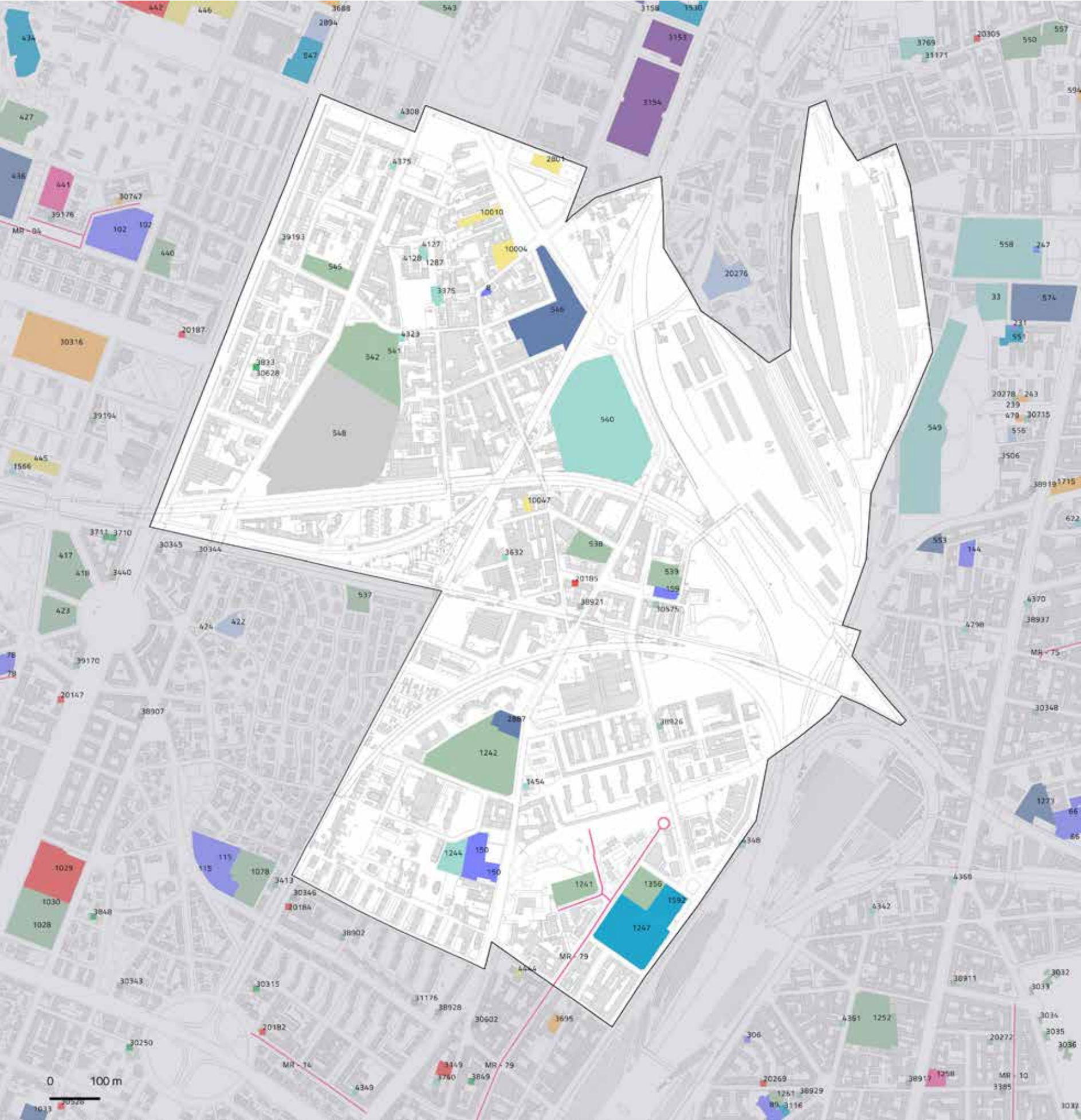
2030

Rapporto tra la popolazione oltre 64 anni / da 0 a 14 anni

NIL 13

Greco, Segnano

Dotazione dei servizi esistenti



195.814 m²
Aree a servizi

10,9%
Superficie NIL

12,5 mq/ab
Densità

NIL 13

Greco, Segnano

Il sistema del verde e delle acque

VERDE ESISTENTE

59.483 m²

Verde urbano complessivo



79,8% – 47.487 m² esistente

20,2% – 11.996 m² ambientale

1.635

Alberi

2.277 m²

Aree di forestazione

2.065

Filari

VERDE PREVISTO

16.575 m²

Verde di nuova previsione



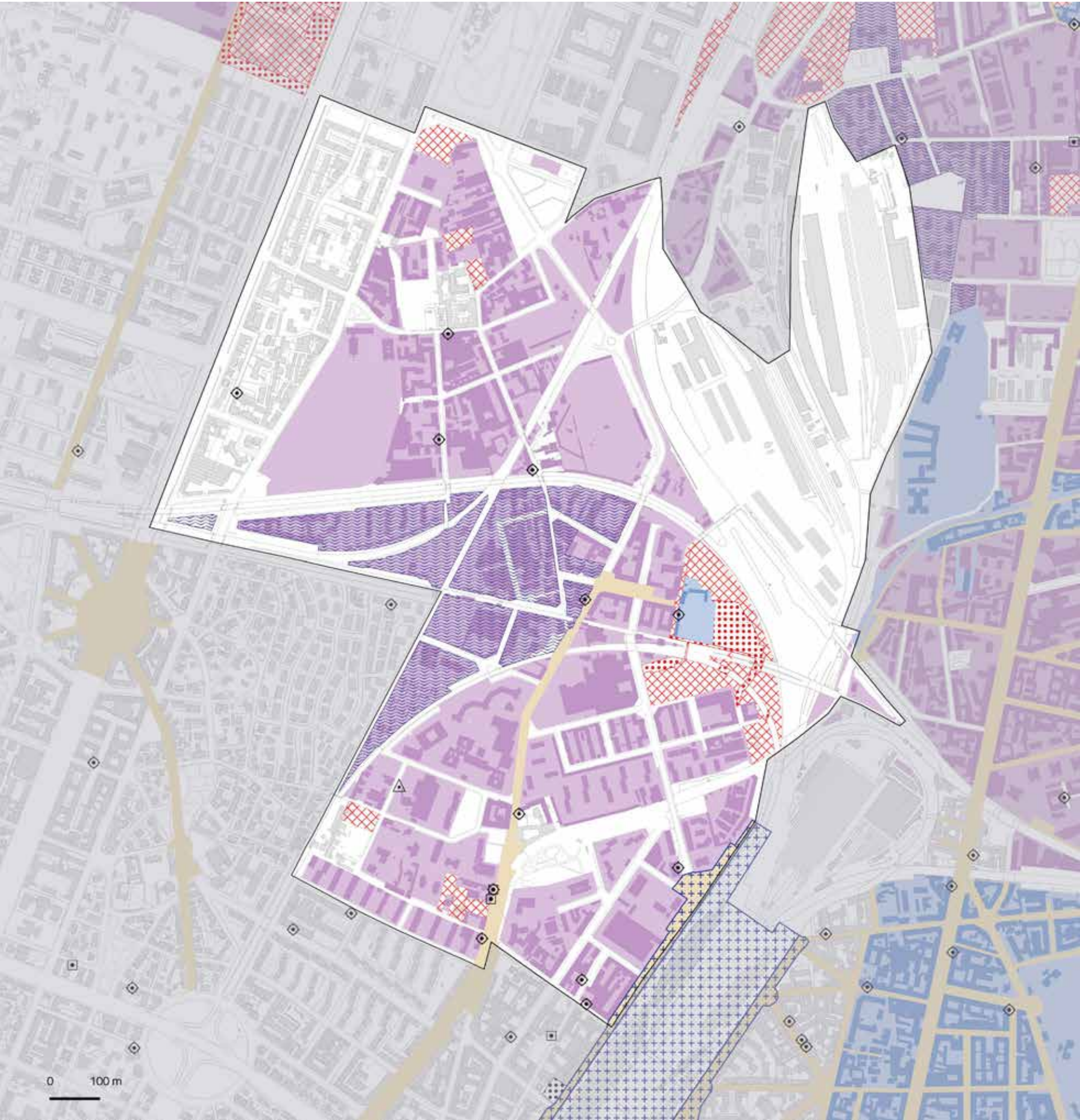
52,0% – 8.612 m² pertinenze indirette

48,0% – 7.963,4 m² norme transitorie non attuate

- Verde urbano esistente
- Verde ambientale
- + Alberi monumentali
- Aree destinate all'agricoltura
- Parco Regionale
- Aree boscate
- Giardini condivisi
- Orti urbani
- Verde di nuova previsione

- Nuovi boschi
- Nuovi parchi urbani
- Piantumazioni previste
- Proposta perimetro PASM
- PLIS Media Valle del Lambro
- Proposta PLIS Martesana
- Parco Agricolo Ticinello
- Tracciato riapertura Navigli
- Reticolo idrico
- Progetto riapertura Navigli

0 100 m



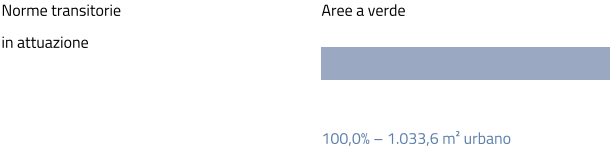
NIL 13

Greco, Segnano

Rigenerazione e trasformazione

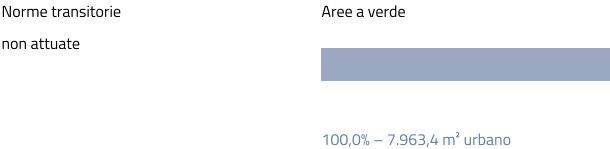
AREE SOTTOPOSTE A NORMA TRANSITORIA – IN ATTUAZIONE

13.624,5 m² 1.033,6 m²



AREE SOTTOPOSTE A NORMA TRANSITORIA – IN PREVISIONE

55.753,1 m² 7.963,4 m² 12.339,0 m²

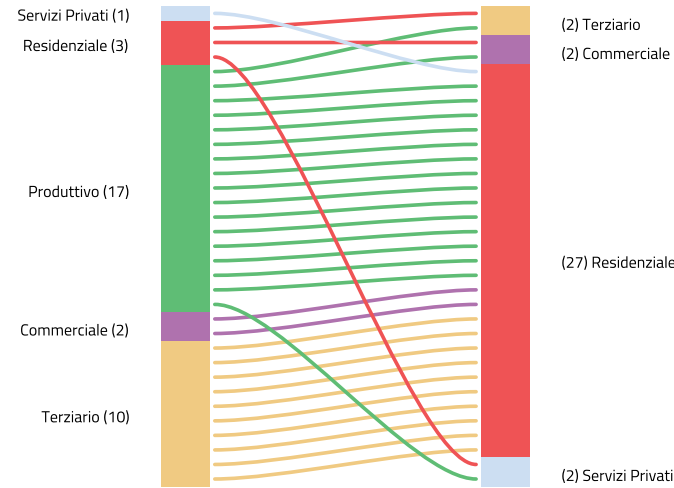


VALORI TOTALI

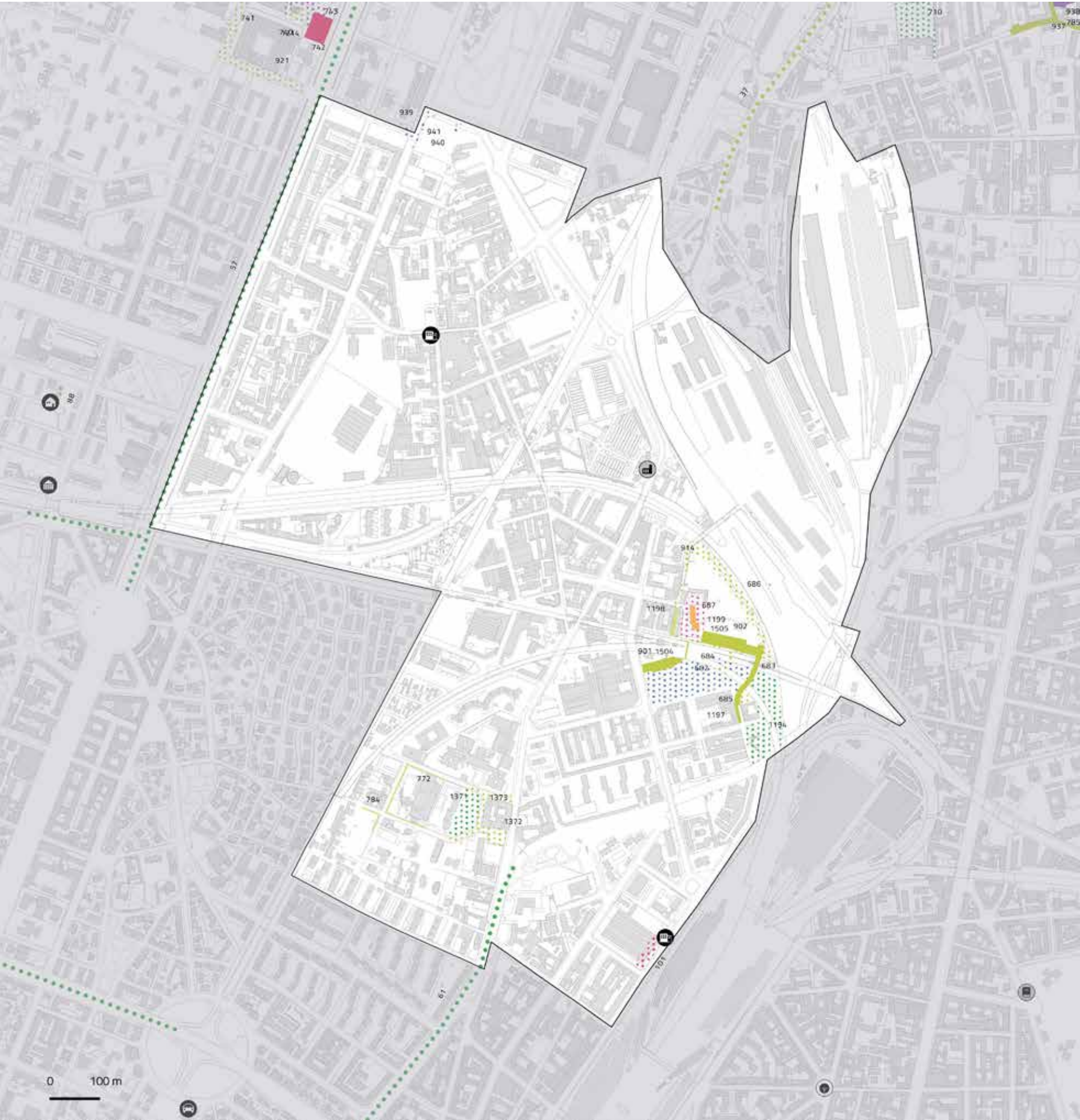
69.377,6 m² 3,9%

Norme transitorie Superficie del NIL

DESTINAZIONI E CAMBI D'USO



- Piazze
- Grandi Funzioni Urbane
- Nodi di interscambio
- Nuclei Storici Esterni
- Rigenerazione Ambientale
- Ambiti di Rinnovo Urbano (ARU)
- Spazi a vocazione pedonale
- Norma Transitoria (attuata)
- Norma Transitoria (Non Attuata)
- Patrimonio edilizio dismesso comunale
- Patrimonio edilizio dismesso privato
- Piani Attuativi obbligatori
- Comunicazione Inizio Lavori Asseverata
- Permesso di Costruire Convenzionato
- Segnalazione Certificata di Inizio Attività
- Permesso di costruire



NIL 13

Greco, Segnano

Opere pubbliche

ID	Nome
101	RICOSTRUZIONE STABILE EX MERCATO DEL PESCE
474	RIQUALIFICAZIONE NAVIGLIO LOTTO A
479	INTERVENTI DI REALIZ. NUOVI GRIGLIATI DI SCOLO
682	CENTRO SPORTIVO
683	NUOVA STRADA
684	SOTTOPASSO E PERCORSO PEDONALE
685	PARCHEGGI
686	NUOVA STRADA
687	PIAZZA
772	MARCIAPIEDE VIA FAVA
784	VIA FAVA
901	PARCHEGGI
902	PARCHEGGI
914	RIQUALIFICAZIONE VIA CONTI NORD
939	RIQUALIFICAZIONE VIA SANTA MARCELLINA
940	PERCORSO CICLABILE VIALE SARCA
941	RIQ. VIALE SARCA, VIA S.MARCELLINA, VIA VENOSTA
1194	AREA VERDE
1197	VIA RHO
1198	RIQUALIFICAZIONE VIA CONTI SUD
1199	RESIDENZA UNIVERSITARIA E SOLIDALE
1371	RIQUALIFICAZIONE GIARDINO VIA TARVISIO
1372	RIQ. PARCHEGGIO VIA MELCHIORRE GIOIA
1373	SEGNALETOCA VIA TARVISIO E VIA DELLA GIUSTIZIA
1504	SOTTOPASSO FERROVIA OVEST
1505	NUOVO PERCORSO PEDONALE LUNGO LA FERROVIA

in programma

in corso

in esercizio

Edifici pubblici

Luoghi di culto

Teatri e musei

Servizi abitativi

Viabilità

Ambiente

Scuole e biblioteche

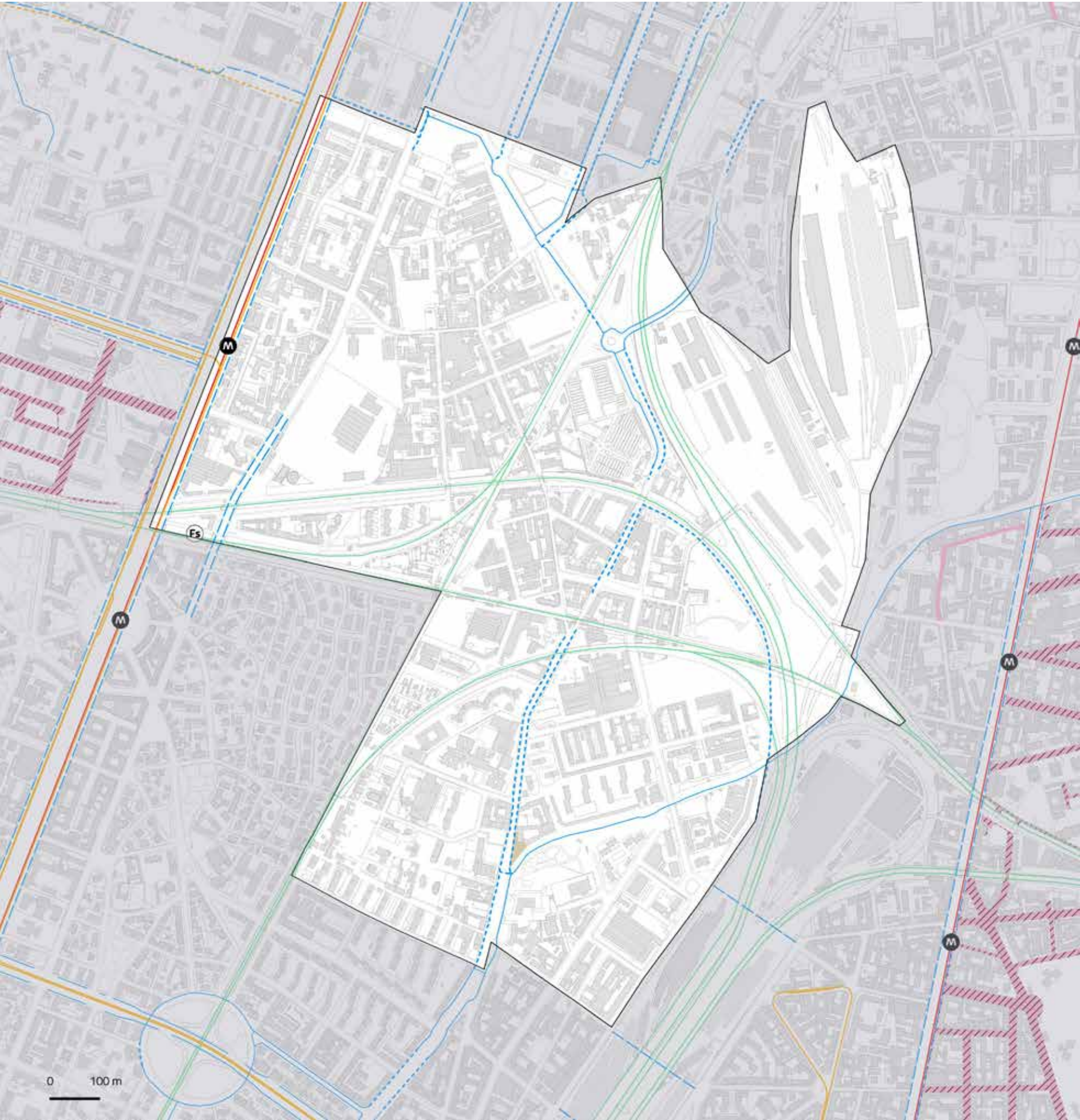
Servizi sociali

Sport

Trasporto pubblico

Mobilità dolce

Piazza



NIL 13

Greco, Segnano

Mobilità e Accessibilità

	Fermate rete metropolitana	Fermate rete ferroviaria	Rete ciclopedonale
In esercizio	1	0	2.222 m
In progetto (medio termine)	0	0	1.524 m
In programma (lungo termine)	0	1	2.905 m
			0 stazioni Bike sharing

888 m²

Aree pedonali esistenti

663.885 m²

Ambiti ad alta accessibilità

37,5%

Ambiti ad alta accessibilità in relazione alla superficie del NIL

2

Parcheggi pubblici

Rete metropolitana

- In esercizio
- In progetto
- In programma

Rete tramviaria

- In esercizio
- In progetto
- In programma

Aree pedonali

- Esistenti
- Previste

Rete ferroviaria

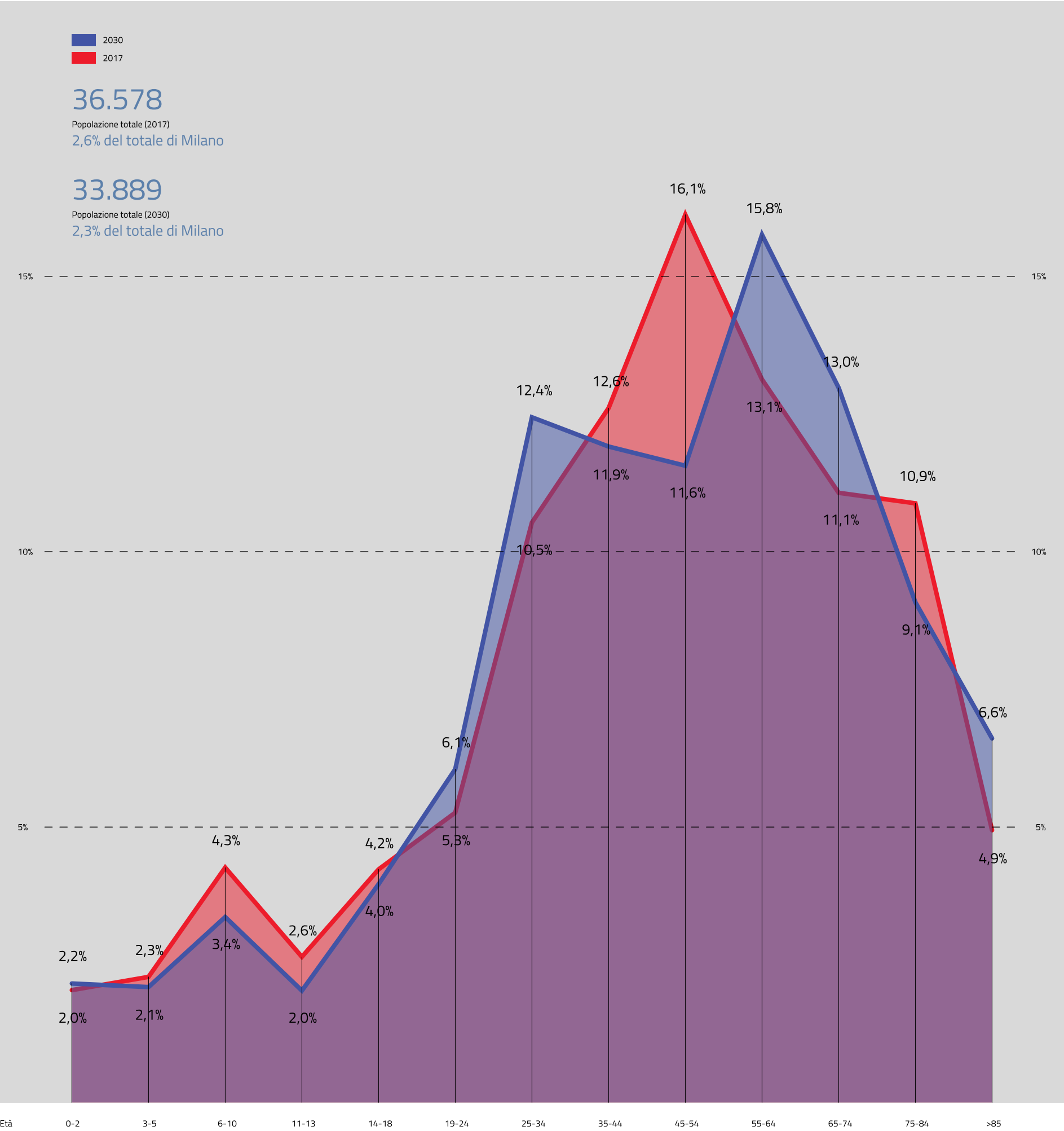
- In esercizio
- In progetto
- In programma

Rete ciclopedonale

- In esercizio
- In progetto
- In programma

Zone 30

- Esistenti
- Previste

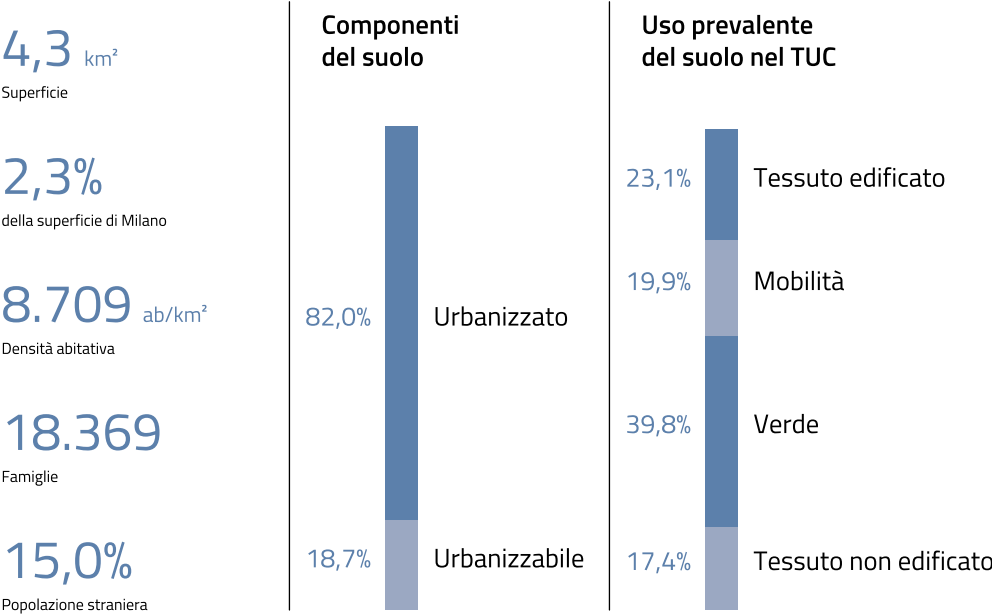


NIL 14

Niguarda, Ca' Granda, Prato

Centenaro, Q.re Fulvio Testi

Dati socio-demografici



Componenti del suolo

82,0%

Urbanizzato

18,7%

Urbanizzabile

Uso prevalente del suolo nel TUC

23,1%

Tessuto edificato

19,9%

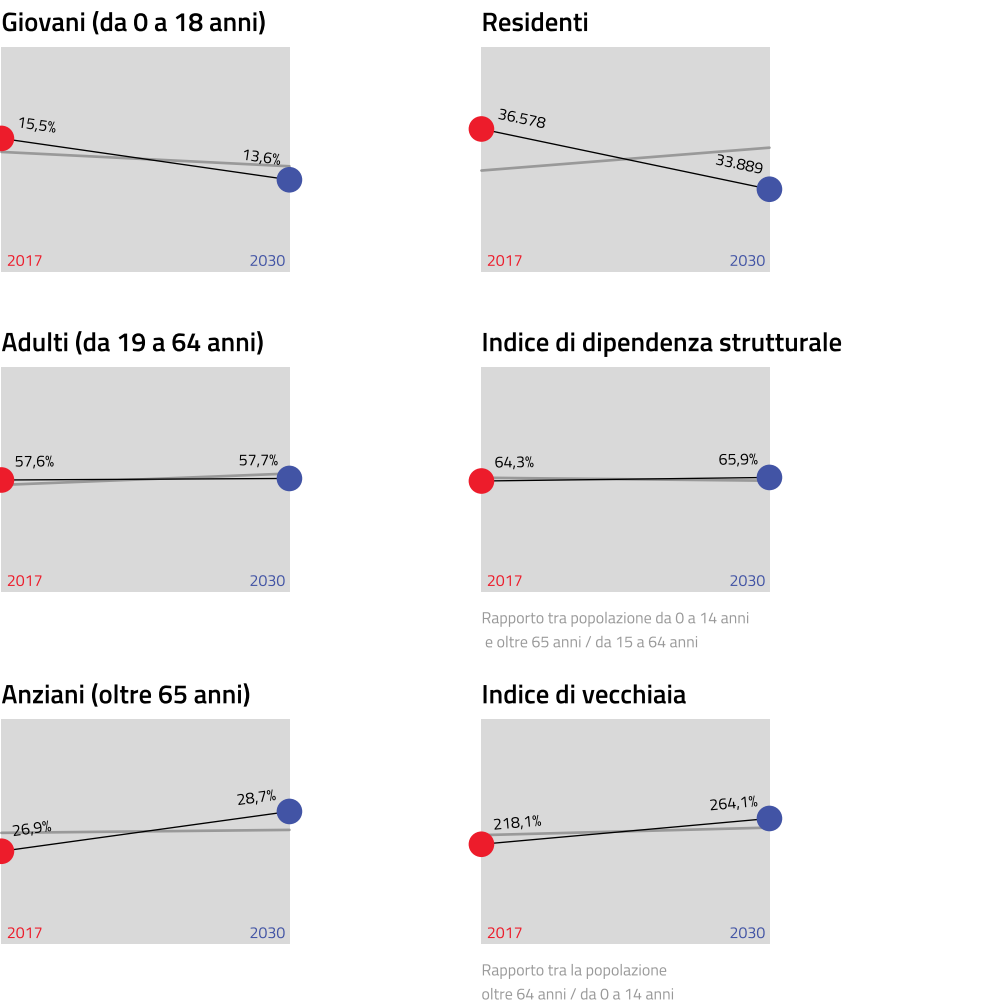
Mobilità

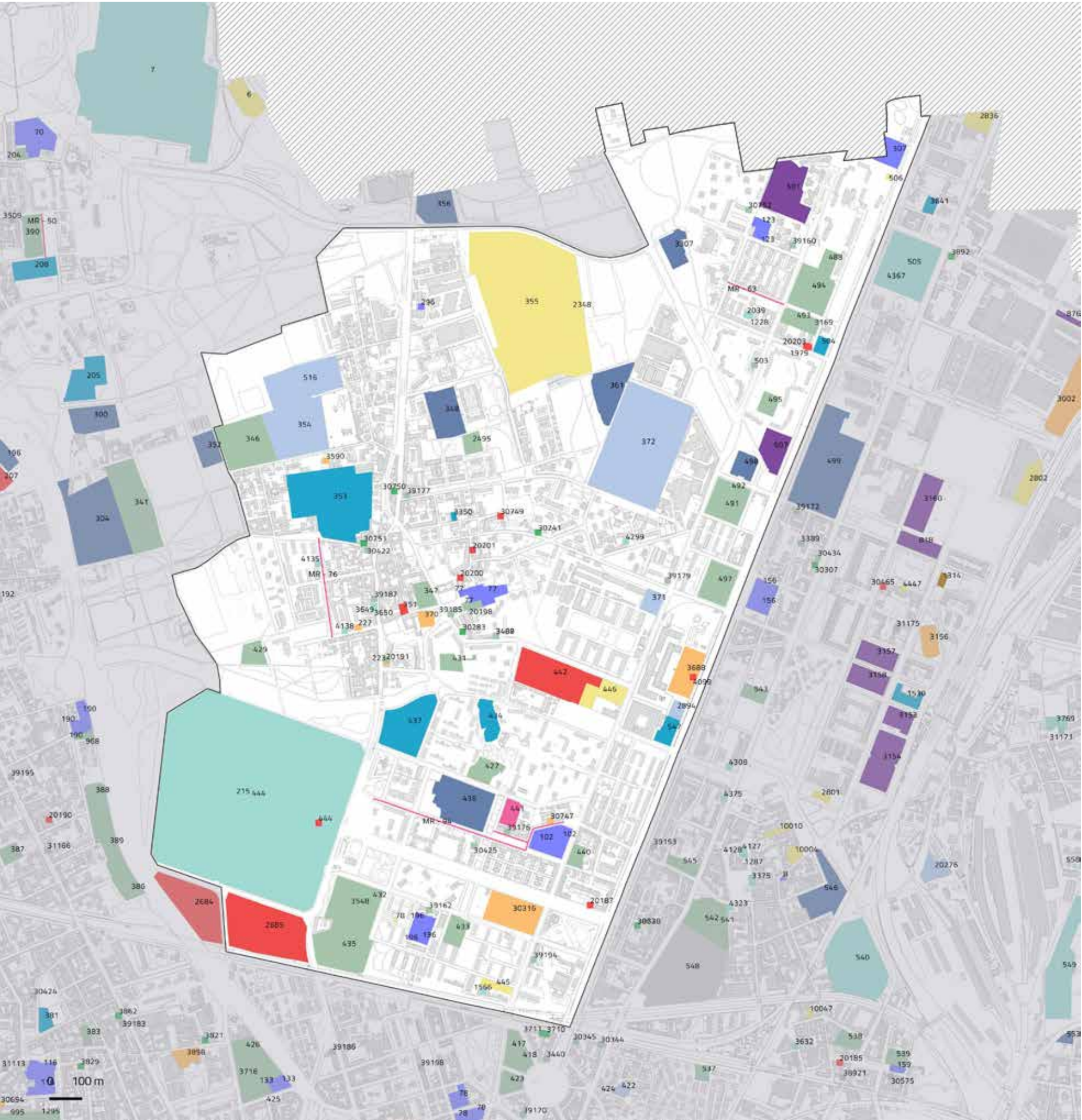
39,8%

Verde

17,4%

Tessuto non edificato

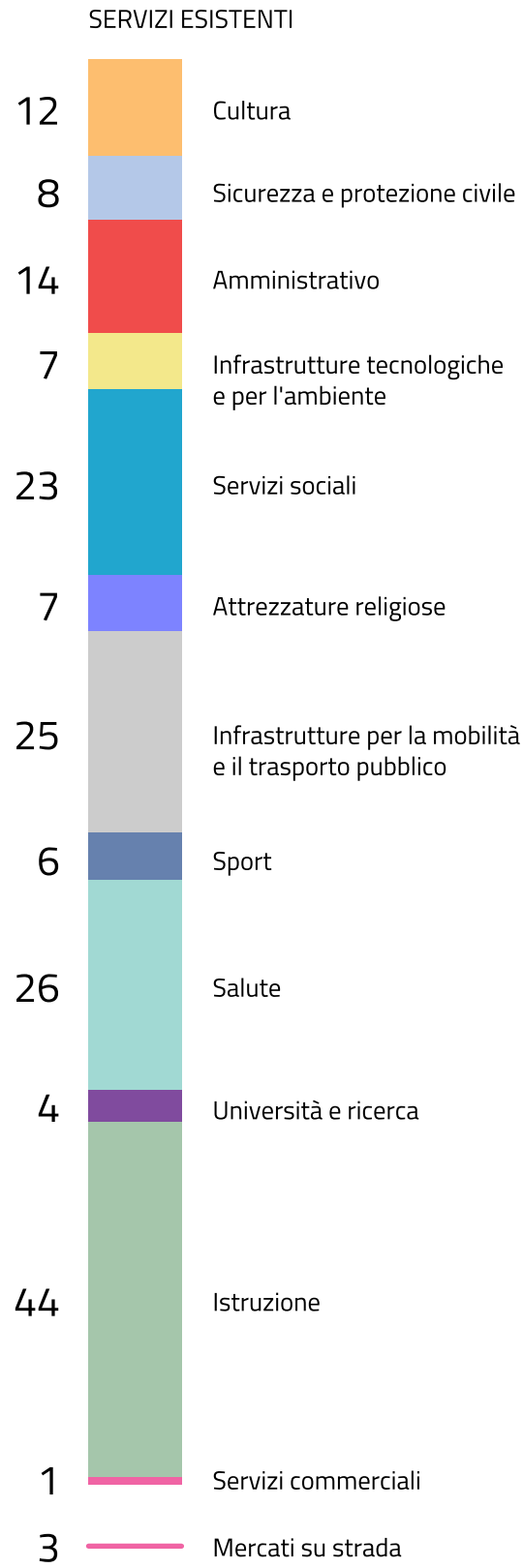




NIL 14

Niguarda, Ca' Granda, Prato Centenaro, Q.re Fulvio Testi

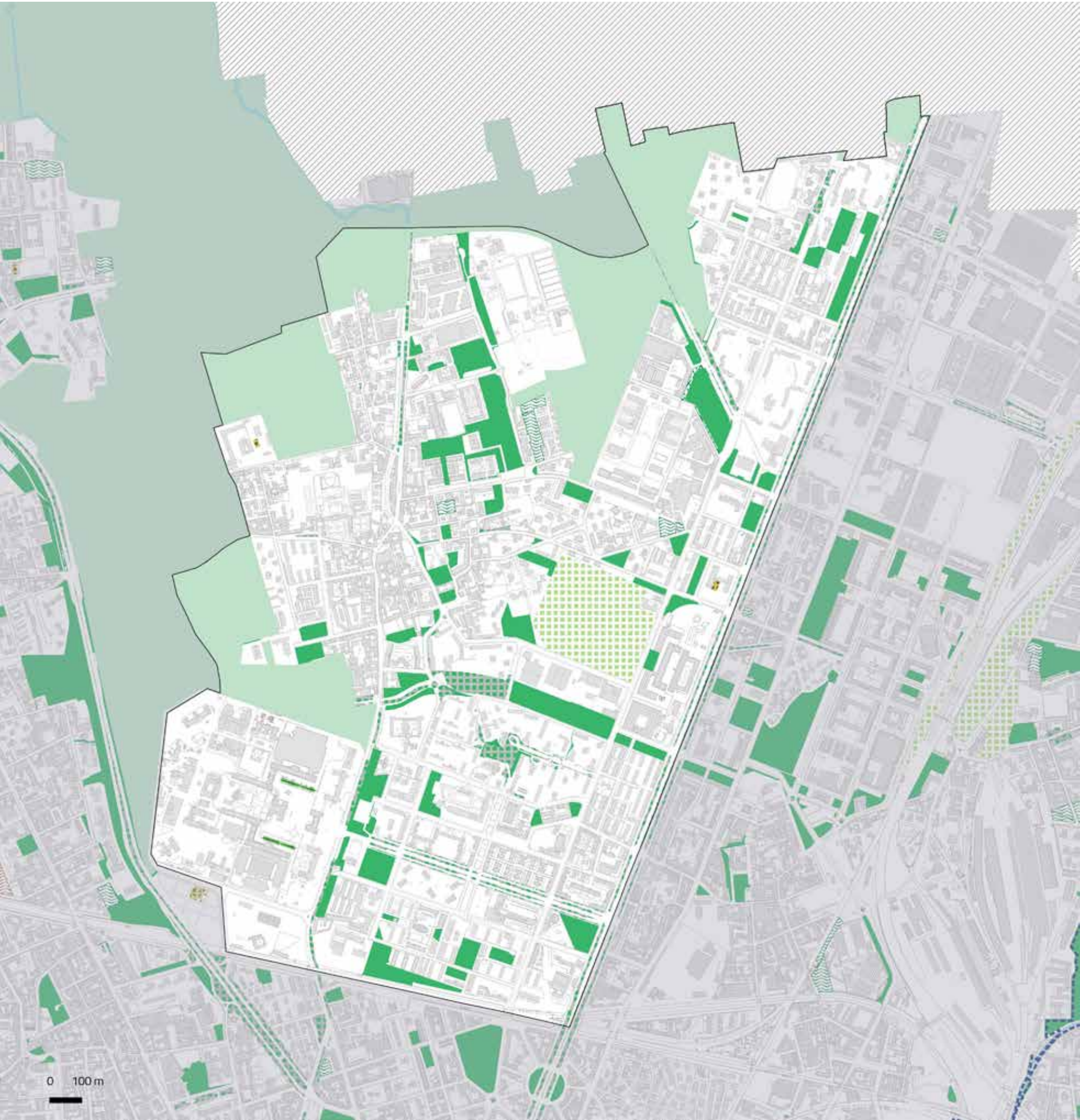
Dotazione dei servizi esistenti



1.132.448 m²
Aree a servizi

27,0%
Superficie NIL

30,0 mq/ab
Densità



NIL 14

Niguarda, Ca' Granda, Prato

Centenaro, Q.re Fulvio Testi

Il sistema del verde e delle acque

VERDE ESISTENTE

382.026 m²

Verde urbano complessivo



75,4% – 288.059 m² esistente

24,6% – 93.967 m² ambientale

54

Alberi monumentali

17.782 m²

Aree di forestazione

7.729

Alberi

933 m²

Orti urbani

11.574

Filari

547.369 m²

Superficie soggetta
a Parco Regionale

VERDE PREVISTO

14.255 m²

Verde di nuova previsione



91,7% – 13.066 m² pertinenze indirette

8,3% – 1.189,0 m² norme transitorie non attuate

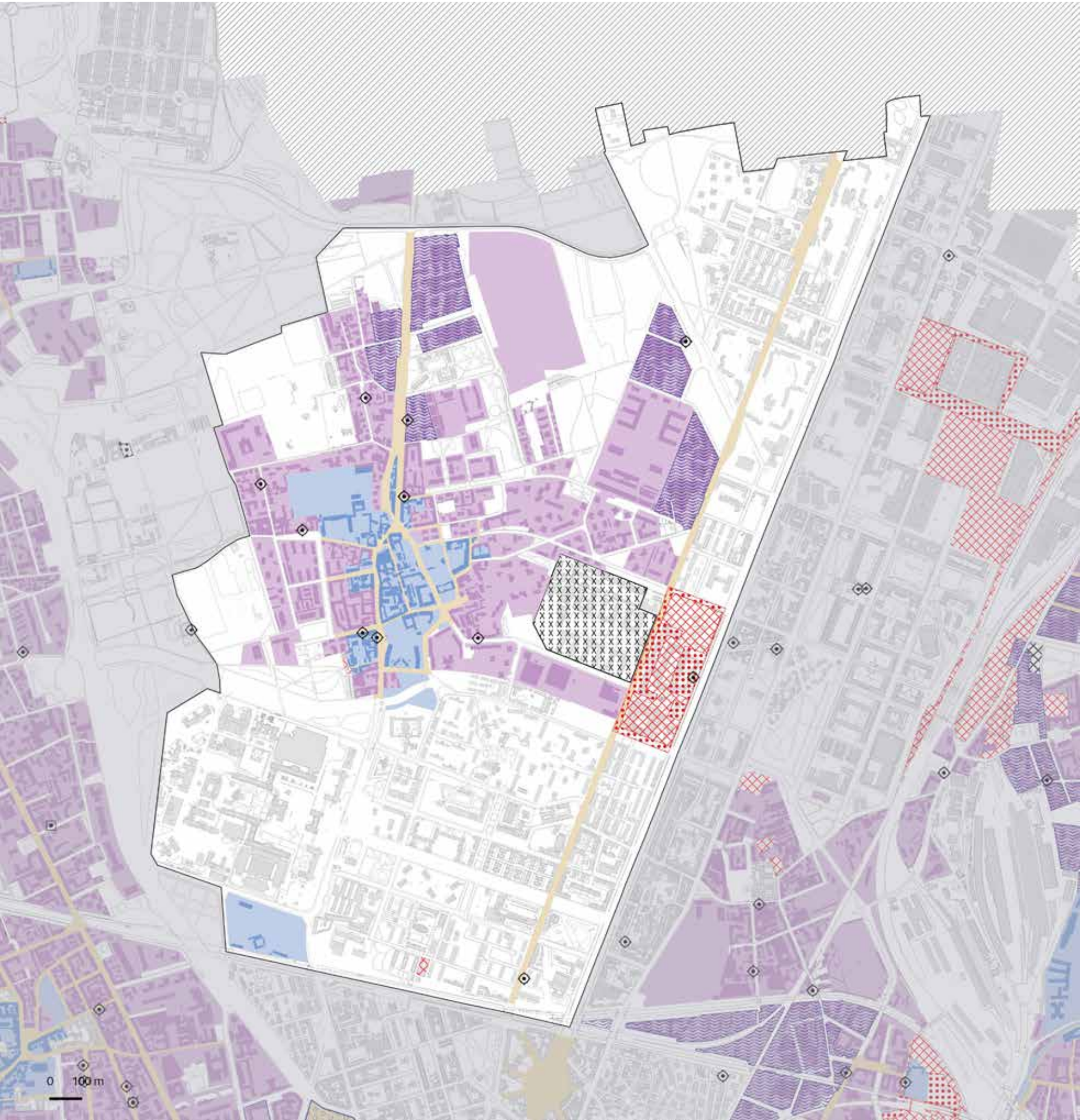
101.076 m²

Aree soggette

a Parco di nuova previsione

- Verde urbano esistente
- Verde ambientale
- + Alberi monumentali
- Aree destinate all'agricoltura
- Parco Regionale
- Aree boscate
- Giardini condivisi
- Orti urbani
- Verde di nuova previsione

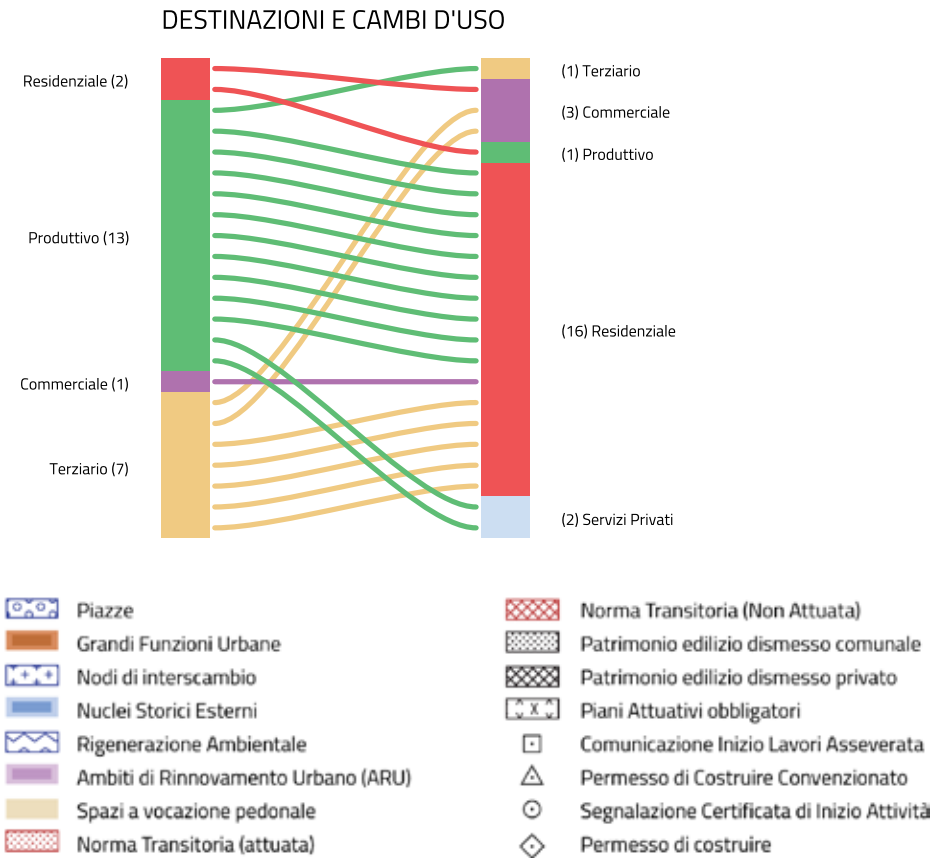
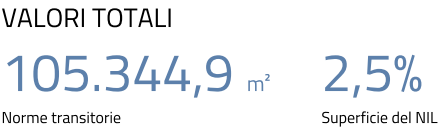
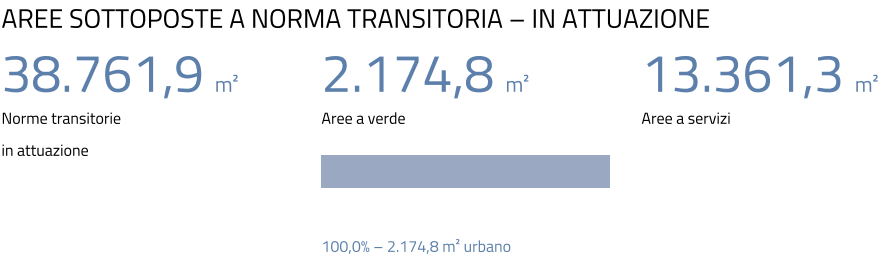
- Nuovi boschi
- Nuovi parchi urbani
- Piantumazioni previste
- Proposta perimetro PASM
- PLIS Media Valle del Lambro
- Proposta PLIS Martesana
- Parco Agricolo Ticinello
- Tracciato riapertura Navigli
- Reticolo idrico
- Progetto riapertura Navigli

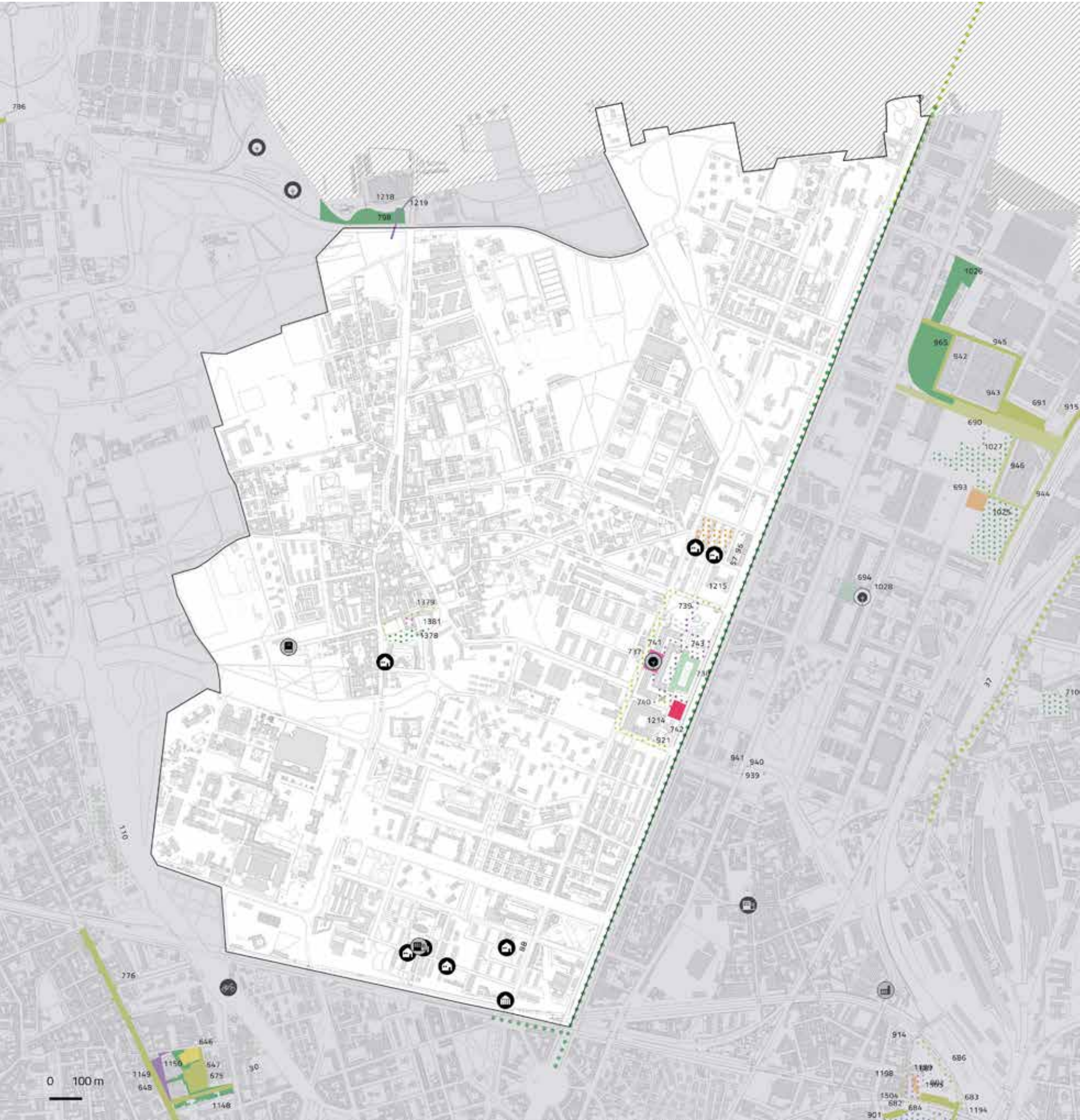


NIL 14

Niguarda, Ca' Granda, Prato Centenaro, Q.re Fulvio Testi

Rigenerazione e trasformazione





NIL 14

Niguarda, Ca' Granda, Prato Centenaro, Q.re Fulvio Testi

Opere pubbliche

ID	Nome
88	VAL CISON 2 INTERVENTO DI MAN. STRAORDINARIA
96	MANUTENZIONE STRAORDINARIA
396	PROLUNGAMENTO M5 A MONZA
479	INTERVENTI DI REALIZ. NUOVI GRIGLIATI DI SCOLO
737	PIAZZA EX MANIFATTURA TABACCHI
738	SERVIZI COMUNALI E SOVRACOMUNALI
739	ASILO NIDO
740	CENTRO PER ANZIANI
741	RIQUALIFICAZIONE VIA SUZZANI
742	CASERMA DEI CARABINIERI
743	AREA PEDONALE
921	RIQUALIFICAZIONE VIA SANTA MONICA
1214	PARCHEGGI
1215	MARCIAPIEDE VIA ESPERIA
1219	PASSERELLA CICLOPEDONALE
1378	RIQ. AREA VERDE VIA GRAZIANO IMPERATORE
1379	RIQ. VIA PASSERINI E MARCIAPIEDE VIA IMPERATORE
1381	NUOVA PIAZZA PEDONALE VIA PASSERINI
1382	PASSAGGIO PEDONALE VIA PASSERINI

in programma

in corso

in esercizio

Edifici pubblici

Luoghi di culto

Teatri e musei

Servizi abitativi

Viabilità

Ambiente

Scuole e biblioteche

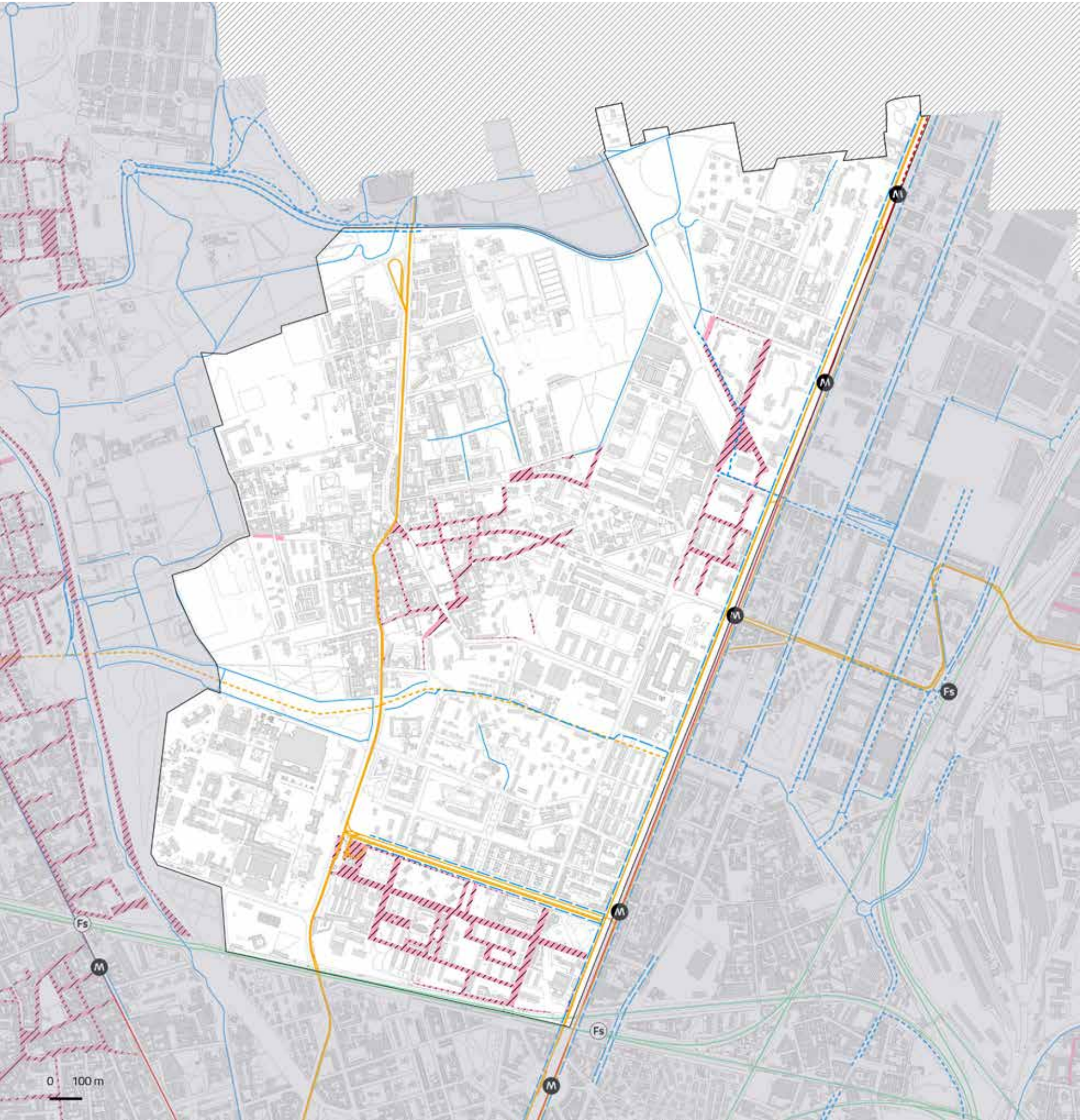
Servizi sociali

Sport

Trasporto pubblico

Mobilità dolce

Piazza



NIL 14

**Niguarda, Ca' Granda, Prato
Centenaro, Q.re Fulvio Testi**

Mobilità e Accessibilità

	Fermate rete metropolitana	Fermate rete ferroviaria	Rete ciclopeditonale
In esercizio	1	0	6.182 m
In progetto (medio termine)	0	0	5.504 m
In programma (lungo termine)	0	0	1.043 m
			0 stazioni Bike sharing
	1.628 m²		2.326.655 m²
	Zone 30 esistenti		Ambiti ad alta accessibilità
	131.626 m²		54,8%
	Zone 30 previste		Ambiti ad alta accessibilità in relazione alla superficie del NIL
11			
Parcheggi pubblici			

Rete metropolitana

- In esercizio
- In progetto
- In programma

Rete ferroviaria

- In esercizio
- In progetto
- In programma

Rete tramviaria

- In esercizio
- In progetto
- In programma

Rete ciclopeditonale

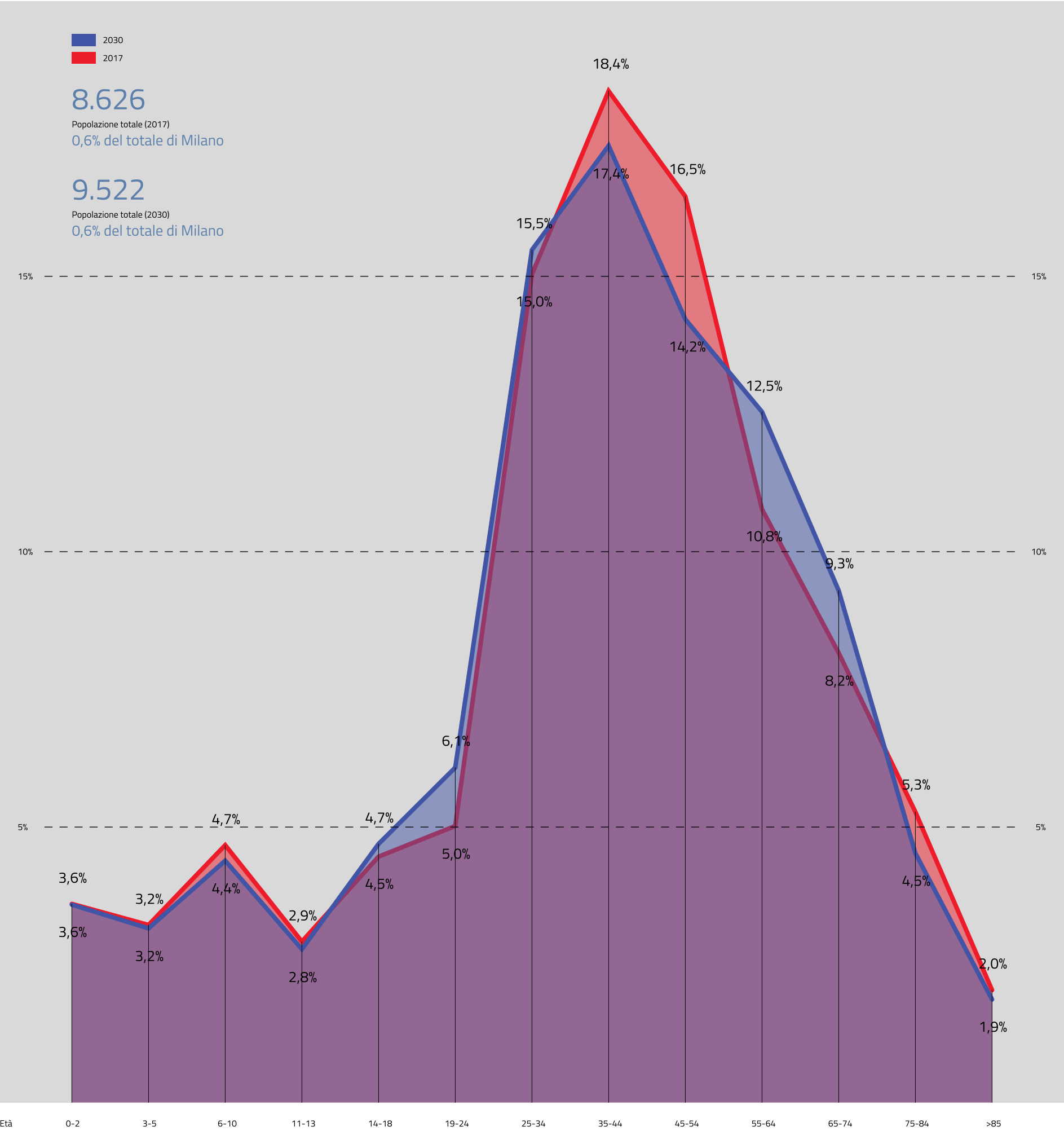
- In esercizio
- In progetto
- In programma

Aree pedonali

- Esistenti
- Previste

Zone 30

- Esistenti
- Previste



NIL 15

Bicocca

Dati socio-demografici

1,5 km²

Superficie

0,8%

della superficie di Milano

5.751 ab/km²

Densità abitativa

3.900

Famiglie

16,7%

Popolazione straniera

Componenti del suolo

Urbanizzato 93,3%

Urbanizzabile 8,9%

Uso prevalente del suolo nel TUC

Mobilità 27,6%

Tessuto non edificato 22,7%

Tessuto edificato 28,3%

Verde 21,4%

Giovani (da 0 a 18 anni)

18,9% 2017 18,6% 2030

Residenti

8.626 2017 9.522 2030

Adulti (da 19 a 64 anni)

65,6% 2017 65,7% 2030

Indice di dipendenza strutturale

45,1% 2017 43,8% 2030

Rapporto tra popolazione da 0 a 14 anni e oltre 65 anni / da 15 a 64 anni

Anziani (oltre 65 anni)

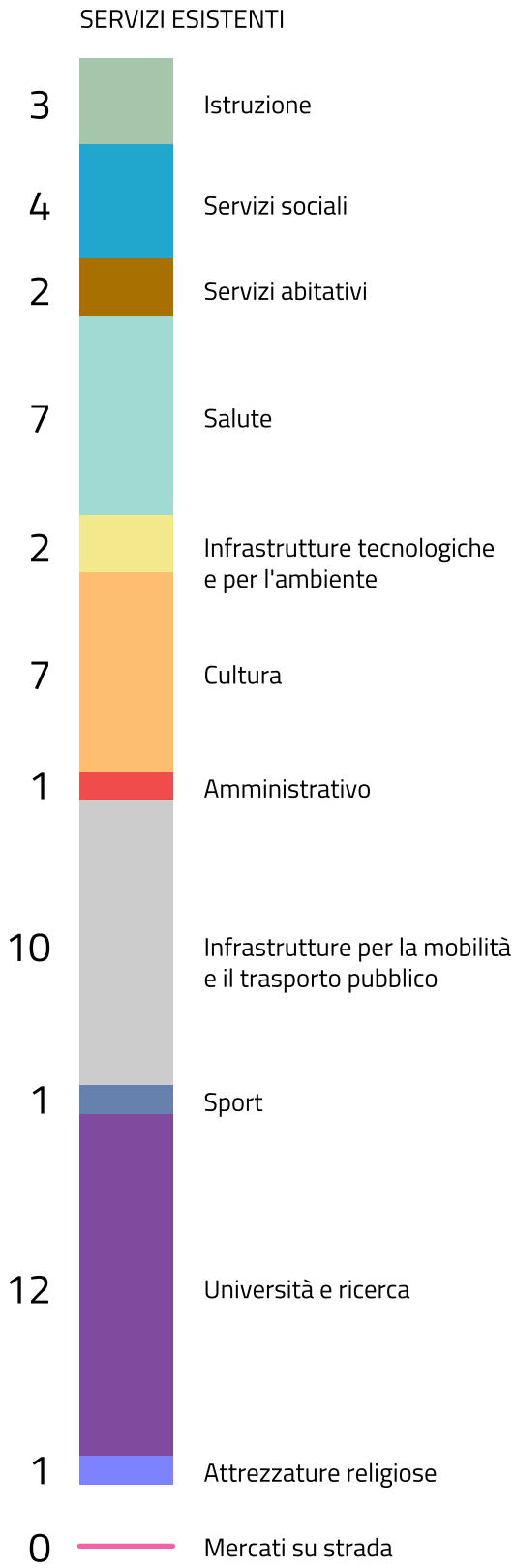
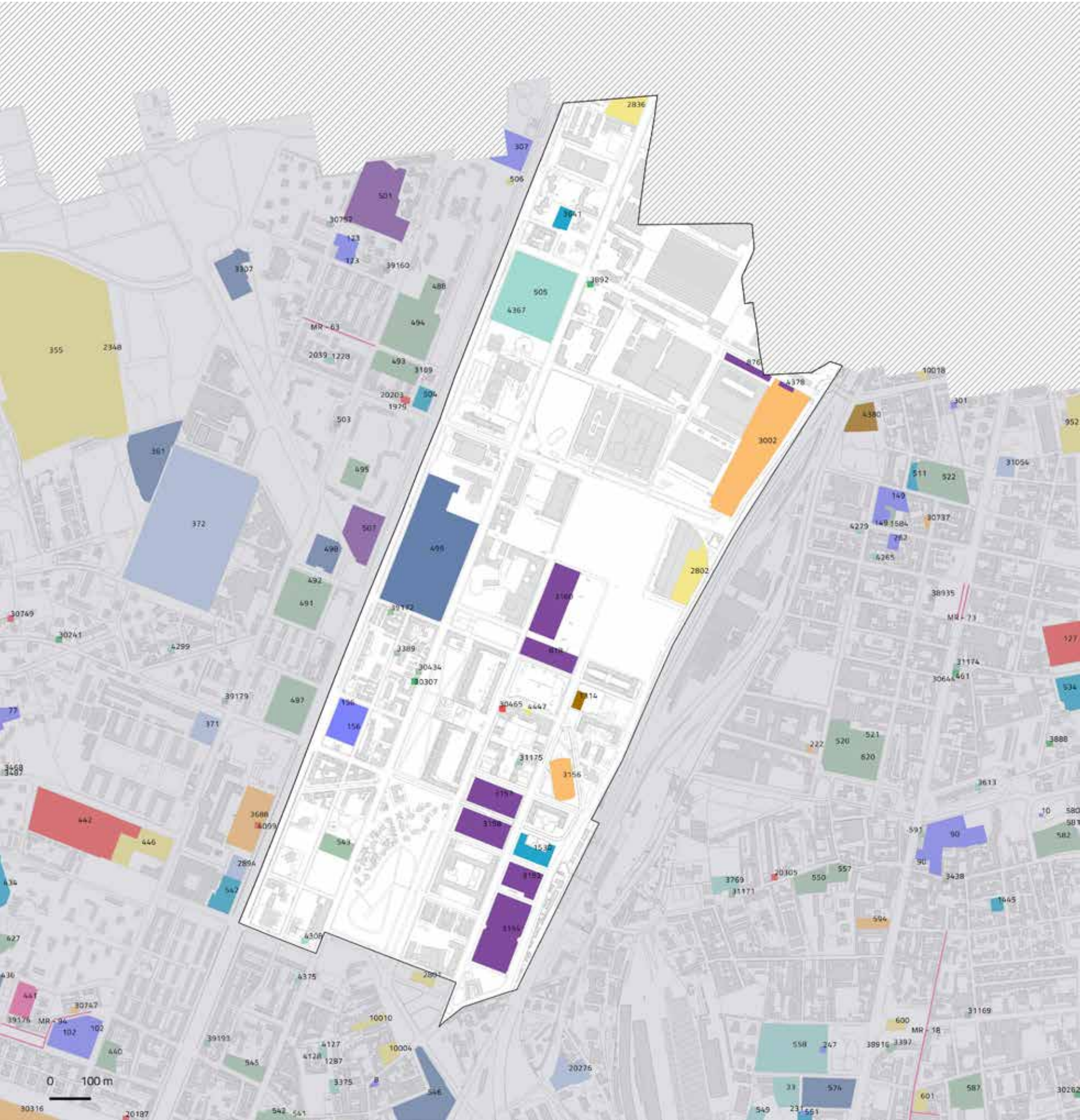
15,5% 2017 15,7% 2030

Indice di vecchiaia

101,1% 2017 106,1% 2030

Rapporto tra la popolazione oltre 64 anni / da 0 a 14 anni

Dotazione dei servizi esistenti



251.023 m²

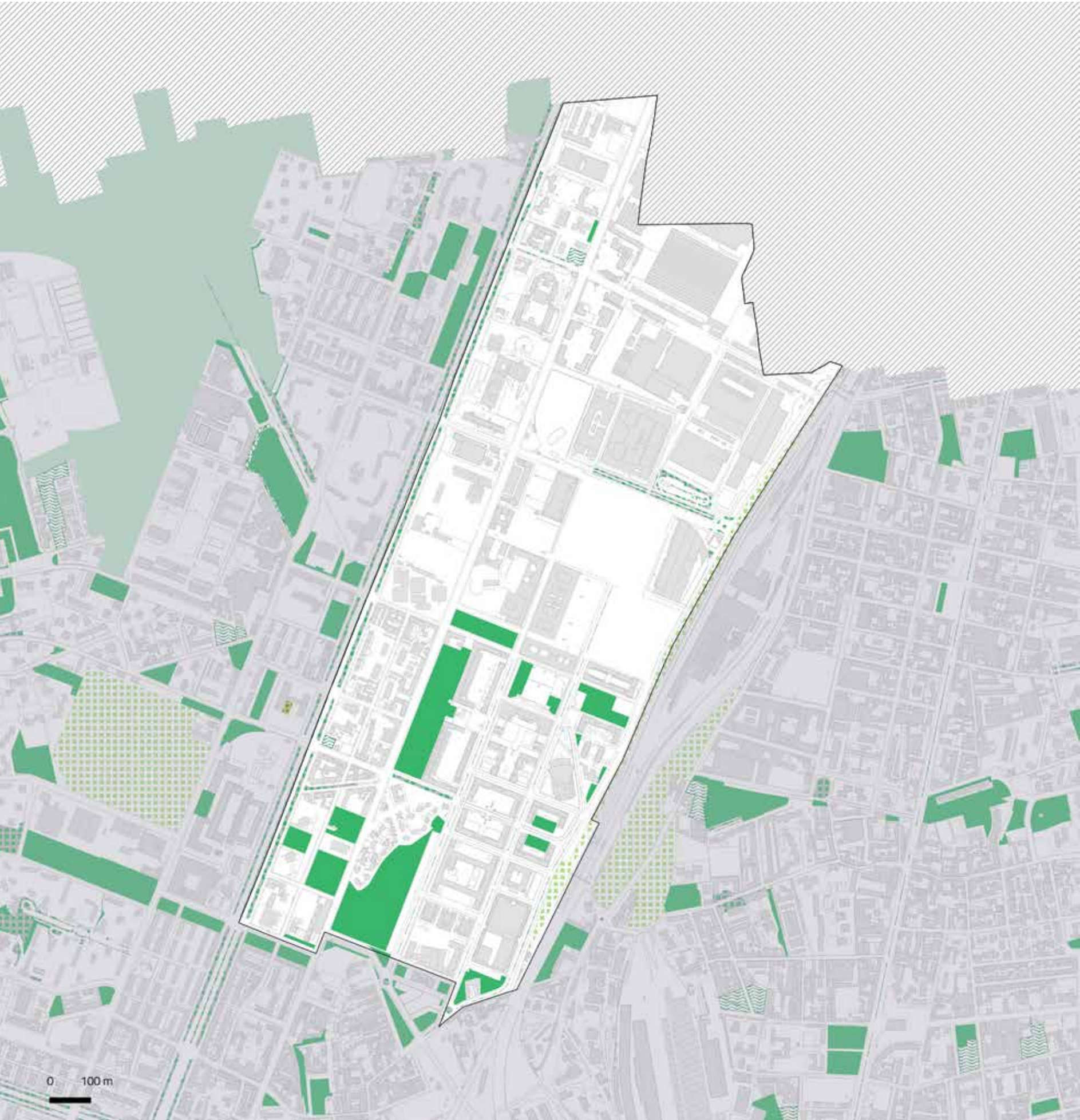
Aree a servizi

16,7%

Superficie NIL

29,1 mq/ab

Densità



NIL 15

Bicocca

Il sistema del verde e delle acque

VERDE ESISTENTE

125.549 m²

Verde urbano complessivo



79,2% – 99.483 m² esistente

20,8% – 26.066 m² ambientale

2.646

Alberi

10.854

Filari

VERDE PREVISTO

60.990 m²

Verde di nuova previsione



3,1% – 1.902 m² pertinenze indirette

96,9% – 59.088,8 m² norme transitorie non attuate

19.014 m²

Aree soggette

a Parco di nuova previsione

- Verde urbano esistente

Verde ambientale

Alberi monumentali

Aree destinate all'agricoltura

Parco Regionale

Aree boscate

Giardini condivisi

Orti urbani

Verde di nuova previsione
- Nuovi boschi

Nuovi parchi urbani

Piantumazioni previste

Proposta perimetro PASM

PLIS Media Valle del Lambro

Proposta PLIS Martesana

Parco Agricolo Ticinello

Tracciato riapertura Navigli

Reticolo idrico

Progetto riapertura Navigli

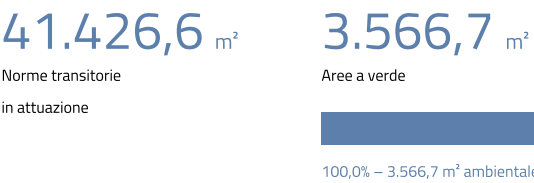


NIL 15

Bicocca

Rigenerazione e trasformazione

AREE SOTTOPOSTE A NORMA TRANSITORIA – IN ATTUAZIONE



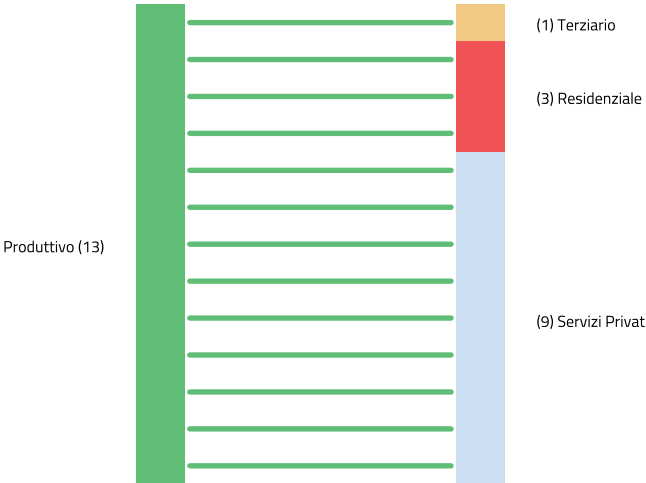
AREE SOTTOPOSTE A NORMA TRANSITORIA – IN PREVISIONE



VALORI TOTALI



DESTINAZIONI E CAMBI D'USO



- Piazze
- Grandi Funzioni Urbane
- Nodi di interscambio
- Nuclei Storici Esterni
- Rigenerazione Ambientale
- Ambiti di Rinnovo Urbano (ARU)
- Spazi a vocazione pedonale
- Norma Transitoria (attuata)

 Norma Transitoria (Non Attuata) Patrimonio edilizio dismesso comunale Patrimonio edilizio dismesso privato Piani Attuativi obbligatori Comunicazione Inizio Lavori Asseverata Permesso di Costruire Convenzionato Segnalazione Certificata di Inizio Attività Permesso di costruire

Opere pubbliche



ID	Nome
396	PROLUNGAMENTO M5 A MONZA
479	INTERVENTI DI REALIZ.E NUOVI GRIGLIATI DI SCOLO
690	RIQUALIFICAZIONE VIA CHIESE
691	PARCHEGGI
693	STUDENTATO UNIVERSITA' BICOCCA
694	SCUOLA MATERNA
915	RIQUALIFICAZIONE VIA SESTO S. GIOVANNI
939	RIQUALIFICAZIONE VIA SANTA MARCELLINA
941	RIQ.E VIALE SARCA, VIA S. MARCELLINA, VIA VENOSTA
942	RIQUALIFICAZIONE VIA HAYEK
943	RIQUALIFICAZIONE VIA DELLE CHIESE
944	RIQUALIFICAZIONE VIA SESTO S. GIOVANNI
945	RIQUALIFICAZIONE VIA ANSALDO
946	TRATTO NUOVO VIA CHIESE E VIA STELLA BIANCA
965	PARCO VIALE SARCA
1025	NUOVA AREA VERDE
1026	NUOVA AREA VERDE
1027	NUOVA AREA VERDE
1028	PIAZZA DEI DAINI

in programma

in corso

in esercizio



Edifici pubblici



Luoghi di culto



Teatri e musei



Servizi abitativi



Viabilità



Ambiente



Scuole e biblioteche



Servizi sociali



Sport



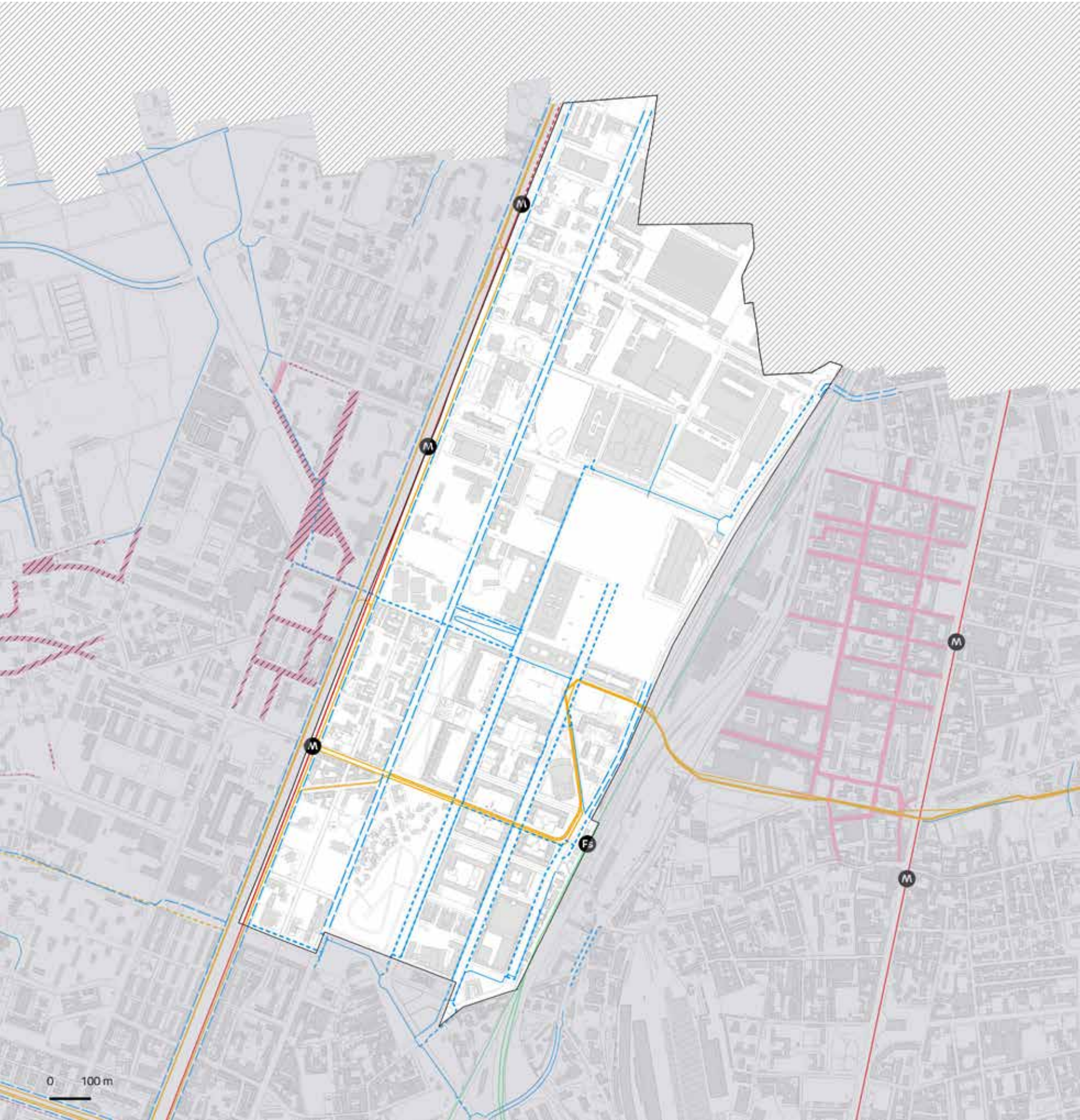
Trasporto pubblico



Mobilità dolce



Piazza



NIL 15

Biccoca

Mobilità e Accessibilità

	Fermate rete metropolitana	Fermate rete ferroviaria	Rete ciclopedonale
In esercizio	2	1	3.810 m
In progetto (medio termine)	0	0	7.684 m
In programma (lungo termine)	0	0	6.418 m
			0 stazioni Bike sharing
			1.233.569 m² Ambiti ad alta accessibilità
			80,6% Ambiti ad alta accessibilità in relazione alla superficie del NIL
4			Parcheggi pubblici